



АДМИНИСТРАЦИЯ
ЧАЙКОВСКОГО ГОРОДСКОГО ОКРУГА
УПРАВЛЕНИЕ
ЗЕМЕЛЬНО-ИМУЩЕСТВЕННЫХ
ОТНОШЕНИЙ

ул. Ленина, д. 67/1, г. Чайковский, Пермский край, 617760

Тел/факс: (34241) 4-73-75

E-mail: uzio@chaykovsky.permkrai.ru

ОКПО 35288925 ОГРН 1185958071562

ИНН/КПП 5959002592/595901001

АО «Газпром
газораспределение Пермь»
ул. Петропавловская, 43,
г. Пермь, 614000

Чайковский отдел
Управления Росреестра
по Пермскому краю

№ 02-01-06-01-2355

На № 02-01-06-01-2267 от 20.06.2024

Правовое управление
администрации Чайковского
городского округа

О предоставлении решения

РЕШЕНИЕ № 148
о размещении объектов

г. Чайковский,
Пермский край

27.06.2024

Управление земельно-имущественных отношений администрации Чайковского городского округа, в лице начальника Управления Елькиной Ларисы Александровны, действующей на основании Положения об Управлении земельно-имущественных отношений администрации города Чайковского, утвержденного решением Чайковской городской Думы от 19 декабря 2018 г. № 99,


разрешает Акционерному обществу «Газпром газораспределение Пермь» (ИНН 5902183841, ОГРН 1025900512670, адрес: 614000, г. Пермь, ул. Петропавловская, 43, телефон: 8 (342) 218 11 00, e-mail: ugaz@ugaz.ru) размещение объекта: «Газопровод давлением до 1,2 Мпа включительно, для размещения которого не требуется разрешение на строительство», на землях, государственная собственность на которые не разграничена, номер кадастрового квартала 59:12:0010241, из состава земель населенных пунктов, площадью **581 кв.м.,**

на срок: 1 год,

местоположение: Пермский край, г. Чайковский, ул. Сайгатская, к дому 29.

Приложение: схема предполагаемых к использованию земель или части земельного участка

Начальник Управления
земельно-имущественных отношений
администрации Чайковского городского округа



Л.А. Елькина

Схема предполагаемых к использованию земель или части земельного участка

Объект: Газопровод давлением до 1,2 Мпа включительно, для размещения которого не требуется разрешения на строительство

Местоположение: расположенных рядом с домом по адресу: Пермский край, г.о. Чайковский, г. Чайковский, ул. Сайгатская, к дому 29

Площадь земель или части земельного участка, кв.м.: 581

Категория земель: земли населенных пунктов

Вид разрешенного использования: -

Описание границ смежных землепользователей:

От точки н2 до точки н3 - земельный участок

с кадастровым номером 59:12:0010241:31

От точки н3 до точки н4 - земельный участок

с кадастровым номером 59:12:0010241:36

От точки н4 до точки н5 - земельный участок

с кадастровым номером 59:12:0010241:19

От точки н5 до точки н2 - земли общего пользования

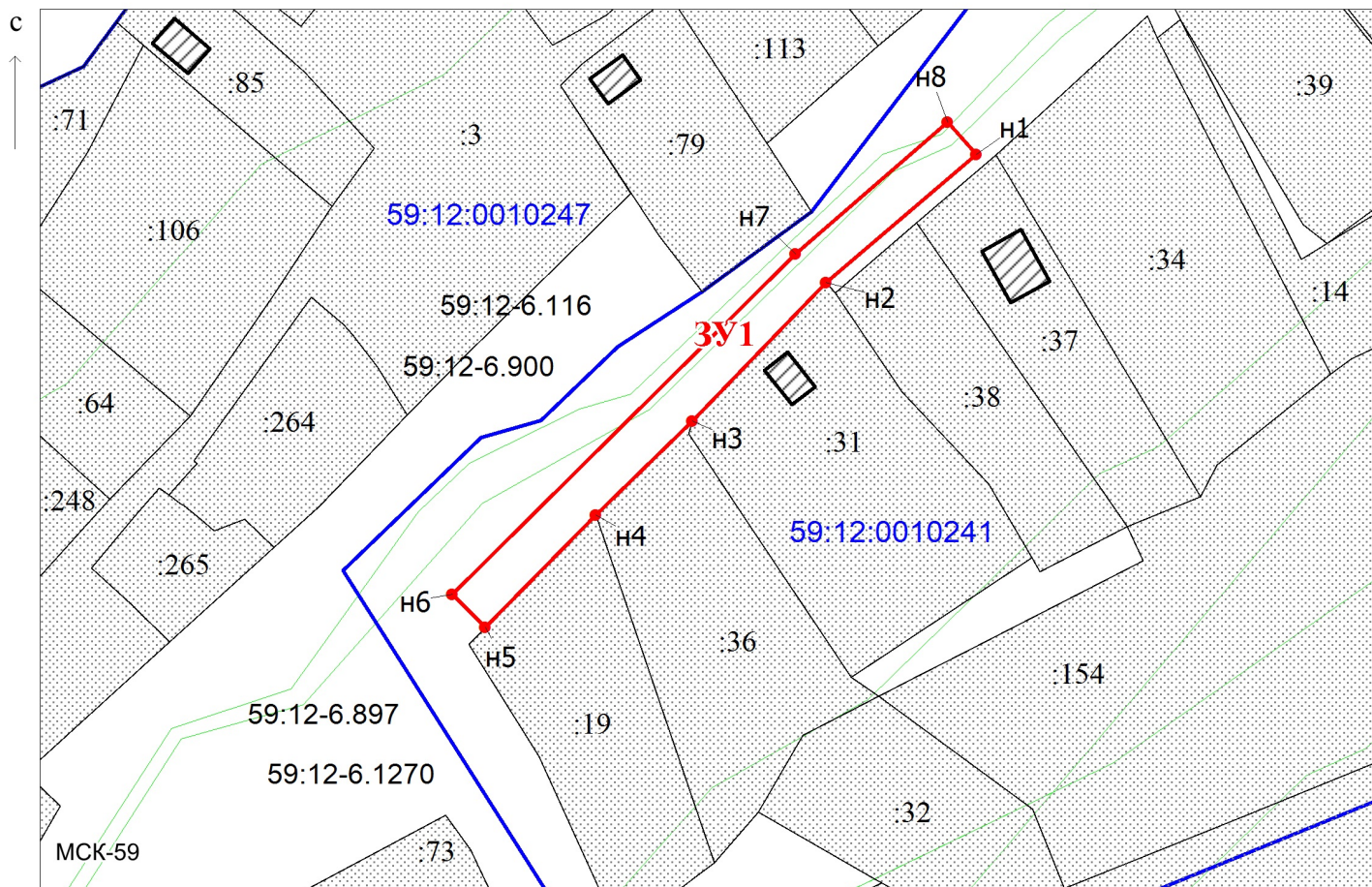
Каталог координат, м

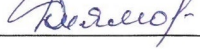
№ точки границы	X	Y
н1	379223.01	1283022.39
н2	379205.18	1283001.59
н3	379185.97	1282983.02
н4	379172.97	1282969.66
н5	379157.35	1282954.33
н6	379161.92	1282949.75
н7	379209.18	1282997.37
н8	379227.53	1283018.45

Условные обозначения:

- предполагаемый участок земель, на которых планируется размещение объекта
- :19 - границы и номер земельного участка, сведения о которых внесены в ЕГРН
- границы объекта капитального строит-ва, сведения о котором внесены в ЕГРН
- граница кадастрового квартала
- 59:12-6.116 - зоны с особыми условиями использования территории, сведения о которых внесены в ЕГРН
- :3У1 - обозначение запрашиваемого земельного участка
- н1 - характерная точка границ земель или части земельного участка

59:12:0010241 - номер кадастрового квартала



Заявитель:  / Киямова Д.Х.
(подпись, расшифровка подписи)

МП
(для юридических лиц
и индивидуальных предпринимателей)

