



АДМИНИСТРАЦИЯ
ЧАЙКОВСКОГО ГОРОДСКОГО ОКРУГА
УПРАВЛЕНИЕ
ЗЕМЕЛЬНО-ИМУЩЕСТВЕННЫХ
ОТНОШЕНИЙ

ул. Ленина, д. 67/1, г. Чайковский, Пермский край, 617760
Тел/факс: (34241) 4-73-75
E-mail: uzio@chaykovsky.permkrai.ru
ОКПО 35288925 ОГРН 1185958071562
ИНН/КПП 5959002592/595901001

АО «Газпром
газораспределение Пермь»
ул. Петропавловская, 43,
г. Пермь, 614000

Чайковский отдел
Управления Росреестра
по Пермскому краю

№ 02-01-06-01-3764

На № 02-01-06-01-3659 от 17.09.2024

Правовое управление
администрации Чайковского
городского округа

О предоставлении решения

РЕШЕНИЕ № 279
о размещении объектов

г. Чайковский,
Пермский край

20.09.2024

Управление земельно-имущественных отношений администрации Чайковского городского округа, в лице и.о. начальника Управления Глухой Натальи Викторовны, действующей на основании Положения об Управлении земельно-имущественных отношений администрации города Чайковского, утвержденного решением Чайковской городской Думы от 19 декабря 2018 г. № 99, распоряжением администрации Чайковского городского округа от 20 августа 2024 г. № 371-л «О возложении обязанностей на Глухову Н.В.»

разрешает **Акционерному обществу «Газпром газораспределение Пермь»** (ИНН 5902183841, ОГРН 1025900512670, адрес: 614000, г. Пермь, ул. Петропавловская, 43, телефон: 8 (342) 218 11 00, e-mail: ugaz@ugaz.ru) размещение объекта: **«Газопровод давлением до 1,2 Мпа включительно, для размещения которого не требуется разрешения на строительство»**, на части земельного участка с кадастровым номером 59:12:0390004:974, находящегося в муниципальной собственности, **из состава земель населенных пунктов, площадью 36 кв.м.,**
на срок: **1 год,**

местоположение: **Пермский край, г. о. Чайковский, с. Фоки,
ул. Ленина, к дому 54/2.**

Приложение: **схема предполагаемых к использованию земель или
части земельного участка**

И. о. начальника Управления
земельно-имущественных отношений
администрации Чайковского городского округа




Схема предполагаемых к использованию земель или части земельного участка

Объект: Газопровод давлением до 1,2 Мпа, для размещения которого не требуется разрешения на строительство

Местоположение: расположенных по адресу: Пермский край, Чайковский г.о.,
с. Фоки, ул. Ленина, к дому 54/2

Площадь земель или части земельного участка, кв.м.: 36

Категория земель: земли населенных пунктов

Вид разрешенного использования: -

Описание границ смежных землепользователей:

От точки н1 до точки н2 - земельный участок с кадастровым номером 59:12:0390004:701

От точки н2 до точки н3 - земельный участок с кадастровым номером 59:12:0390004:1014

От точки н3 до точки н1 - земельный участок с кадастровым номером 59:12:0390004:974

Каталог координат, м

№ точки границы	X	Y
н1	371391.07	1299320.54
н2	371391.91	1299318.75
н3	371393.08	1299315.95
н4	371399.62	1299318.45
н5	371397.84	1299323.13
н1	371391.07	1299320.54


Условные обозначения:



- предполагаемый участок земель, на которых планируется размещение объекта



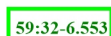
- границы и номер земельного участка, сведения о которых внесены в ЕГРН



- границы и номер объекта капитального строительства, сведения о которых внесены в ЕГРН



- граница кадастрового квартала



- зоны с особыми условиями использования территории, сведения о которых внесены в ЕГРН



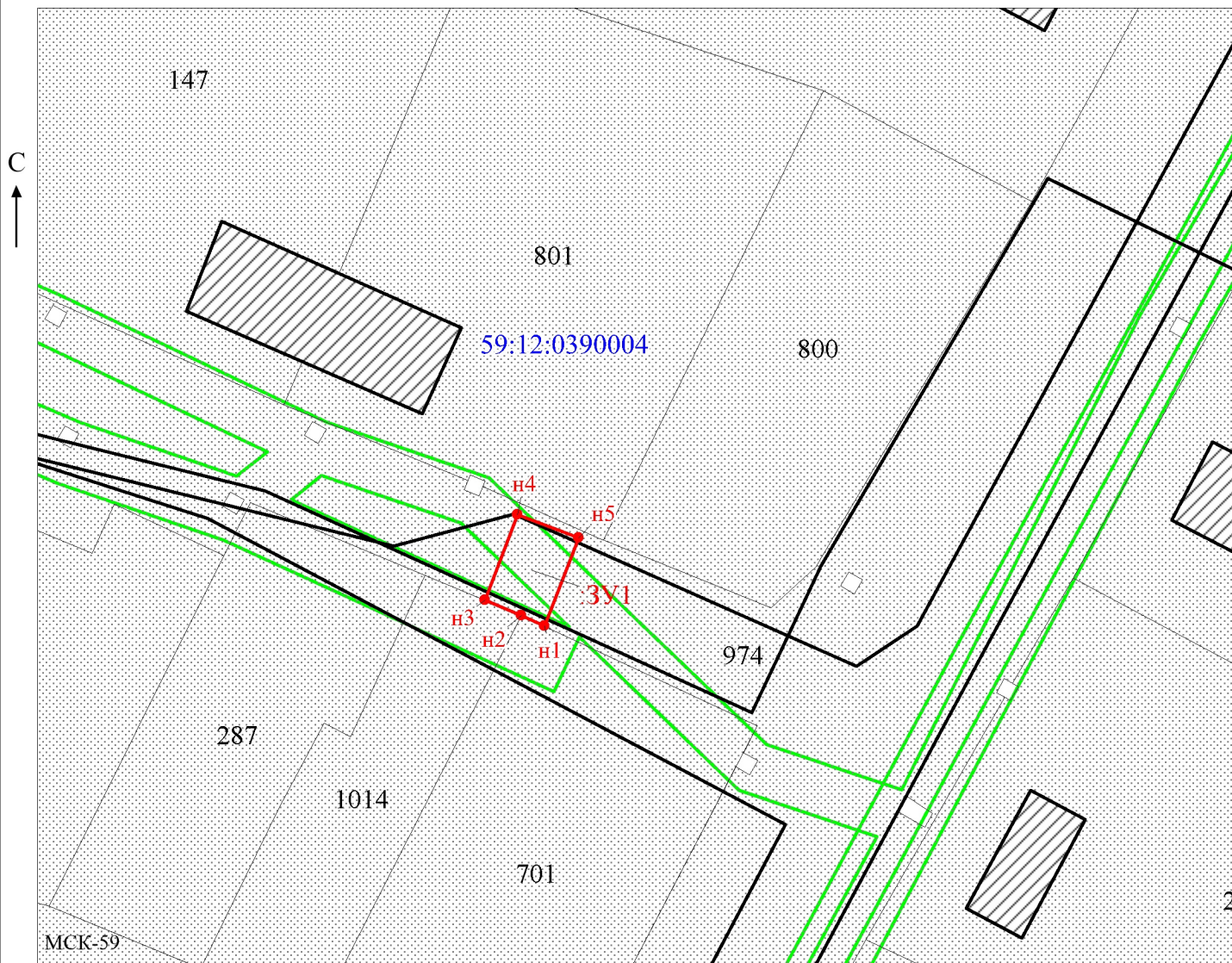
- обозначение запрашиваемого земельного участка



- характеристическая точка границ земель или части земельного участка

59:12:0390004

- номер кадастрового квартала



Заявитель: _____

МП

(подпись, расшифровка подписи)

(для юридических лиц

и индивидуальных предпринимателей)

Масштаб 1:500

/Захарова Е. Л.

