



АДМИНИСТРАЦИЯ
ЧАЙКОВСКОГО ГОРОДСКОГО ОКРУГА
УПРАВЛЕНИЕ
ЗЕМЕЛЬНО-ИМУЩЕСТВЕННЫХ
ОТНОШЕНИЙ

ул. Ленина, д. 67/1, г. Чайковский, Пермский край, 617760

Тел/факс: (34241) 4-73-75

E-mail: uzio@chaykovsky.permkrai.ru

ОКПО 35288925 ОГРН 1185958071562

ИНН/КПП 5959002592/595901001

Егошиной И.В. представителю
АО «Газпром
газораспределение Пермь»,
действующей по доверенности
№ 2247 от 26.06.2024 г.

ул. Петропавловская, 43,
г. Пермь, 614000

№ 02-01-06-01-3286

На № 02-01-06-01-3272 от 26.08.2024

Чайковский отдел
Управления Росреестра
по Пермскому краю

О предоставлении решения

Правовое управление
администрации Чайковского
городского округа

РЕШЕНИЕ № 225
о размещении объектов

г. Чайковский,
Пермский край

27.08.2024

Управление земельно-имущественных отношений администрации Чайковского городского округа, в лице начальника Управления Елькиной Ларисы Александровны, действующей на основании Положения об Управлении земельно-имущественных отношений администрации города Чайковского, утвержденного решением Чайковской городской Думы от 19 декабря 2018 г. № 99,

разрешает Акционерному обществу «Газпром газораспределение Пермь» (ИНН 5902183841, ОГРН 1025900512670, адрес: 614000, г. Пермь, ул. Петропавловская, 43, телефон: 8 (342) 218 11 00, e-mail: ugaz@ugaz.ru) размещение объекта: «Газопровод давлением до 1,2 Мпа включительно, для размещения которого не требуется разрешения на строительство», на землях государственная собственность на которые не разграничена, номер кадастрового квартала 59:12:0010617, из состава земель населенных пунктов, площадью **54 кв.м.,**

на срок: бессрочно,

местоположение: **Пермский край, г. Чайковский, тер. Суколда, лн 7-я, к дому 9/1.**

Приложение: **схема предполагаемых к использованию земель или части земельного участка**

Начальник Управления
земельно-имущественных отношений
администрации Чайковского городского округа



Л.А. Елькина

Схема предполагаемых к использованию земель или части земельного участка

Объект: Газопровод давлением до 1,2 Мпа, для размещения которого не требуется разрешения на строительство

Местоположение: расположенных по адресу: Пермский край, Чайковский г.о., г Чайковский, тер Суколда, лн 7-я, к дому 9/1

Каталог координат, м

Площадь земель или части земельного участка, кв.м.: 54

Категория земель: земли населенных пунктов

Вид разрешенного использования: -

№ точки границы	X	Y
н1	376830.75	1286409.64
н2	376832.17	1286412.15
н3	376833.26	1286414.07
н4	376822.98	1286417.42
н5	376821.64	1286415.37
н6	376820.41	1286413.19
н1	376830.75	1286409.64

Описание границ смежных землепользователей:

От точки н1 до точки н2 - земельный участок с кадастровым номером 59:12:0010617:265

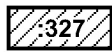
От точки н2 до точки н3 - земельный участок с кадастровым номером 59:12:0010617:266

От точки н3 до точки н1 - земли общего пользования

Условные обозначения:



- границы и номер земельного участка, сведения о которых внесены в ЕГРН



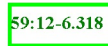
- границы и номер объекта капитального строительства, сведения о которых внесены в ЕГРН



- граница кадастрового квартала



- предполагаемый участок земель, на которых планируется размещение объекта



- зоны с особыми условиями использования территории, сведения о которых внесены в ЕГРН

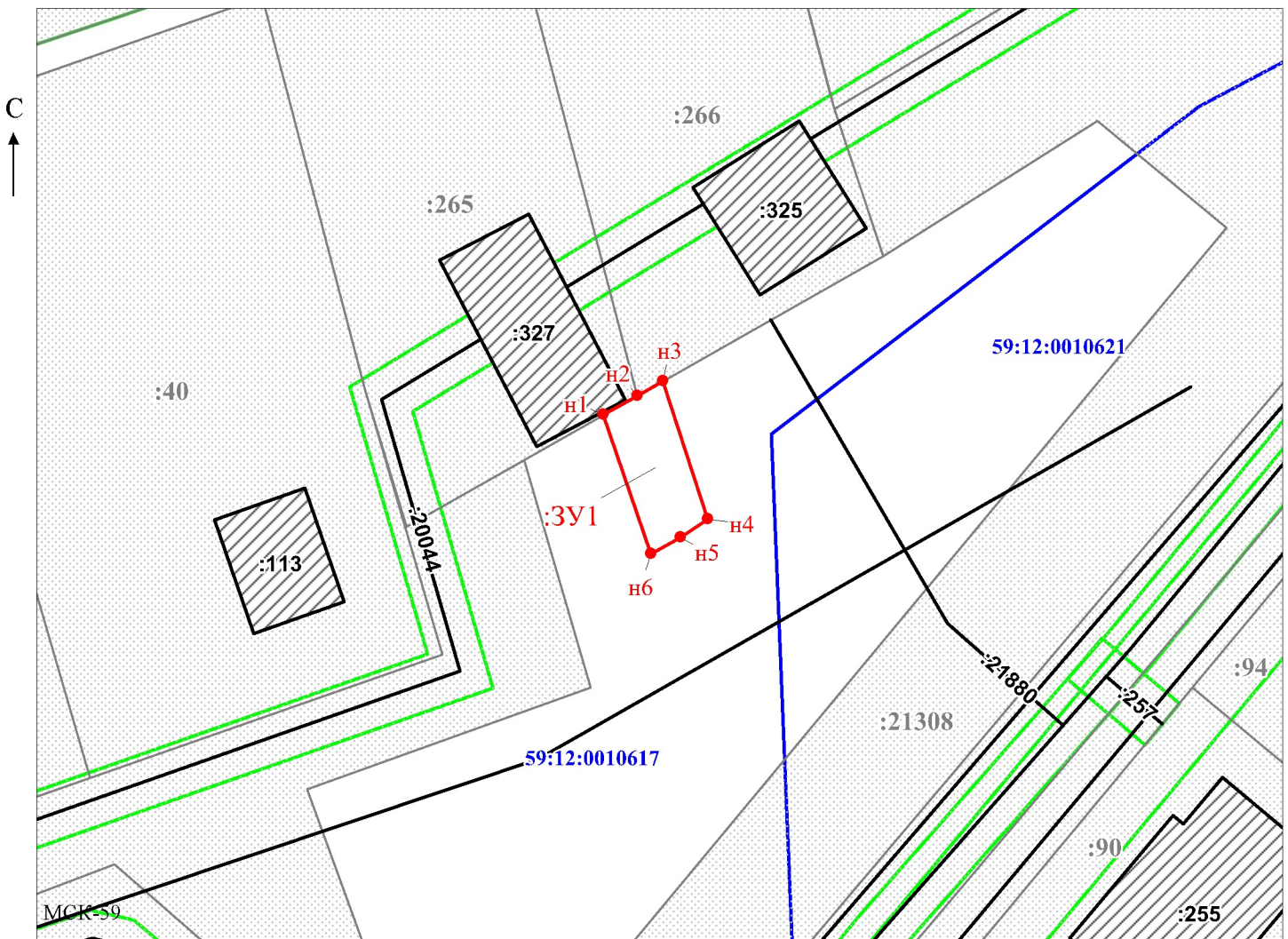
:3У1

- обозначение запрашиваемого земельного участка



- характерная точка границ земель или части земельного участка

59:12:0010617 - номер кадастрового квартала



Масштаб 1:500

/Егошина И.В.

Заявитель: _____

МП

(подпись, расшифровка подписи)

(для юридических лиц
и индивидуальных предпринимателей)



Map data © OpenStreetMap contributors, Imagery © Mapbox

