



АДМИНИСТРАЦИЯ  
ЧАЙКОВСКОГО ГОРОДСКОГО ОКРУГА  
УПРАВЛЕНИЕ  
ЗЕМЕЛЬНО-ИМУЩЕСТВЕННЫХ  
ОТНОШЕНИЙ

ул. Ленина, д. 67/1, г. Чайковский, Пермский край, 617760

Тел/факс: (34241) 4-73-75

E-mail: uzio@chaykovsky.permkrai.ru

ОКПО 35288925 ОГРН 1185958071562

ИНН/КПП 5959002592/595901001

№ 02-01-06-01-3336

На № 02-01-06-01-3305 от 28.08.2024

Булатовой Анастасии  
Владимировне  
Пермский край, г. Чайковский,  
б-р Текстильщиков, д. 5, кв. 80  
617766

Чайковский отдел  
Управления Росреестра  
по Пермскому краю

Правовое управление  
администрации Чайковского  
городского округа

**О предоставлении решения**

**РЕШЕНИЕ № 224**

**о размещении объектов**

г. Чайковский,  
Пермский край

29.08.2024

**Управление земельно-имущественных отношений администрации Чайковского городского округа**, в лице начальника Управления **Елькиной Ларисы Александровны**, действующей на основании Положения об Управлении земельно-имущественных отношений администрации города Чайковского, утвержденного решением Чайковской городской Думы от 19 декабря 2018 г. № 99,

разрешает Булатовой Анастасии Владимировне (адрес: 617766, Пермский край, г. Чайковский, б-р Текстильщиков, д. 5, кв. 80, телефон: 89223305559) размещение объекта: **«Линейные сооружения канализации (в том числе ливневой) и водоотведения, для размещения которых не требуется разрешения на строительство»:**

на части земельного участка с кадастровым номером 59:12:0000000:19031, находящегося в муниципальной собственности, площадью **116 кв.м.**,

на землях, находящихся в государственной собственности, номера кадастровых кварталов 59:12:0010403, 59:12:0010333, **из состава земель населенных пунктов,**


на срок: **1 год,**

местоположение: **Пермский край, г. Чайковский, ул. Вокзальная, 14а.**

Приложение: схема предполагаемых к использованию земель или части земельного участка.

**Решение № 218 о размещении объектов от 22 августа 2024 г. считать недействительным.**

Начальник Управления  
земельно-имущественных отношений  
администрации Чайковского городского округа



Л.А. Елькина

## СХЕМА предполагаемых к использованию земель или части земельного участка

Объект: канализация для объекта дорожного сервиса по ул.Вокзальная,14а,г. Чайковский, Пермский край, Российская Федерация.

Месторасположения: Пермский край, г.Чайковский, ул.Вокзальная,14а

Площадь земель или части земельного участка, кв.м : 116,0

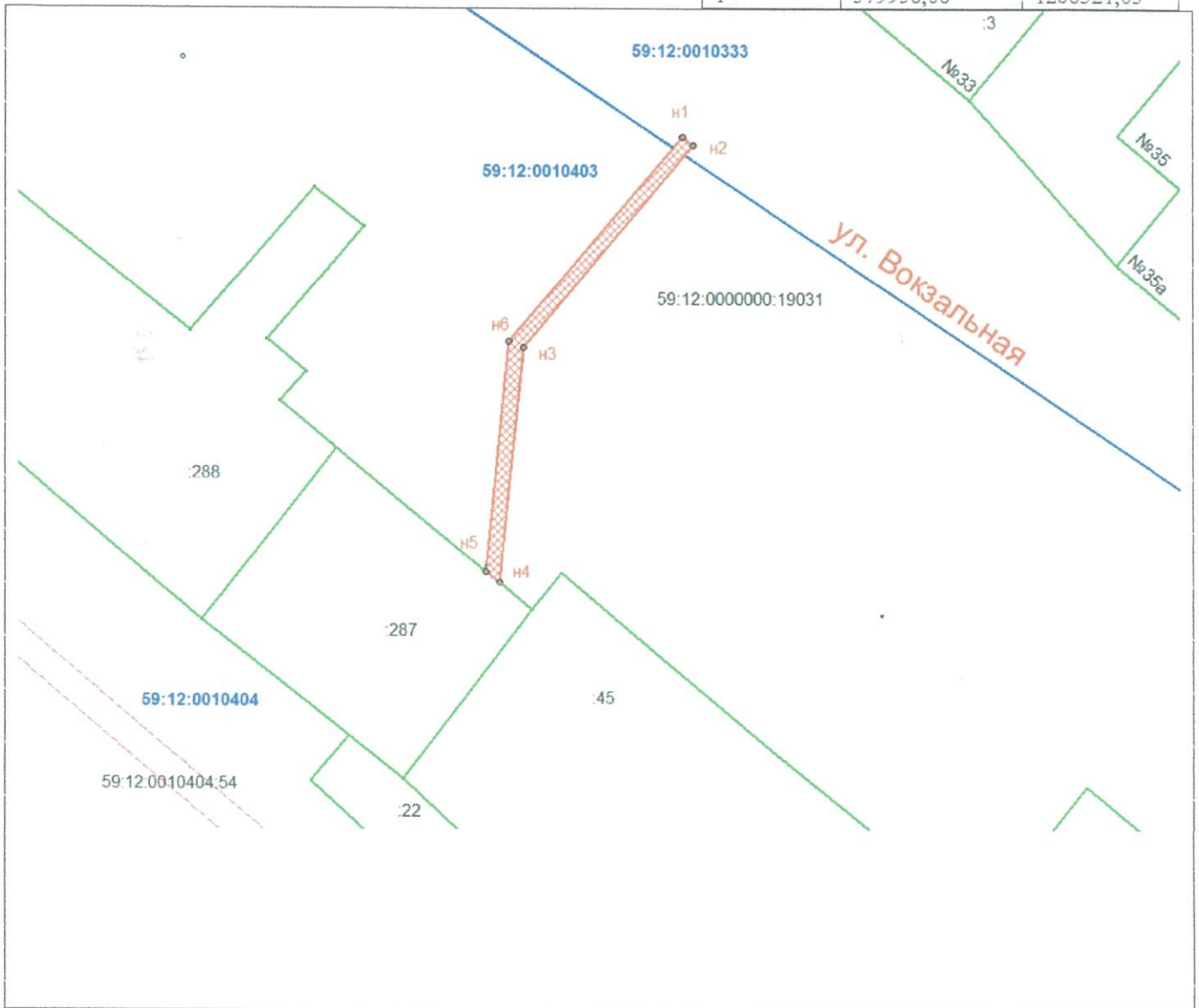
Категория земель: земли населенных пунктов

Вид разрешенного использования: улично-дорожная сеть (земли общего пользования)

Описание границ смежных землепользователей: от точки н1 до точки н2, от точки н2 до точки н3, от точки н3 до точки н4, от точки 5 до точки н6, от точки 6 до точки н1- земельный участок с кадастровым номером 59:12:0000000:19031(земельные участки городских дорог),от точки 4 до точки н5- земельный участок с кадастровым номером 59:12:0010403:287

Каталог координат

| № точки | X         | Y          |
|---------|-----------|------------|
| 1       | 379958,08 | 1286321,03 |
| 2       | 379987,17 | 1286323,91 |
| 3       | 380013,09 | 1286345,88 |
| 4       | 380012,04 | 1286347,20 |
| 5       | 379986,38 | 1286325,76 |
| 6       | 379956,74 | 1286322,68 |
| 1       | 379958,08 | 1286321,03 |



М 1: 300


**Условные обозначения:**

- предполагаемый участок земель, на котором планируется размещение объекта
- граница кадастрового квартала
- :287 кадастровый номер
- границы ранее учтенного земельного участка

Система координат МСК-59

59:12:0010403– номер кадастрового квартала

Заявитель: \_\_\_\_\_ Булатова А.В.



Мероприятие В В  
СЗД-350кв  
17.02.19