



АДМИНИСТРАЦИЯ  
ЧАЙКОВСКОГО ГОРОДСКОГО ОКРУГА  
УПРАВЛЕНИЕ  
ЗЕМЕЛЬНО-ИМУЩЕСТВЕННЫХ  
ОТНОШЕНИЙ

ул. Ленина, д. 67/1, г. Чайковский, Пермский край, 617760

Тел/факс: (34241) 4-73-75

E-mail: [uzio@chaykovsky.permkrai.ru](mailto:uzio@chaykovsky.permkrai.ru)

ОКПО 35288925 ОГРН 1185958071562

ИНН/КПП 5959002592/595901001

№ 02-01-06-01-3194

На № 02-01-06-01-3101 от 15.08.2024

МАУ «КБ ЧГО»

Пермский край, г. Чайковский,  
ул. Промышленная, двлд. 21,  
617762

Чайковский отдел  
Управления Росреестра  
по Пермскому краю

Правовое управление  
администрации Чайковского  
городского округа

**О предоставлении решения**

**РЕШЕНИЕ № 219**  
**о размещении объектов**

г. Чайковский,  
Пермский край

21.08.2024

Управление земельно-имущественных отношений администрации Чайковского городского округа, в лице начальника Управления Елькиной Ларисы Александровны, действующей на основании Положения об Управлении земельно-имущественных отношений администрации города Чайковского, утвержденного решением Чайковской городской Думы от 19 декабря 2018 г. № 99,


разрешает Муниципальному автономному учреждению «Комбинат благоустройства Чайковского городского округа» (ИНН 5959002560, ОГРН 1225900005583, адрес: 617762, г. Чайковский, ул. Промышленная, двлд. 21, телефон: 8 (34241) 6 07 51, e-mail: [comblag2022@mail.ru](mailto:comblag2022@mail.ru)) размещение объекта: «**Линейные сооружения канализации (в том числе ливневой) и водоотведения, для размещения которых не требуется разрешения на строительство**»:

на части земельного участка с кадастровым номером 59:12:0000000:20220, находящегося в муниципальной собственности, площадью **34 кв.м.**,

на землях, находящихся в государственной собственности, номер кадастрового квартала 59:12:0010773, из состава земель населенных пунктов, на срок: **1 год**, местоположение: **Пермский край, г. Чайковский, ул. Славянская.**

Приложение: схема предполагаемых к использованию земель или части земельного участка

Начальник Управления  
земельно-имущественных отношений  
администрации Чайковского городского округа



Л.А. Елькина

### СХЕМА предполагаемых к использованию земель или части земельного участка

Объект: Линейное сооружение водоотведения, для размещения которого не требуется разрешения на строительство

Местоположение: Пермский край, г.о. Чайковский, г Чайковский, ул. Славянская

Площадь земель или части земельного участка: 34,0 кв. м.

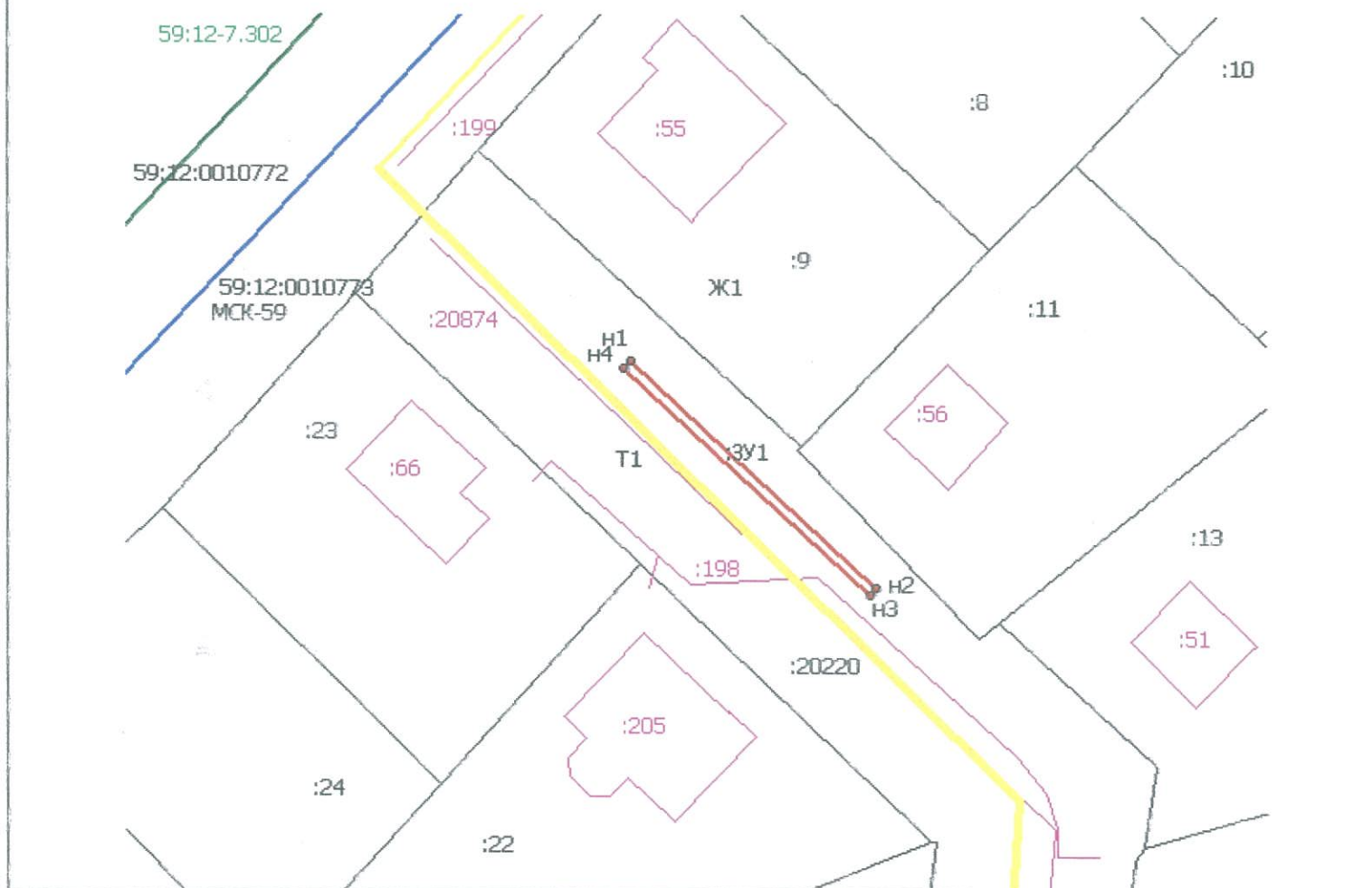
Категория земель: земли населенных пунктов

Вид разрешенного использования: Линейные сооружения канализации (в том числе ливневой) и водоотведения, для размещения которых не требуется разрешения на строительство

Обозначение характерных точек границ	Координаты, м		Обозначение характерных точек границ	Координаты, м	
	X	Y		X	Y
1	2	3	1	2	3
n1	375679.22	1287999.86			
n2	375656.07	1288024.95			
n3	375655.32	1288024.28			
n4	375678.48	1287999.19			
n1	375679.22	1287999.86			

Описание границ смежных землепользователей:

От точки n1 до точки n1 – смежный земельный участок с кадастровым номером 59:12:0000000:20220



Масштаб 1:700

Условные обозначения:

Т1, Ж1 - территориальная зона

34,0 - площадь земельного участка (кв.м.)

:3У1 - обозначение предполагаемого земельного участка

МСК- 59 - система координат

— - земли общего пользования

● - характерная точка границы, определенная при геодезических замерах

— - граница кадастрового квартала

— - граница охранной зоны

— - граница объектов капитального строительства

— - граница предполагаемого земельного участка

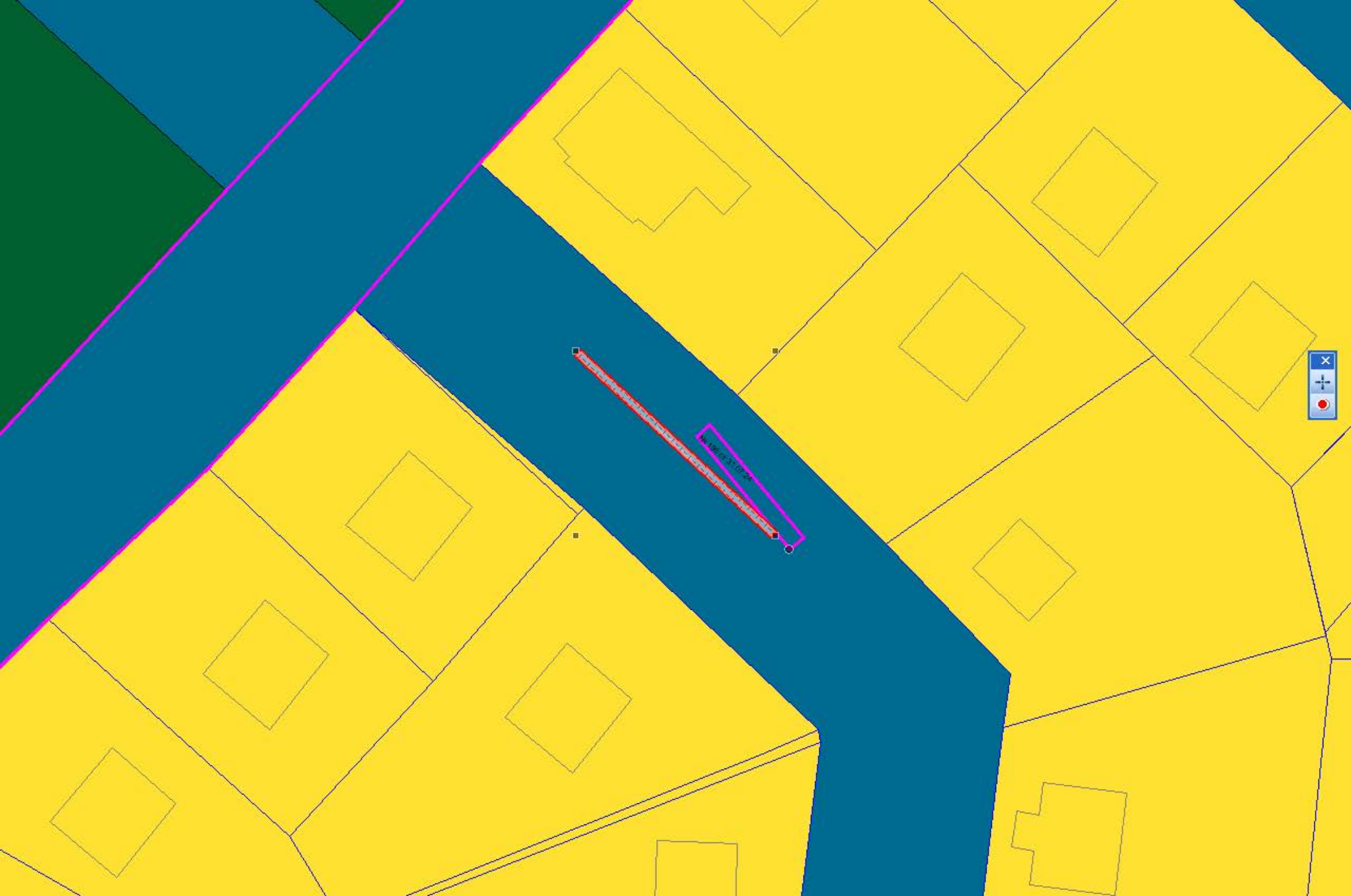
Заявитель: \_\_\_\_\_

  
(подпись, расшифровка подписи)

МП

(для юридических лиц  
и индивидуальных предпринимателей)

Верно



1.200 m

