



АДМИНИСТРАЦИЯ
ЧАЙКОВСКОГО ГОРОДСКОГО ОКРУГА
УПРАВЛЕНИЕ
ЗЕМЕЛЬНО-ИМУЩЕСТВЕННЫХ
ОТНОШЕНИЙ

ул. Ленина, д. 67/1, г. Чайковский, Пермский край, 617760

Тел/факс: (34241) 4-73-75

E-mail: uzio@chaykovsky.permkrai.ru

ОКПО 35288925 ОГРН 1185958071562

ИНН/КПП 5959002592/595901001

АО «Газпром
газораспределение Пермь»
ул. Петропавловская, 43,
г. Пермь, 614000

Чайковский отдел
Управления Росреестра
по Пермскому краю

№ 02-01-06-01-2930

На № 02-01-06-01-2912 от 02.08.2024

Правовое управление
администрации Чайковского
городского округа

О предоставлении решения

**РЕШЕНИЕ № 197
о размещении объектов**

г. Чайковский,
Пермский край

05.08.2024

Управление земельно-имущественных отношений администрации Чайковского городского округа, в лице начальника Управления Елькиной Ларисы Александровны, действующей на основании Положения об Управлении земельно-имущественных отношений администрации города Чайковского, утвержденного решением Чайковской городской Думы от 19 декабря 2018 г. № 99,

разрешает Акционерному обществу «Газпром газораспределение Пермь» (ИНН 5902183841, ОГРН 1025900512670, адрес: 614000, г. Пермь, ул. Петропавловская, 43, телефон: 8 (342) 218 11 00, e-mail: ugaz@ugaz.ru) размещение объекта: «Газопровод давлением до 1,2 Мпа включительно, для размещения которого не требуется разрешение на строительство» на части земельного участка, государственная собственность на которые не разграничена, с кадастровым номером 59:12:0390003:445, из состава земель населенных пунктов, площадью 62 кв.м.,

на срок: 1 год,

местоположение: Пермский край, г. о. Чайковский, с. Фоки, пер. Ромашковый, к дому 7/3.

Акционерному обществу «Газпром газораспределение Пермь» соблюдать ограничение по зоне с особыми условиями использования территории с реестровым номером 59:12-6.151- Охранная зона ВЛ-10 кВ ф. № 8 от ПС «Фоки»

Приложение: схема предполагаемых к использованию земель или части земельного участка

Начальник Управления
земельно-имущественных отношений
администрации Чайковского городского округа




Схема предполагаемых к использованию земель или части земельного участка

Объект: Газопровод давлением до 1,2 Мпа. для размещения которого не требуется разрешения на строительство

Местоположение: расположенных по адресу: Пермский край, Чайковский г.о., с Фоки, пер Ромашковый, к дому 7/3

Каталог координат, м

№ точки границы	X	Y
n1	372517.93	1298867.71
n2	372516.08	1298867.29
n3	372513.03	1298866.59
n4	372516.01	1298854.24
n5	372520.73	1298855.97
n1	372517.93	1298867.71

Площадь земель или части земельного участка, кв.м.: 62

Категория земель: земли населенных пунктов

Вид разрешенного использования: -

Описание границ смежных землепользователей:

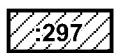
От точки n1 до точки n2 - земельный участок с кадастровым номером 59:12:0390003:142

От точки n2 до точки n3 - земельный участок с кадастровым номером 59:12:0390003:488

От точки n3 до точки n4, от точки n5 до точки n1 - земельный участок с кадастровым номером 59:12:0390003:445

От точки n4 до точки n5 - земельный участок с кадастровым номером 59:12:0740005:1243

Условные обозначения:



- границы и номер объекта капитального строительства, сведения о которых внесены в ЕГРН



- граница кадастрового квартала



- границы и номер земельного участка, сведения о которых внесены в ЕГРН



- предполагаемый участок земель, на которых планируется размещение объекта



- зоны с особыми условиями использования территории, сведения о которых внесены в ЕГРН

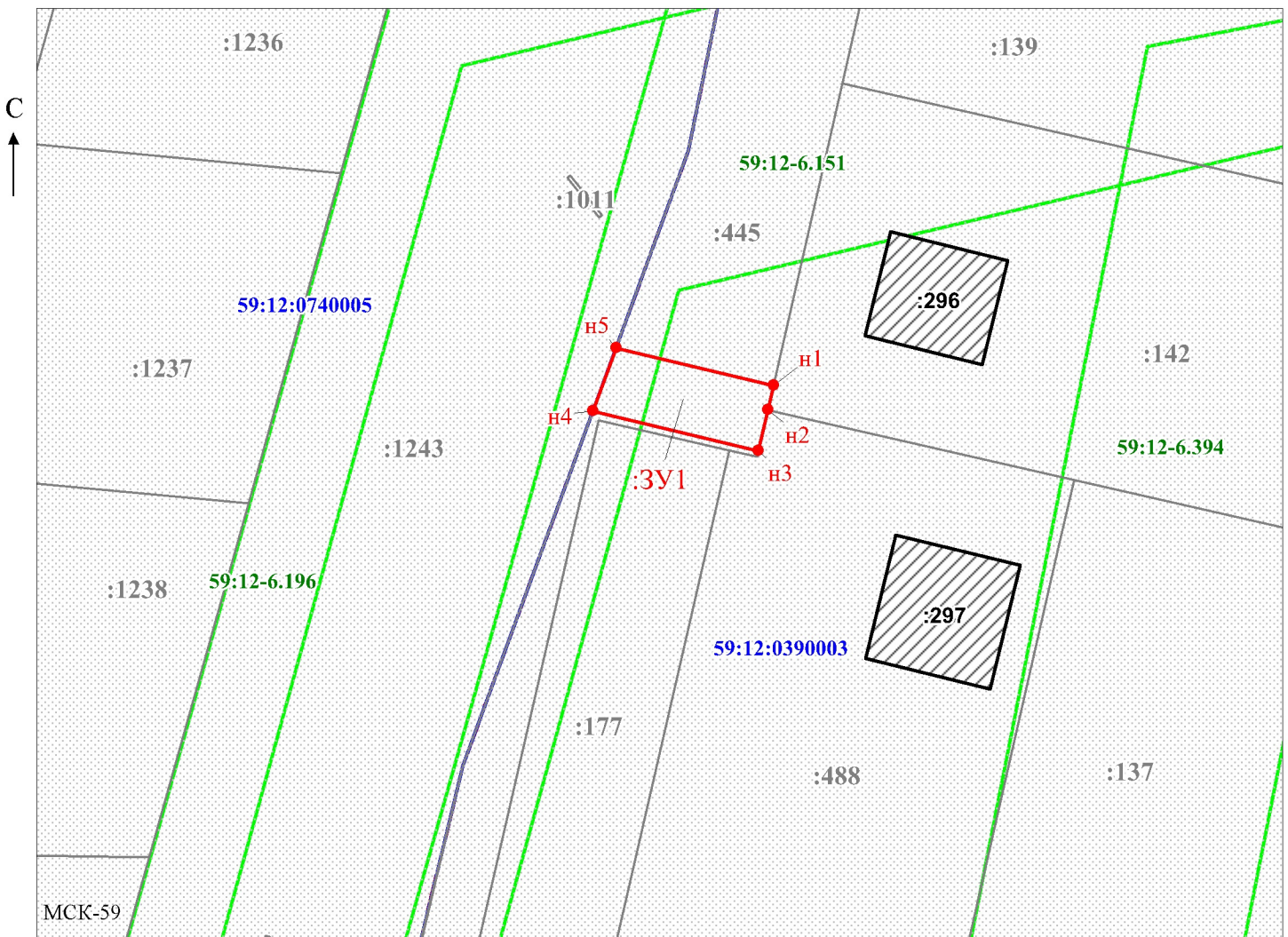
:3У1

- обозначение запрашиваемого земельного участка



- характерная точка границ земель или части земельного участка

59:12:0390003 - номер кадастрового квартала



Масштаб 1:500

/Егошина И.В.

Заявитель: _____

МП

(подпись, расшифровка подписи)

(для юридических лиц
и индивидуальных предпринимателей)