



АДМИНИСТРАЦИЯ
ЧАЙКОВСКОГО ГОРОДСКОГО ОКРУГА
УПРАВЛЕНИЕ
ЗЕМЕЛЬНО-ИМУЩЕСТВЕННЫХ
ОТНОШЕНИЙ

ул. Ленина, д. 67/1, г. Чайковский, Пермский край, 617760
Тел/факс: (34241) 4-73-75
E-mail: uzio@chaykovsky.permkrai.ru
ОКПО 35288925 ОГРН 1185958071562
ИНН/КПП 5959002592/595901001

№ 02-01-06-01-2988

На № _____ от _____

ООО «Линии связи»
ул. Лебедева, дом 9, оф.306
г. Пермь, 614107

Чайковский отдел
Управления Росреестра
по Пермскому краю

Правовое управление
администрации Чайковского
городского округа

□ О предоставлении решения □

РЕШЕНИЕ № 196
о размещении объектов

г. Чайковский,
Пермский край

07.08.2024

Управление земельно-имущественных отношений администрации Чайковского городского округа, в лице начальника Управления Елькиной Ларисы Александровны, действующей на основании Положения об Управлении земельно-имущественных отношений администрации города Чайковского, утвержденного решением Чайковской городской Думы от 19 декабря 2018 г. № 99,

разрешает **Обществу с ограниченной ответственностью «Линии связи»** (ИНН 5905033509, ОГРН 1155958087230, адрес: 614107, г. Пермь, ул. Лебедева, дом 9, оф.306 телефон: 89223756296, e-mail: liniisvyazi.kuklin@mail.ru размещение объекта: «Линии связи, линейно-кабельные сооружения связи и иные сооружения связи, для размещения которых не требуется разрешения на строительство», на землях, находящихся в государственной собственности, номер кадастрового квартала 59:12:0010404, из состава земель населенных пунктов, площадью 100 кв.м.,

на срок: **бессрочно,**

местоположение: **Пермский край, г. Чайковский, ул. Вокзальная.**

Приложение: схема предполагаемых к использованию земель или части земельного участка

Начальник Управления
земельно-имущественных отношений
администрации Чайковского городского округа


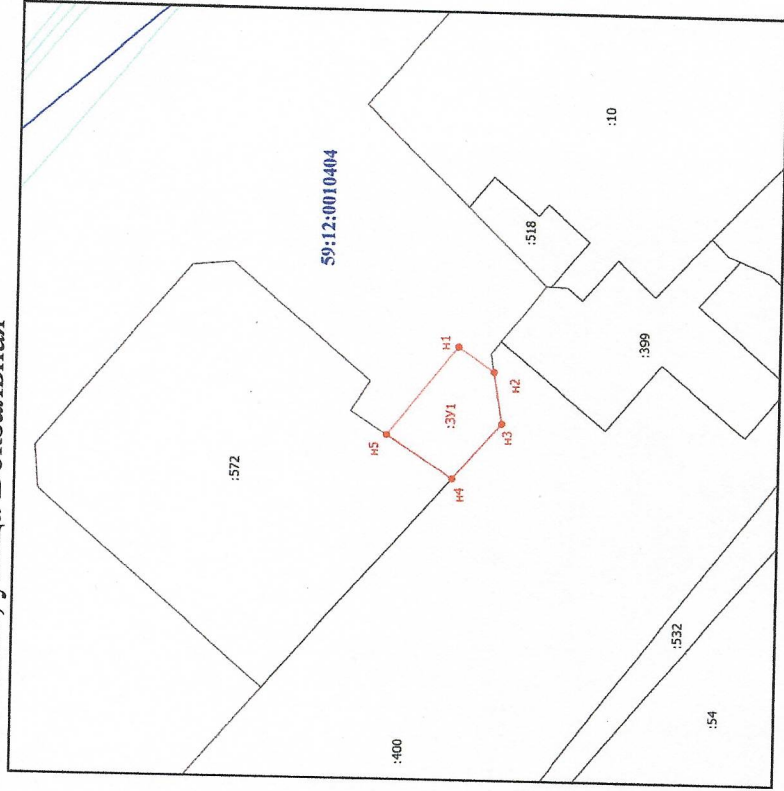


Схема предполагаемых к использованию земель или части земельного участка

Объект: Линейно кабельные сооружения и иные сооружения связи для которых не требуется разрешение на строительство.
 Местоположение: Пермский край, городской округ Чайковский, город Чайковский, улица Вокзальная
 Площадь земельного участка: 100 кв.м.

Категория земель: Земли населенных пунктов
 Вид разрешенного использования: Отсутствует

Обозначение характерных точек границы	Координаты	
	X	Y
н1	379817,80	1286480,92
н2	379813,88	1286478,25
н3	379812,94	1286472,67
н4	379818,29	1286466,59
н5	379825,56	1286471,25




Система координат МСК-59 Площадь 100 кв.м.

Условные обозначения:

- Граница земельного участка, включенная в ЕГРН
- Проектируемая граница земельного участка
- Граница проходящей охранной зоны
- Граница территориальной зоны

59:12:0010404 – Номер кадастрового квартала
 :5679 – Кадастровый номер земельного участка
н2 – Обозначение новой характерной точки



Заявитель

Описание границ смежных землепользователей	
Обозначение характерной точки	Кадастровый номер смежного участка
н2-н1-н5	Земли общего пользования
н5-н4	59:12:0010404:572
н4-н3-н2	59:12:0010404:400