

АДМИНИСТРАЦИЯ
ЧАЙКОВСКОГО ГОРОДСКОГО ОКРУГА
УПРАВЛЕНИЕ
ЗЕМЕЛЬНО-ИМУЩЕСТВЕННЫХ
ОТНОШЕНИЙ

ул. Ленина, д. 67/1, г. Чайковский, Пермский край, 617760

Тел/факс: (34241) 4-73-75

E-mail: uzio@chaykovsky.permkrai.ru

ОКПО 35288925 ОГРН 1185958071562

ИНН/КПП 5959002592/595901001

АО «Газпром
газораспределение Пермь»
ул. Петропавловская, 43,
г. Пермь, 614000

Чайковский отдел
Управления Росреестра
по Пермскому краю

№ 02-01-06-01-2873

На № 02-01-06-01-2776 от 25.07.2024

Правовое управление
администрации Чайковского
городского округа

О предоставлении решения

**РЕШЕНИЕ № 192
о размещении объектов**

г. Чайковский,
Пермский край

01.08.2024

Управление земельно-имущественных отношений администрации Чайковского городского округа, в лице начальника Управления Елькиной Ларисы Александровны, действующей на основании Положения об Управлении земельно-имущественных отношений администрации города Чайковского, утвержденного решением Чайковской городской Думы от 19 декабря 2018 г. № 99,


разрешает Акционерному обществу «Газпром газораспределение Пермь» (ИНН 5902183841, ОГРН 1025900512670, адрес: 614000, г. Пермь, ул. Петропавловская, 43, телефон: 8 (342) 218 11 00, e-mail: ugaz@ugaz.ru) размещение объекта: «Газопровод давлением до 1,2 Мпа включительно, для размещения которого не требуется разрешение на строительство» на части земельного участка с кадастровым номером 59:12:0000000:21767, государственная собственность на которые не разграничена, из состава земель населенных пунктов, площадью 218 кв.м.,

на срок: 1 год,

местоположение: Пермский край, г. Чайковский, ул. Боровая, зу 6б.

Приложение: схема предполагаемых к использованию земель или части земельного участка

Начальник Управления
земельно-имущественных отношений
администрации Чайковского городского округа



Л.А. Елькина

Схема предполагаемых к использованию земель или части земельного участка

Объект: Газопровод давлением до 1,2 Мпа, для размещения которого не требуется разрешения на строительство

Местоположение: край Пермский, г.о. Чайковский, г Чайковский, ул Боровая, зу 66

Площадь земель или части земельного участка, кв.м.: 218

Категория земель: Земли населённых пунктов

Вид разрешенного использования: Садовые дома, земельные участки (территории) общего пользования (код вида – 12.0)

Каталог координат, м

№ точки границы	X	Y
н1	375617.98	1289037.48
н2	375616.29	1289043.30
н3	375603.54	1289041.64
н4	375598.07	1289060.51
н5	375592.73	1289059.00
н6	375594.24	1289054.12
н7	375599.56	1289035.06
н1	375617.98	1289037.48

Описание границ смежных землепользователей:

От точки н1 до точки н2 - земельный участок с кадастровым номером 59:12:0010735:52

От точки н2 до точки н6 - земельный участок с кадастровым номером 59:12:0000000:21767

От точки н6 до точки н7 - земельный участок с кадастровым номером 59:12:0010735:203

От точки н7 до точки н1 - земельный участок с кадастровым номером 59:12:0000000:21767

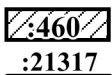
Условные обозначения:



- предполагаемый участок земель, на которых планируется размещение объекта



- границы и номер земельного участка, сведения о которых внесены в ЕГРН



- границы и номер объекта капитального строительства, сведения о которых внесены в ЕГРН



- граница кадастрового квартала



- зоны с особыми условиями использования территории, сведения о которых внесены в ЕГРН

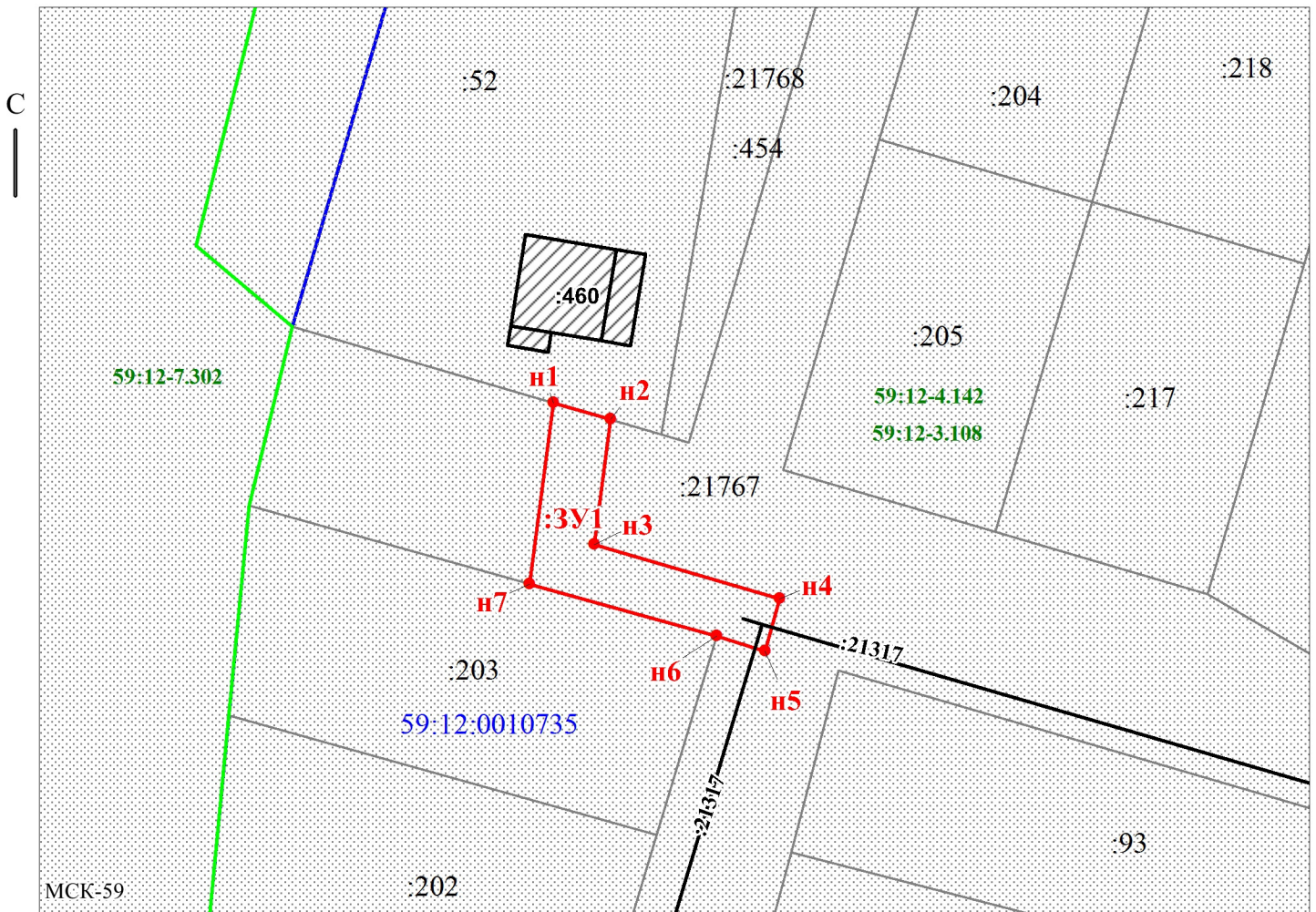
:3У1

- обозначение запрашиваемого земельного участка

• н1

- характерная точка границ земель или части земельного участка

59:12:0010735 - номер кадастрового квартала



Масштаб 1:500

Заявитель:

МП

/Егошина И.В.

(подпись, расшифровка подписи)

(для юридических лиц и индивидуальных предпринимателей)

