

УПРАВЛЕНИЕ ЗЕМЕЛЬНО-ИМУЩЕСТВЕННЫХ ОТНОШЕНИЙ
АДМИНИСТРАЦИИ ЧАЙКОВСКОГО ГОРОДСКОГО ОКРУГА

РАСПОРЯЖЕНИЕ

20.12.2024

2418-р

Об установлении публичного
сервитута

№

В соответствии со статьей 23, подпунктом 1 статьи 39.37, подпунктом 2 статьи 39.40, статьей 39.43 Земельного кодекса Российской Федерации, частью 2 статьи 3.3. Федерального закона от 25 октября 2001 г. № 137-ФЗ «О введении в действие Земельного кодекса Российской Федерации», Федеральным законом от 6 октября 2003 г. № 131-ФЗ «Об общих принципах организации местного самоуправления в Российской Федерации», Уставом Чайковского городского округа, Положением об Управлении земельно-имущественных отношений администрации Чайковского городского округа, утвержденным решением Чайковской городской Думы от 19 декабря 2018 г. № 99, на основании ходатайства об установлении публичного сервитута АО «Газпром газораспределение Пермь» от 20 ноября 2024 г. № 02-01-06-01-5004:

1. Установить в пользу АО «Газпром газораспределение Пермь» (614990, Пермский край, г. Пермь, ул. Петропавловская, д. 43, ОГРН 1025900512670, ИНН 5902183841) публичный сервитут сроком на 49 лет, в отношении земельного участка с кадастровым номером 59:12:0390004:973 (далее – земельный участок).

Цель установления публичного сервитута в целях обслуживания и эксплуатации газопровода, построенного в рамках технологического присоединения газоиспользующего оборудования к сети газораспределения в рамках догазификации, местоположение: Пермский край, Чайковский г.о., с. Фоки, ул. Кирова.

2. Утвердить границы публичного сервитута согласно приложению 1 к настоящему распоряжению.

3. Установить плату за публичный сервитут в отношении земельного участка с кадастровым номером 59:12:0390004:973, находящегося в муниципальной собственности, в размере 0,01 процента от кадастровой стоимости указанных земельных участков за каждый год их использования согласно приложению 2 к настоящему распоряжению.





4. АО «Газпром газораспределение Пермь» привести земельный участок в пригодное для использования в соответствии с видом разрешенного

План границ объекта



Масштаб 1:500

Используемые условные знаки и обозначения:

-  Характерная точка границы ЗОУИТ
-  Граница ЗОУИТ
-  Границы земельных участков по сведениям ЕГРН
- :1016** Кадастровый номер земельного участка
- 59:12:0390004 Обозначение кадастрового квартала
-  Граница охранной зоны

