



УПРАВЛЕНИЕ ЗЕМЕЛЬНО-ИМУЩЕСТВЕННЫХ ОТНОШЕНИЙ
АДМИНИСТРАЦИИ ЧАЙКОВСКОГО ГОРОДСКОГО ОКРУГА

РАСПОРЯЖЕНИЕ

18.11.2024

2110-р

**Об установлении публичного
сервитута**

№

В соответствии со статьей 23, подпунктом 1 статьи 39.37, подпунктом 2 статьи 39.40, статьей 39.43 Земельного кодекса Российской Федерации, частью 2 статьи 3.3. Федерального закона от 25 октября 2001 г. № 137-ФЗ «О введении в действие Земельного кодекса Российской Федерации», Федеральным законом от 6 октября 2003 г. № 131-ФЗ «Об общих принципах организации местного самоуправления в Российской Федерации», Уставом Чайковского городского округа, Положением об Управлении земельно-имущественных отношений администрации города Чайковского, утвержденным решением Чайковской городской Думы от 19 декабря 2018 г. № 99, на основании ходатайства об установлении публичного сервитута ПАО «Т Плюс» от 14 октября 2024 г. № 02-01-06-01-4183:

1. Установить в пользу ПАО «Т Плюс» публичный сервитут сроком на 12 месяцев, в отношении земельного участка с кадастровым номером 59:12:0010401:3 (далее-земельный участок).

Цель установления публичного сервитута: реконструкция тепловых сетей в рамках реализации объекта «Реконструкция участка от ТК В 3/3-ба до ТК К-С-2, с ответвлением до ТК Г-3.

2. Утвердить границы публичного сервитута, согласно прилагаемой схеме расположения границ публичного сервитута приложение 1 к настоящему распоряжению.

3. Установление зон с особыми условиями использования территорий и содержание ограничений прав на земельный участок в границах таких зон производить в соответствии с Приказом Минстроя России от 17.08.1992 № 197 «О типовых правилах охраны коммунальных тепловых сетей».

4. ПАО «Т Плюс» привести земельный участок в состояние, пригодное для использования в соответствии с видом разрешенного использования в сроки, предусмотренные пунктом 8 статьи 39.50 Земельного кодекса Российской Федерации.

5. Отделу земельно-лесных отношений Управления земельно-имущественных отношений администрации Чайковского городского округа в течение 5 рабочих дней со дня принятия настоящего распоряжения:

5.1. направить копию распоряжения в орган, осуществляющий государственную регистрацию прав на недвижимое имущество и сделок с ним;

5.2. направить копию распоряжения в ПАО «Т Плюс»;

5.3. разместить распоряжение на официальном сайте администрации Чайковского городского округа в информационно-телекоммуникационной сети «Интернет».

6. Контроль за исполнением распоряжения возложить на начальника отдела земельно-лесных отношений Управления земельно-имущественных отношений администрации Чайковского городского округа.

7. Публичный сервитут считается установленным со дня внесения сведений о нем в Единый государственный реестр недвижимости.

Начальник Управления
земельно-имущественных отношений
администрации Чайковского городского округа



Л.А. Елькина

Схема расположения границ публичного сервитута

Масштаб 1:1000

Наименование объекта: «Реконструкция участка от ТК В 3/3-6а до ТК К-С-2, с отведением до ТК Г-3»
 Кадастровый номер: 59-12-00104013
 Местоположение: Российская Федерация, край Пермский, городской округ Чайковский, город Чайковский, улица Советская, з/у 1/11
 Категория земель: земли населенных пунктов
 Площадь земельного участка: 8 178,6 кв.м.
 Площадь изъятых земельных участков: 30 кв.м.
 Вид разрешенного использования земельного участка: Для эксплуатации автомобильной станции № 44

Каталог координат: М
 Система координат: МСК-59

Каталог координат МСК-59, зона 1		
S-30 км.н.		
59-12-00104013/чзп1		
№	X	Y
1	2	3
н1	380654.38	1285212.21
н2	380620.38	1285223.91
н3	380679.22	1285224.24
н4	380684.25	1285249.58
н5	380693.75	1285216.4
н1	380654.38	1285212.21
59-12-00104013/чзп2		
н6	380633.24	1285256.4
н7	380628.12	1285254.58
н8	380622.78	12852610.8
н9	380616.68	1285259.81
н6	380633.24	1285256.41
59-12-00104013/чзп3		
н11	380612.20	1285262.90
н11	380607.91	1285271.50
н12	380607.10	1285278.88
н13	380611.65	1285284.05
н10	380612.10	1285263.90

Условные обозначения:





-  - границы публичного сервитута
-  - границы существующих земельных участков по сведениям ЕГРН
- 59-12-00104013 - кадастровые номера земельных участков по сведениям ЕГРН
-  - границы кадастрового квартала
- 59-12-0010401 - номер кадастрового квартала
- н1 - характерная точка границы аренды/субаренды
-  - проектное положение теллобай сема

Схема испрашиваемого земельного участка



Масштаб 1:1000

Заявитель:  ПАО «Плюс» представитель по Доверенности от 23.07.2024 г. № 7000/7000/1930/2024, Кузнецова Е.В.
 Подпись, расшифровка подписи

