

УПРАВЛЕНИЕ ЗЕМЕЛЬНО-ИМУЩЕСТВЕННЫХ ОТНОШЕНИЙ
АДМИНИСТРАЦИИ ЧАЙКОВСКОГО ГОРОДСКОГО ОКРУГА

РАСПОРЯЖЕНИЕ

13.11.2024

2086-р

**Об установлении публичного
сервитута**

№

В соответствии со статьей 23, подпунктом 1 статьи 39.37, подпунктом 2 статьи 39.40, статьей 39.43 Земельного кодекса Российской Федерации, частью 2 статьи 3.3. Федерального закона от 25 октября 2001 г. № 137-ФЗ «О введении в действие Земельного кодекса Российской Федерации», Федеральным законом от 6 октября 2003 г. № 131-ФЗ «Об общих принципах организации местного самоуправления в Российской Федерации», Уставом Чайковского городского округа, Положением об Управлении земельно-имущественных отношений администрации города Чайковского, утвержденным решением Чайковской городской Думы от 19 декабря 2018 г. № 99, на основании ходатайства об установлении публичного сервитута ПАО «Т Плюс» от 14 октября 2024 г. № 02-01-06-01-4181:

1. Установить в пользу ПАО «Т Плюс» публичный сервитут сроком на 12 месяцев, в отношении земельного участка с кадастровым номером 59:12:0010334:8 (далее-земельный участок).

Цель установления публичного сервитута: реконструкция тепловых сетей в рамках реализации объекта «Реконструкция участка тепловой сети ул. Мира, 32, с изменением диаметра с Ду 80 до Ду 50 мм, (125п.м.).

2. Утвердить границы публичного сервитута, согласно прилагаемой схеме расположения границ публичного сервитута приложение 1 к настоящему распоряжению.

3. Установление зон с особыми условиями использования территорий и содержание ограничений прав на земельный участок в границах таких зон производить в соответствии с Приказом Минстроя России от 17.08.1992 № 197 «О типовых правилах охраны коммунальных тепловых сетей».

4. ПАО «Т Плюс» привести земельный участок в состояние, пригодное для использования в соответствии с видом разрешенного использования в сроки, предусмотренные пунктом 8 статьи 39.50 Земельного кодекса Российской Федерации.

5. Отделу земельно-лесных отношений Управления земельно-имущественных отношений администрации Чайковского городского округа в течение 5 рабочих дней со дня принятия настоящего распоряжения:

5.1. направить копию распоряжения в орган, осуществляющий государственную регистрацию прав на недвижимое имущество и сделок с ним;

5.2. направить копию распоряжения в ПАО «Т Плюс»;

5.3. разместить распоряжение на официальном сайте администрации Чайковского городского округа в информационно-телекоммуникационной сети «Интернет».

6. Контроль за исполнением распоряжения возложить на начальника отдела земельно-лесных отношений Управления земельно-имущественных отношений администрации Чайковского городского округа.

7. Публичный сервитут считается установленным со дня внесения сведений о нем в Единый государственный реестр недвижимости.

Начальник Управления
земельно-имущественных отношений
администрации Чайковского городского округа



Л.А. Елькина

Приложение 1 к Распоряжению УЗИО АЧГО

Схема расположения границ публичного сервитута









Масштаб 1:500

Наименование объекта «Реконструкция участка автодороги с шириной полосы отвода до 60,00 м, 125,00 м»
 Кадастровый номер 59:12:0010334-8
 Расположение: Республика Татарстан, город Пермский, городской округ Чистопольский, улица Мира, д/д 32
 Категория земель: земля населенных пунктов
 Площадь земельного участка: 370,8 кв.м.
 Площадь истрашиваемого земельного участка: 305 кв.м.
 Вид нарушения: использование земельного участка хозяйственными организациями

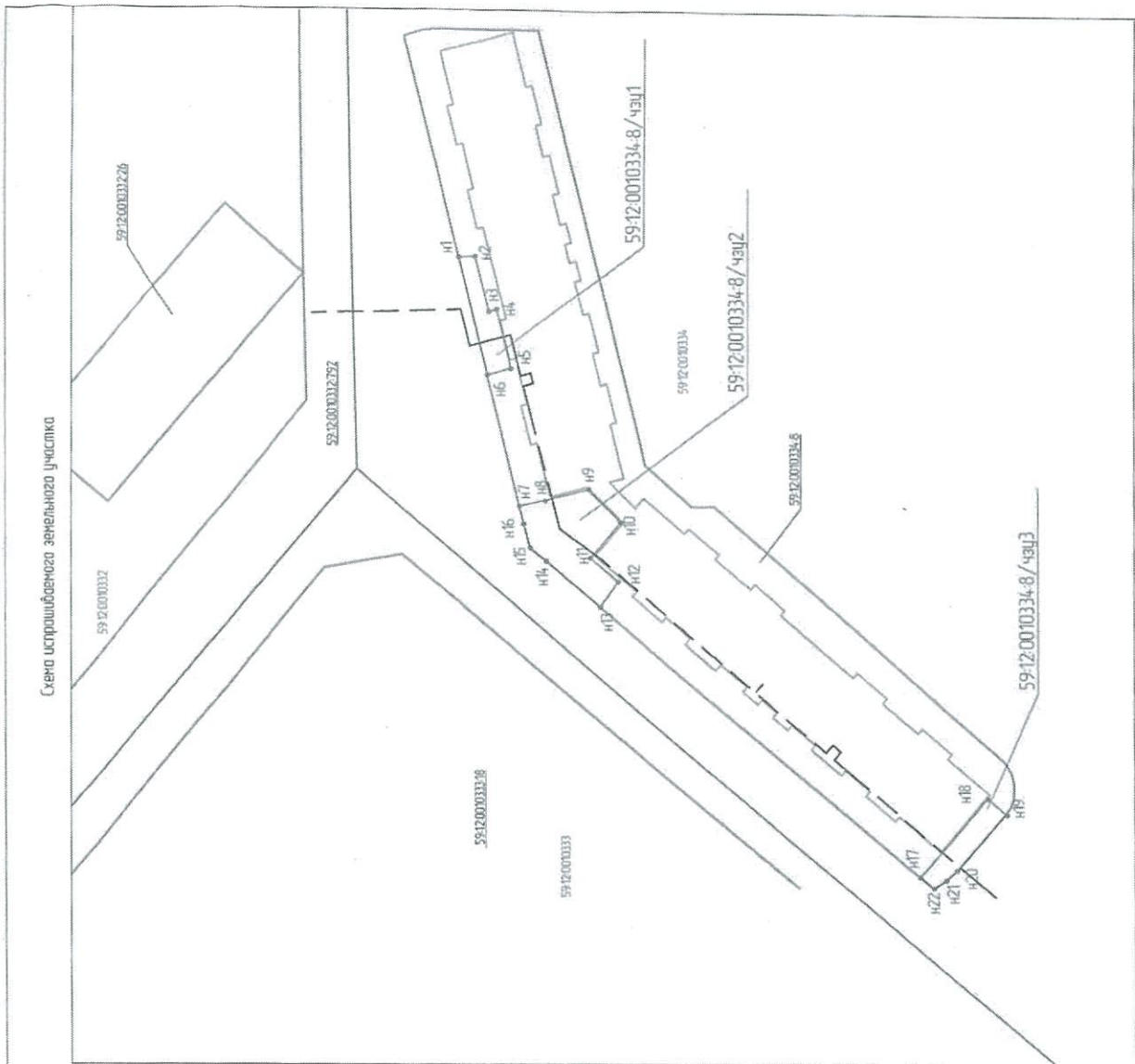
Каталог координат, и
 Система координат МСК-59

Каталог координат МСК-59, зона 1		
59:12:0010334-8/чзп1		
№	X	Y
1	301844,3	270657,9
2	301844,3	270657,9
3	301844,3	270657,9
4	301844,3	270657,9
5	301844,3	270657,9
6	301844,3	270657,9
7	301844,3	270657,9
8	301844,3	270657,9
9	301844,3	270657,9
10	301844,3	270657,9
11	301844,3	270657,9
12	301844,3	270657,9
13	301844,3	270657,9
14	301844,3	270657,9
15	301844,3	270657,9
16	301844,3	270657,9
17	301844,3	270657,9
18	301844,3	270657,9
19	301844,3	270657,9
20	301844,3	270657,9
21	301844,3	270657,9
22	301844,3	270657,9
23	301844,3	270657,9
24	301844,3	270657,9
25	301844,3	270657,9
26	301844,3	270657,9
27	301844,3	270657,9
28	301844,3	270657,9
29	301844,3	270657,9
30	301844,3	270657,9
31	301844,3	270657,9
32	301844,3	270657,9
33	301844,3	270657,9
34	301844,3	270657,9
35	301844,3	270657,9
36	301844,3	270657,9
37	301844,3	270657,9
38	301844,3	270657,9
39	301844,3	270657,9
40	301844,3	270657,9
41	301844,3	270657,9
42	301844,3	270657,9
43	301844,3	270657,9
44	301844,3	270657,9
45	301844,3	270657,9
46	301844,3	270657,9
47	301844,3	270657,9
48	301844,3	270657,9
49	301844,3	270657,9
50	301844,3	270657,9
51	301844,3	270657,9
52	301844,3	270657,9
53	301844,3	270657,9
54	301844,3	270657,9
55	301844,3	270657,9
56	301844,3	270657,9
57	301844,3	270657,9
58	301844,3	270657,9
59	301844,3	270657,9
60	301844,3	270657,9
61	301844,3	270657,9
62	301844,3	270657,9
63	301844,3	270657,9
64	301844,3	270657,9
65	301844,3	270657,9
66	301844,3	270657,9
67	301844,3	270657,9
68	301844,3	270657,9
69	301844,3	270657,9
70	301844,3	270657,9
71	301844,3	270657,9
72	301844,3	270657,9
73	301844,3	270657,9
74	301844,3	270657,9
75	301844,3	270657,9
76	301844,3	270657,9
77	301844,3	270657,9
78	301844,3	270657,9
79	301844,3	270657,9
80	301844,3	270657,9
81	301844,3	270657,9
82	301844,3	270657,9
83	301844,3	270657,9
84	301844,3	270657,9
85	301844,3	270657,9
86	301844,3	270657,9
87	301844,3	270657,9
88	301844,3	270657,9
89	301844,3	270657,9
90	301844,3	270657,9
91	301844,3	270657,9
92	301844,3	270657,9
93	301844,3	270657,9
94	301844,3	270657,9
95	301844,3	270657,9
96	301844,3	270657,9
97	301844,3	270657,9
98	301844,3	270657,9
99	301844,3	270657,9
100	301844,3	270657,9

Условные обозначения:

-  - граница публичного сервитута
-  - границы существующих земельных участков по сведениям ЕГРН
-  - границы существующих объектов капитального строительства по сведениям ЕГРН
-  - кадастровые номера земельных участков по сведениям ЕГРН
-  - границы кадастровых кварталов
-  - номер кадастрового квартала
-  - характеристика точки зрения (прямой/обратный)
-  - проектные положения автодороги с/п.

Заявитель: 
 И.И. [Name]
 Владелец доли
 в индивидуальной собственности



Масштаб 1:500