



АДМИНИСТРАЦИЯ
ЧАЙКОВСКОГО ГОРОДСКОГО ОКРУГА
УПРАВЛЕНИЕ
ЗЕМЕЛЬНО-ИМУЩЕСТВЕННЫХ
ОТНОШЕНИЙ

ул. Ленина, д. 67/1, г. Чайковский, Пермский край, 617760
Тел/факс: (34241) 4-73-75
E-mail: uzio@chaykovsky.permkrai.ru
ОКПО 35288925 ОГРН 1185958071562
ИНН/КПП 5959002592/595901001

26.07.2022 № 02-01-06-01-3077

На № _____ от _____

АО «Газпром
газораспределение Пермь»
ул. Петропавловская, 43,
г. Пермь, 614000

Чайковский отдел
Управления Росреестра
по Пермскому краю

Правовое управление
администрации Чайковского
городского округа

О предоставлении решения

РЕШЕНИЕ № 274 о размещении объектов

г. Чайковский,
Пермский край

25 июля 2022

Управление земельно-имущественных отношений администрации Чайковского городского округа, в лице и.о. начальника Управления Глуховой Натальи Викторовны, действующей на основании Положения об Управлении земельно-имущественных отношений администрации города Чайковского, утвержденного решением Чайковской городской Думой от 19 декабря 2018 г. № 99, распоряжения администрации Чайковского городского округа от 19 июля 2022 г. № 339-л «О возложении исполнения обязанностей на Глухову Н.В.»,

разрешает Акционерному обществу «Газпром газораспределение Пермь» (ИНН 5902183841, ОГРН 1025900512670, адрес: 614000, г.Пермь, ул.Петропавловская, 43, телефон: 8 (342) 218 11 00, e-mail: ugaz@ugaz.ru) размещение объекта: «Нефтепроводы и нефтепродуктопроводы диаметром DN 300 и менее, газопроводы и иные трубопроводы давлением до 1,2 Мпа, для размещения которых не требуется разрешения на строительство», на землях, государственная собственность на которые не разграничена, номер кадастрового квартала 59:12:0390008, из состава земель населенных пунктов, площадью 26607 кв.м, на срок: до 24 июля 2023 года,

местоположение: Пермский край, г.о. Чайковский, с. Фоки, пер. Богородский, ул. 1-я Луговая, ул. 2-я Луговая, ул. Лукинская, ул. Подлесная.

Приложение: схема предполагаемых к использованию земель или части земельного участка.

И.о. начальника Управления
земельно-имущественных отношений
администрации Чайковского городского округа



Н.В. Глухова

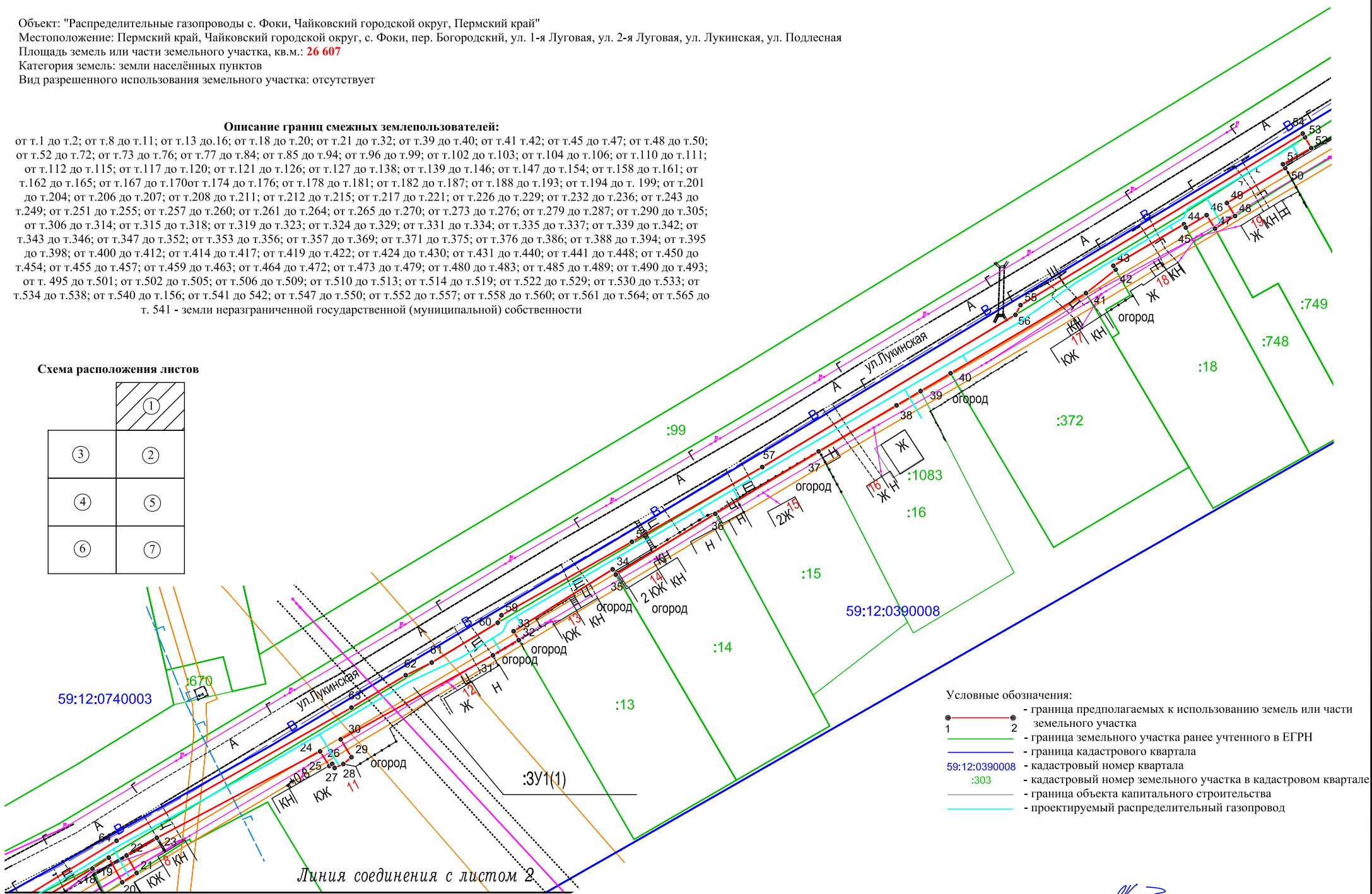
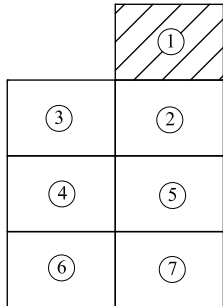
Схема предполагаемых к использованию земель или части земельного участка

Объект: "Распределительные газопроводы с. Фоки, Чайковский городской округ, Пермский край"
 Местоположение: Пермский край, Чайковский городской округ, с. Фоки, пер. Богородский, ул. 1-я Луговая, ул. 2-я Луговая, ул. Лукинская, ул. Подлесная
 Площадь земель или части земельного участка, кв.м.: **26 607**
 Категория земель: земли населённых пунктов
 Вид разрешенного использования земельного участка: отсутствует

Описание границ смежных землепользователей:

от т.1 до т.2; от т.8 до т.11; от т.13 до т.16; от т.18 до т.20; от т.21 до т.32; от т.39 до т.40; от т.41 т.42; от т.45 до т.47; от т.48 до т.50; от т.52 до т.72; от т.73 до т.76; от т.77 до т.84; от т.85 до т.94; от т.96 до т.99; от т.102 до т.103; от т.104 до т.106; от т.110 до т.111; от т.112 до т.115; от т.117 до т.120; от т.121 до т.126; от т.127 до т.138; от т.139 до т.146; от т.147 до т.154; от т.158 до т.161; от т.162 до т.165; от т.167 до т.170 от т.174 до т.176; от т.178 до т.181; от т.182 до т.187; от т.188 до т.193; от т.194 до т. 199; от т.201 до т.204; от т.206 до т.207; от т.208 до т.211; от т.212 до т.215; от т.217 до т.221; от т.226 до т.229; от т.232 до т.236; от т.243 до т.249; от т.251 до т.255; от т.257 до т.260; от т.261 до т.264; от т.265 до т.270; от т.273 до т.276; от т.279 до т.287; от т.290 до т.305; от т.306 до т.314; от т.315 до т.318; от т.319 до т.323; от т.324 до т.329; от т.331 до т.334; от т.335 до т.337; от т.339 до т.342; от т.343 до т.346; от т.347 до т.352; от т.353 до т.356; от т.357 до т.369; от т.371 до т.375; от т.376 до т.386; от т.388 до т.394; от т.395 до т.398; от т.400 до т.412; от т.414 до т.417; от т.419 до т.422; от т.424 до т.430; от т.431 до т.440; от т.441 до т.448; от т.450 до т.454; от т.455 до т.457; от т.459 до т.463; от т.464 до т.472; от т.473 до т.479; от т.480 до т.483; от т.485 до т.489; от т.490 до т.493; от т. 495 до т.501; от т.502 до т.505; от т.506 до т.509; от т.510 до т.513; от т.514 до т.519; от т.522 до т.529; от т.530 до т.533; от т.534 до т.538; от т.540 до т.156; от т.541 до 542; от т.547 до т.550; от т.552 до т.557; от т.558 до т.560; от т.561 до т.564; от т.565 до т. 541 - земли неразграниченной государственной (муниципальной) собственности

Схема расположения листов




Условные обозначения:

- — граница предполагаемых к использованию земель или части земельного участка
- 1 — граница земельного участка ранее учтенного в ЕГРН
- 2 — граница кадастрового квартала
- граница объекта капитального строительства
- 59:12:0390008 — кадастровый номер квартала
- :303 — кадастровый номер земельного участка в кадастровом квартале
- граница проектируемого распределительного газопровода

Масштаб 1:1000

Линия соединения с листом 2

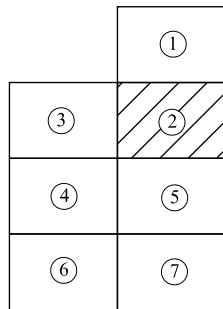
Заявитель  Косачев О.В., по доверенности
 (подпись, расшифровка подписи) № 1639 от 13.12.2021
 МП Верно
 (для юридических лиц и ИП)

Объект: "Распределительные газопроводы с. Фоки, Чайковский городской округ, Пермский край"
 Местоположение: Пермский край, Чайковский городской округ, с. Фоки, пер. Богородский, ул. 1-я Луговая, ул. 2-я Луговая, ул. Лукинская, ул. Подлесная
 Площадь земель или части земельного участка, кв.м.: **26 607**
 Категория земель: земли населённых пунктов
 Вид разрешенного использования земельного участка: отсутствует

Описание границ смежных землепользователей:

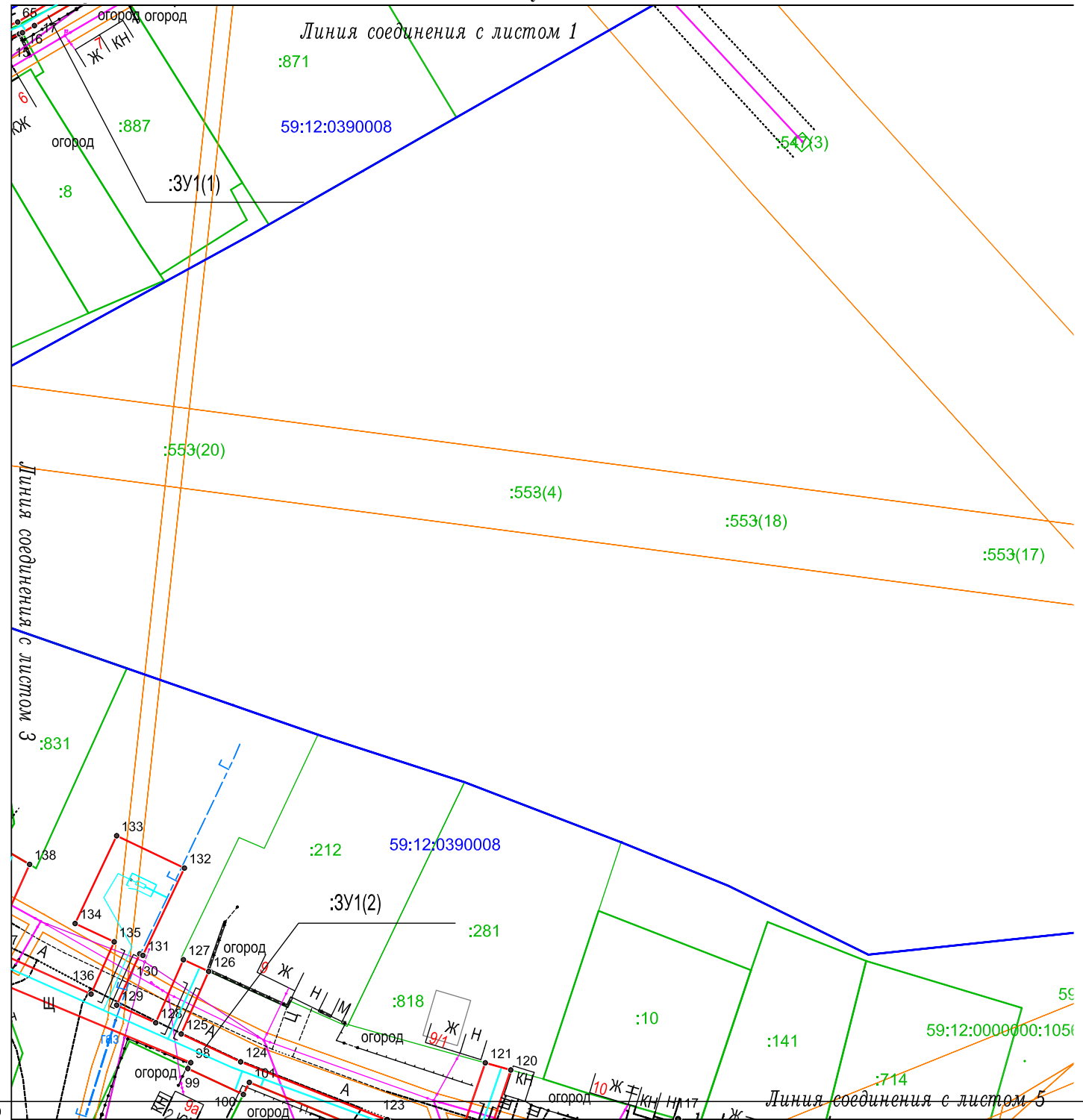
- от т.2 до т.5 - 59:12:0390008:408;
- от т.5 до т.8 - 59:12:0390008:443;
- от т.11 до т.12 - 59:12:0390008:415;
- от т.12 до т.13 - 59:12:0390008:8;
- от т.16 до т.18 - 59:12:0390008:887;
- от т.20 до т.21 - 59:12:0390008:871;
- от т.32 до т.35 - 59:12:0390008:13;
- от т.35 до т.36 - 59:12:0390008:14;
- от т.36 до т.37 - 59:12:0390008:15;
- от т.37 до т.39 - 59:12:0390008:16;
- от т.40 до т.41 - 59:12:0390008:372;
- от т.42 до т.45 - 59:12:0390008:18;
- от т.47 до т.48 - 59:12:0390008:749;
- от т.50 до т.52 - 59:12:0390008:897;
- от т.72 до т.1 - 59:12:0390008:726;

Схема расположения листов



Условные обозначения:

- граница предполагаемых к использованию земель или части земельного участка
- граница земельного участка ранее учтенного в ЕГРН
- граница кадастрового квартала
- 59:12:0390008 - кадастровый номер квартала
- :303 - кадастровый номер земельного участка в кадастровом квартале
- граница объекта капитального строительства
- проектируемый распределительный газопровод



Заявитель Косачев О.В., по доверенности
 (подпись, расшифровка подписи) № 1639 от 13.12.2021

Масштаб 1:1000

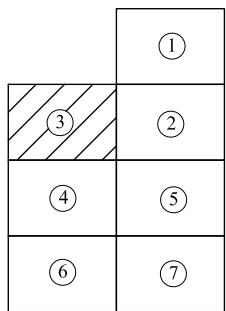
Схема предполагаемых к использованию земель или части земельного участка

Объект: "Распределительные газопроводы с. Фоки, Чайковский городской округ, Пермский край"
 Местоположение: Пермский край, Чайковский городской округ, с. Фоки, пер. Богородский, ул. 1-я Луговая, ул. 2-я Луговая, ул. Лукинская, ул. Подлесная
 Площадь земель или части земельного участка, кв.м.: **26 607**
 Категория земель: земли населенных пунктов
 Вид разрешенного использования земельного участка: отсутствует

Описание границ смежных землепользователей:

- от т.76 до т.77 - 59:12:0390008:3;
- от т.84 до т.85 - 59:12:0390008:724;
- от т.94 до т.96 - 59:12:0390008:1052;
- от т.99 до т.100 - 59:12:0390008:475;
- от т.100 до т.102 - 59:12:0390008:296;
- от т.103 до т.104 - 59:12:0390008:393;
- от т.106 до т.107 - 59:12:0390008:901;
- от т.107 до т.109 - 59:12:0390008:894;
- от т.109 до т.110 - 59:12:0390008:895;
- от т.111 до т.112 - 59:12:0390008:714;
- от т.115 до т.116 - 59:12:0390008:141;
- от т.116 до т.117 - 59:12:0390008:10;
- от т.120 до т.121 - 59:12:0390008:281;
- от т.126 до т.127 - 59:12:0390008:212;
- от т.138 до т.139 - 59:12:0390008:831;
- от т.146 до т.147 - 59:12:0390008:1023;
- от т.154 до т.73 - 59:12:0390008:2;
- от т.156 до т.157 - 59:12:0390008:828;
- от т.157 до т.158 - 59:12:0390008:827;
- от т.161 до т.162 - 59:12:0390008:469;
- от т.165 до т.166 - 59:12:0390008:470;
- от т.166 до т.167 - 59:12:0390008:467;
- от т.170 до т.171 - 59:12:0390008:1022;
- от т.171 до т.172 - 59:12:0390008:364;
- от т.172 до т.174 - 59:12:0390008:1022;
- от т.176 до т.178 - 59:12:0390008:437;
- от т.181 до т.182 - 59:12:0390008:1068;
- от т.187 до т.188 - 59:12:0390008:448;
- от т.193 до т.194 - 59:12:0390008:383;
- от т.199 до т.201; от т.204 до т.205 - 59:12:0390008:1050;
- от т.205 до т.206 - 59:12:0390008:1019;
- от т.207 до т.208 - 59:12:0390008:1029;
- от т.211 до т.212; от т.215 до т.216 - 59:12:0390008:1034;

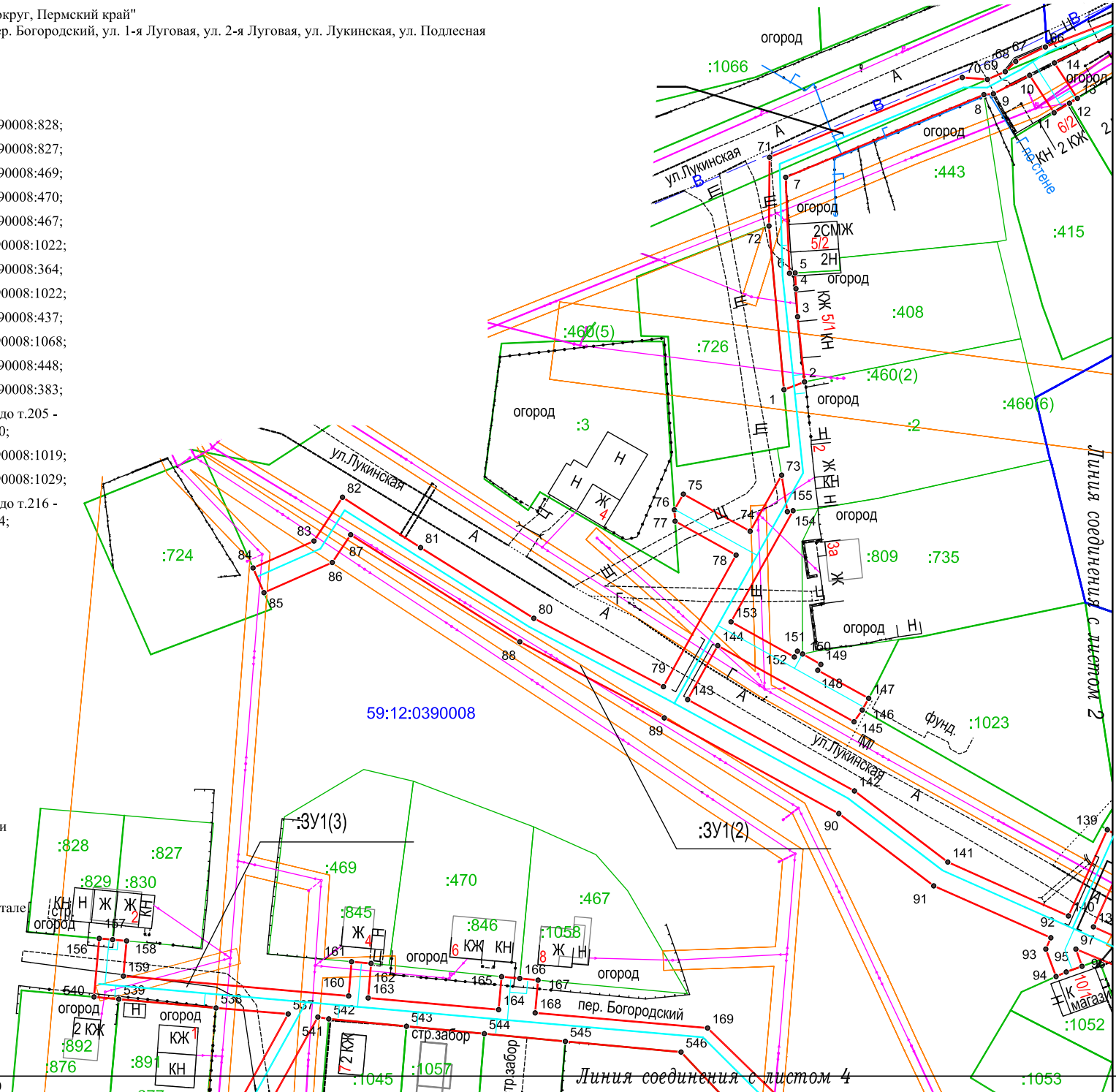
Схема расположения листов



Условные обозначения:

- - граница предполагаемых к использованию земель или части земельного участка
- - граница земельного участка ранее учтенного в ЕГРН
- - граница кадастрового квартала
- 59:12:0390008 - кадастровый номер квартала
- :303 - кадастровый номер земельного участка в кадастровом квартале
- - граница объекта капитального строительства
- - проектируемый распределительный газопровод

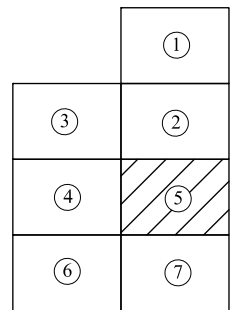
Заявитель Косачев О.В., по доверенности
 (подпись, расшифровка подписи) № 1639 от 13.12.2021



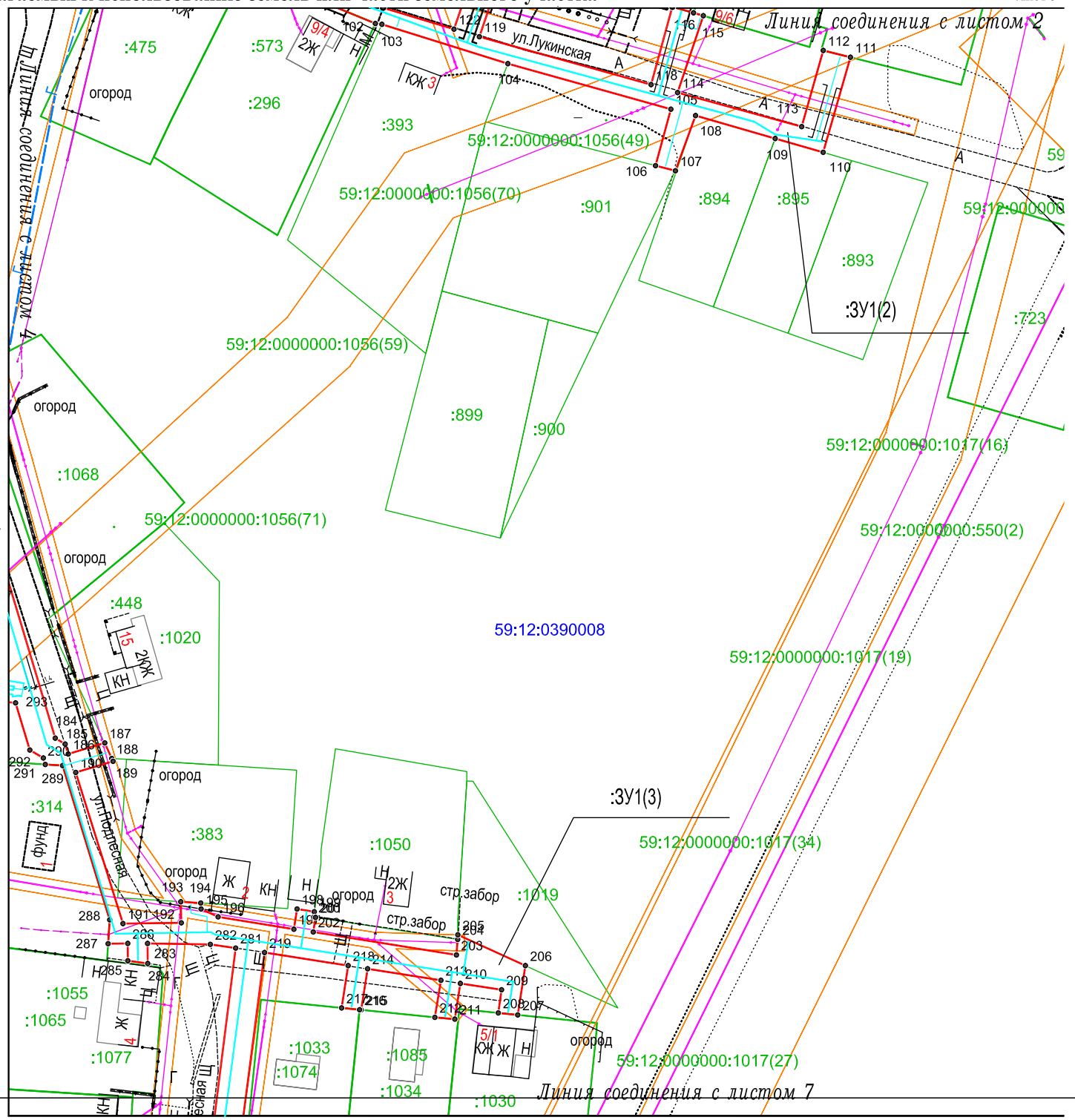
Объект: "Распределительные газопроводы с. Фоки, Чайковский городской округ, Пермский край"
 Местоположение: Пермский край, Чайковский городской округ, с. Фоки, пер. Богородский, ул. 1-я Луговая, ул. 2-я Луговая, ул. Лукинская, ул. Подлесная
 Площадь земель или части земельного участка, кв.м.: **26 607**
 Категория земель: земли населённых пунктов
 Вид разрешенного использования земельного участка: отсутствует

Описание границ смежных землепользователей:
 от т.314 до т.315 - 59:12:0390008:392;
 от т.318 до т.319 - 59:12:0390008:398;
 от т.323 до т.324 - 59:12:0390008:302;
 от т.329 до т.330 - 59:12:0390008:824;
 от т.330 до т.331; от т.334 до т.335 - 59:12:0390008:227;
 от т.337 до т.338 - 59:12:0390008:1090;
 от т.338 до т.339 - 59:12:0390008:379;
 от т.342 до т.343 - 59:12:0390008:429;
 от т.346 до т.347 - 59:12:0390008:399;
 от т.346 до т.347 - 59:12:0390008:399;
 от т.352 до т.353 - 59:12:0390008:435;
 от т.356 до т.357 - 59:12:0390008:434;
 от т.369 до т.370 - 59:12:0390008:832;
 от т.370 до т.371 - 59:12:0390008:309;
 от т.375 до т.376 - 59:12:0390008:221;
 от т.386 до т.387 - 59:12:0390008:354;
 от т.387 до т.388 - 59:12:0390008:297;
 от т.394 до т.395 - 59:12:0390008:282;
 от т.398 до т.399 - 59:12:0390008:195;
 от т.399 до т.400 - 59:12:0390008:485;

Схема расположения листов



- Условные обозначения:**
- - граница предполагаемых к использованию земель или части земельного участка
 - - граница земельного участка ранее учтенного в ЕГРН
 - - граница кадастрового квартала
 - 59:12:0390008 - кадастровый номер квартала
 - :303 - кадастровый номер земельного участка в кадастровом квартале
 - - граница объекта капитального строительства
 - - проектируемый распределительный газопровод



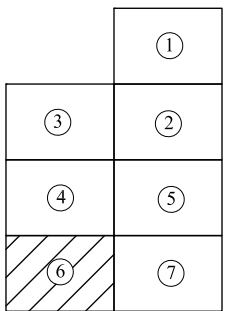
Заявитель Косачев О.В., по доверенности
 (подпись, расшифровка подписи) № 1639 от 13.12.2021

Объект: "Распределительные газопроводы с. Фоки, Чайковский городской округ, Пермский край"
 Местоположение: Пермский край, Чайковский городской округ, с. Фоки, пер. Богородский, ул. 1-я Луговая, ул. 2-я Луговая, ул. Лукинская, ул. Подлесная
 Площадь земель или части земельного участка, кв.м.: **26 607**
 Категория земель: земли населённых пунктов
 Вид разрешенного использования земельного участка: отсутствует

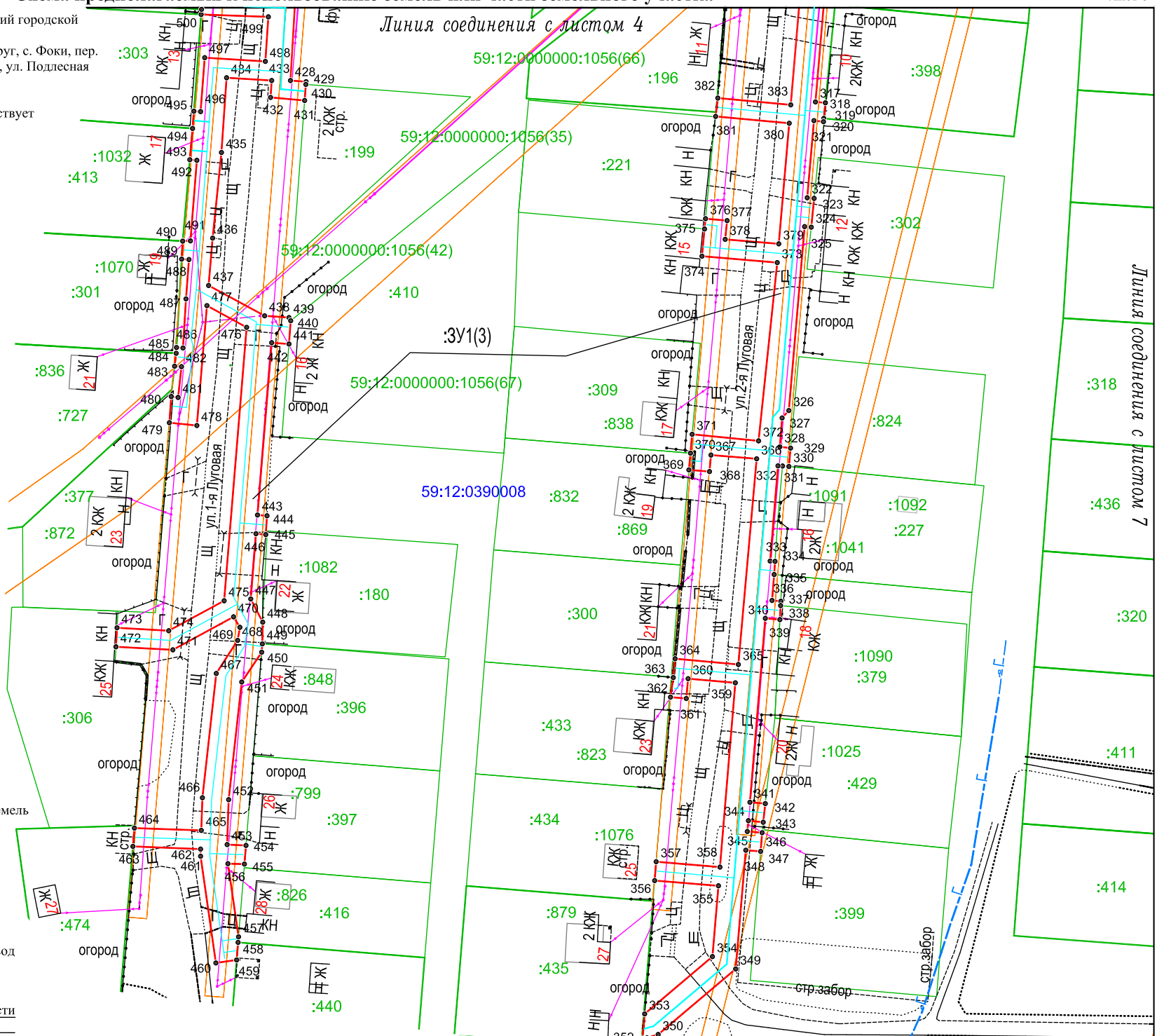
Описание границ смежных землепользователей:

- от т.412 до т.413 - 59:12:0390008:250;
- от т.413 до т.414 - 59:12:0390008:299;
- от т.417 до т.418 - 59:12:0390008:188;
- от т.418 до т.419 - 59:12:0390008:186;
- от т.422 до т.424 - 59:12:0390008:187;
- от т.430 до т.431 - 59:12:0390008:199;
- от т.440 до т.441 - 59:12:0390008:410;
- от т.448 до т.449 - 59:12:0390008:180;
- от т.449 до т.450 - 59:12:0390008:396;
- от т.454 до т.455 - 59:12:0390008:397;
- от т.457 до т.458 - 59:12:0390008:416;
- от т.458 до т.459 - 59:12:0390008:440;
- от т.463 до т.464 - 59:12:0390008:474;
- от т.472 до т.473 - 59:12:0390008:306;
- от т.479 до т.480 - 59:12:0390008:377;
- от т.483 до т.484 - 59:12:0390008:727;
- от т.484 до т.485; от т.489 до т.490 - 59:12:0390008:301;
- от т.493 до т.494 - 59:12:0390008:413;
- от т.494 до т.495 - 59:12:0390008:303;

Схема расположения листов



- Условные обозначения:
- граница предполагаемых к использованию земель или части земельного участка
 - граница земельного участка ранее учтенного в ЕГРН
 - граница кадастрового квартала
 - 59:12:0390008 - кадастровый номер квартала
 - :303 - кадастровый номер земельного участка в кадастровом квартале
 - граница объекта капитального строительства
 - проектируемый распределительный газопровод



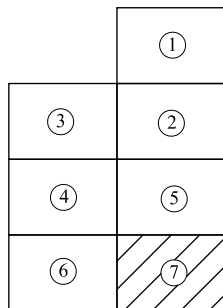
Заявитель Косачев О.В., по доверенности
 (подпись, расшифровка подписи) № 1639 от 13.12.2021

Объект: "Распределительные газопроводы с. Фоки, Чайковский городской округ, Пермский край"
 Местоположение: Пермский край, Чайковский городской округ, с. Фоки, пер. Богородский, ул. 1-я Луговая, ул. 2-я Луговая, ул. Лукинская, ул. Подлесная
 Площадь земель или части земельного участка, кв.м.: **26 607**
 Категория земель: земли населённых пунктов
 Вид разрешенного использования земельного участка: отсутствует

Описание границ смежных землепользователей:

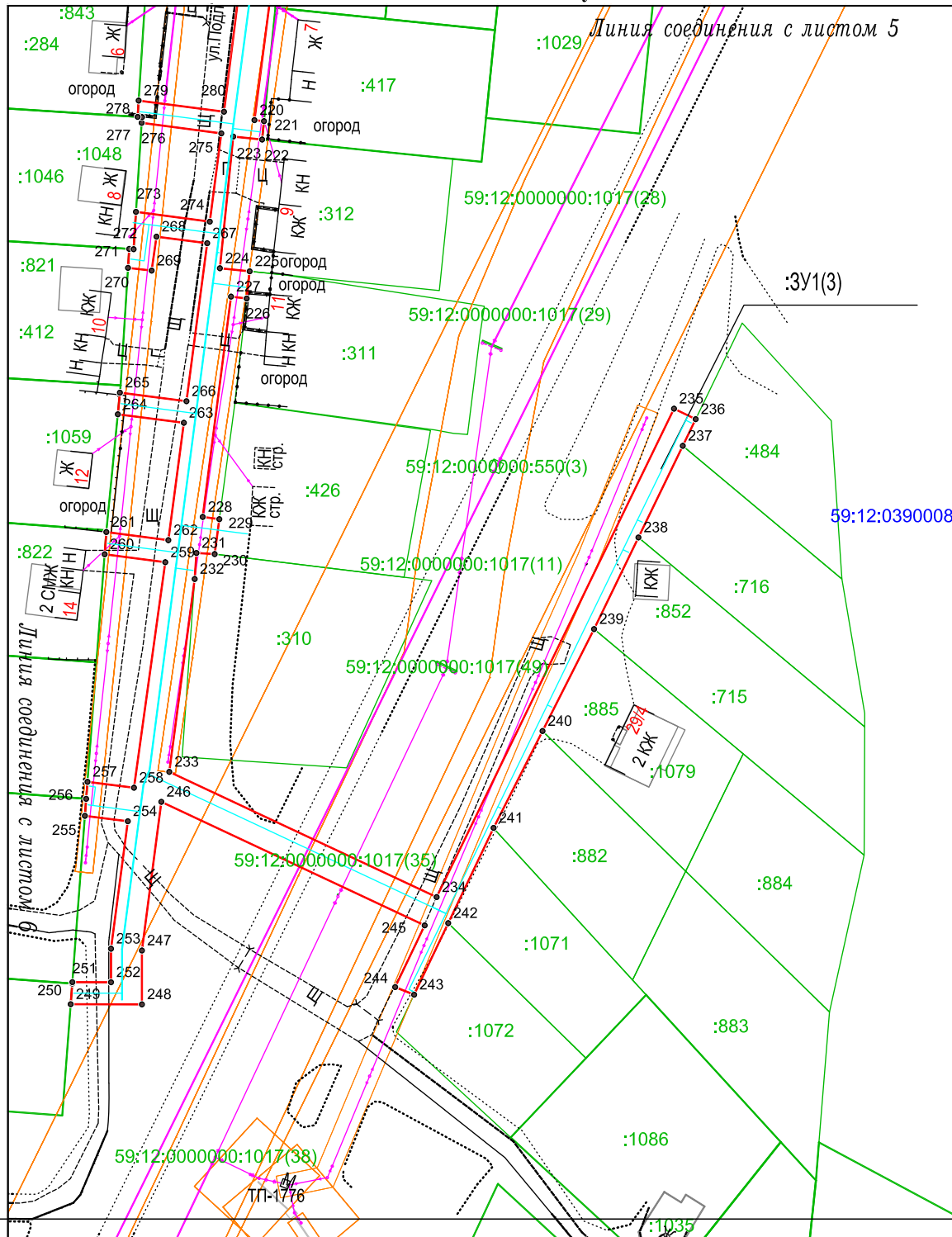
- от т.501 до т.502 - 59:12:0390008:382;
- от т.505 до т.506 - 59:12:0390008:173;
- от т.509 до т.510 - 59:12:0390008:172;
- от т.513 до т.514 - 59:12:0390008:171;
- от т.519 до т.520 - 59:12:0390008:710;
- от т.520 до т.521 - 59:12:0390008:711;
- от т.521 до т.522 - 59:12:0390008:851;
- от т.529 до т.530 - 59:12:0390008:449;
- от т.533 до т.534 - 59:12:0390008:168;
- от т.538 до т.539 - 59:12:0390008:877;
- от т.539 до т.540 - 59:12:0390008:876;
- от т.542 до т.543 - 59:12:0390008:1036;
- от т.543 до т.544 - 59:12:0390008:1038;
- от т.544 до т.545 - 59:12:0390008:1037;
- от т.545 до т.547 - 59:12:0390008:478;
- от т.550 до т.551 - 59:12:0390008:473;
- от т.551 до т.552; от т.557 до т.558 - 59:12:0390008:194;
- от т.560 до т.561 - 59:12:0390008:444;
- от т.564 до т.565 - 59:12:0390008:1039;

Схема расположения листов



Условные обозначения:

- - граница предполагаемых к использованию земель или части земельного участка
- - граница земельного участка ранее учтенного в ЕГРН
- - граница кадастрового квартала
- 59:12:0390008 - кадастровый номер квартала
- :303 - кадастровый номер земельного участка в кадастровом квартале
- - граница объекта капитального строительства
- - проектируемый распределительный газопровод



Заявитель Косачев О.В., по доверенности
 (подпись, расшифровка подписи) № 1639 от 13.12.2021

Схема предполагаемых к использованию земель или части земельного участка

Объект: "Распределительные газопроводы с. Фоки, Чайковский городской округ, Пермский край"

Местоположение: Пермский край, Чайковский городской округ, с. Фоки, пер. Богородский, ул. 1-я Луговая, ул. 2-я Луговая, ул. Лукинская, ул. Подлесная

Площадь земель или части земельного участка, кв.м.: **26 607**

Категория земель: земли населённых пунктов

Вид разрешенного использования земельного участка: отсутствует

Каталог координат, м

Обозначение характерных точек границ №	Координаты (МСК -59)		Обозначение характерных точек границ №	Координаты (МСК -59)	
	X	Y		X	Y
	ЗУ1(2)		109	371000.1	1300340.32
73	371191.54	1300062.35	110	370996.63	1300352.42
74	371177.2	1300054.3	111	371020.62	1300359.3
75	371186.7	1300037.2	112	371022.33	1300352.43
76	371182.69	1300034.89	113	371003.1	1300347.0
77	371179.79	1300035.08	114	371011.7	1300315.7
78	371171.1	1300050.7	115	371031.09	1300322.19
79	371137.4	1300032.1	116	371031.82	1300319.71
80	371154.9	1299998.9	117	371033.35	1300314.37
81	371173.0	1299969.9	118	371013.7	1300309.0
82	371185.9	1299949.9	119	371025.8	1300265.7
83	371174.7	1299942.6	120	371045.66	1300272.43
84	371167.8	1299927.0	121	371047.44	1300266.04
85	371161.47	1299929.81	122	371027.7	1300259.3
86	371169.2	1299947.3	123	371033.1	1300241.4
87	371176.3	1299952.0	124	371047.7	1300204.7
88	371148.9	1299995.3	125	371054.7	1300189.8
89	371129.4	1300032.3	126	371070.39	1300196.69
90	371104.9	1300077.0	127	371073.32	1300190.35
91	371086.4	1300101.3	128	371057.5	1300183.4
92	371073.1	1300131.3	129	371061.9	1300173.6
93	371070.2	1300130.0	130	371074.8	1300179.4
94	371063.19	1300132.64	131	371074.4	1300180.2
95	371064.35	1300135.24	132	371096.3	1300190.6
96	371065.81	1300139.28	133	371104.4	1300173.6
97	371070.2	1300137.7	134	371082.4	1300163.2
98	371047.5	1300192.2	135	371077.8	1300173.0
99	371046.02	1300191.46	136	371064.7	1300167.2
100	371039.51	1300205.39	137	371075.9	1300142.2
101	371042.54	1300206.88	138	371097.24	1300151.78
102	371029.13	1300239.45	139	371100.78	1300145.76
103	371028.93	1300241.11	140	371078.7	1300135.8
104	371018.99	1300272.88	141	371092.5	1300104.9
105	371007.5	1300314.0	142	371110.7	1300081.0
106	370993.26	1300310.14	143	371134.1	1300038.3
107	370991.97	1300315.15	144	371147.9	1300046.0
108	371005.9	1300320.23	145	371128.4	1300080.9

Обозначение характерных точек границ №	Координаты (МСК -59)		Обозначение характерных точек границ №	Координаты (МСК -59)		Обозначение характерных точек границ №	Координаты (МСК -59)	
	X	Y		X	Y		X	Y
	ЗУ1(1)		37	371443.72	1300389.2	146	371131.41	1300082.99
1	371213.43	1300062.96	38	371457.37	1300412.29	147	371134.42	1300084.65
2	371215.45	1300068.22	39	371461.6	1300419.45	148	371141.6	1300071.6
3	371232.11	1300066.44	40	371466.88	1300428.33	149	371143.1	1300072.4
4	371239.3	1300066.03	41	371490.65	1300468.49	150	371145.77	1300067.71
5	371243.34	1300065.81	42	371497.62	1300477.31	151	371146.48	1300066.4
6	371243.25	1300064.38	43	371498.77	1300476.64	152	371145.0	1300065.6
7	371267.83	1300063.4	44	371511.11	1300497.56	153	371154.0	1300049.4
8	371288.99	1300114.15	45	371510.1	1300498.13	154	371182.45	1300065.28
9	371289.2	1300116.58	46	371513.8	1300504.3	155	371182.22	1300063.82
10	371293.95	1300125.88	47	371509.82	1300506.77	73	371191.54	1300062.35
11	371284.35	1300132.12	48	371513.53	1300512.72			
12	371286.78	1300136.07	49	371517.4	1300510.3			
13	371288.04	1300138.1	50	371527.76	1300527.6			
14	371297.12	1300132.21	51	371528.89	1300526.95			
15	371305.55	1300149.24	52	371533.69	1300535.32			
16	371305.84	1300149.99	53	371536.88	1300533.46			
17	371307.62	1300153.0	54	371538.0	1300532.8			
18	371319.91	1300173.75	55	371487.1	1300449.1			
19	371323.2	1300178.6	56	371484.23	1300447.58			
20	371315.89	1300182.6	57	371439.06	1300372.45			
21	371318.64	1300186.87	58	371416.9	1300333.8			
22	371323.83	1300183.87	59	371395.1	1300295.1			
23	371329.07	1300182.88	60	371392.87	1300293.98			
24	371354.7	1300241.3	61	371381.07	1300274.39			
25	371350.4	1300244.0	62	371377.3	1300266.7			
26	371351.0	1300244.9	63	371367.7	1300250.6			
27	371349.8	1300245.6	64	371328.2	1300180.9			
28	371350.97	1300248.17	65	371308.5	1300148.8			
29	371353.0	1300250.6	66	371301.2	1300129.9			
30	371358.3	1300247.4	67	371297.5	1300122.3			
31	371383.2	1300252.55	68	371294.88	1300119.62			
32	371387.71	1300300.23	69	371292.88	1300115.05			
33	371390.37	1300298.69	70	371293.4	1300108.6			
34	371408.73	1300328.08	71	371272.95	1300059.27			
35	371407.15	1300329.01	72	371255.36	1300059.13			
36	371425.2	1300358.51	1	371213.43	1300062.96			

Заявитель  Косачев О.В., по доверенности
(подпись, расшифровка подписи) № 1639 от 13.12.2021

Схема предполагаемых к использованию земель или части земельного участка

Объект: "Распределительные газопроводы с. Фоки, Чайковский городской округ, Пермский край"

Местоположение: Пермский край, Чайковский городской округ, с. Фоки, пер. Богородский, ул. 1-я Луговая, ул. 2-я Луговая, ул. Лукинская, ул. Подлесная

Площадь земель или части земельного участка, кв.м.: **26 607**

Категория земель: земли населенных пунктов

Вид разрешенного использования земельного участка: отсутствует

Каталог координат, м

Обозначение характерных точек границ №	Координаты (МСК -59)		Обозначение характерных точек границ №	Координаты (МСК -59)		Обозначение характерных точек границ №	Координаты (МСК -59)		Обозначение характерных точек границ №	Координаты (МСК -59)		Обозначение характерных точек границ №	Координаты (МСК -59)		Обозначение характерных точек границ №	Координаты (МСК -59)		Обозначение характерных точек границ №	Координаты (МСК -59)		Обозначение характерных точек границ №	Координаты (МСК -59)				
	X	Y		X	Y		X	Y		X	Y		X	Y		X	Y		X	Y		X	Y	X	Y	
	ЗУ1(З)		201	370803.57	1300224.37	247	370539.3	1300177.3	293	370857.7	1300148.7	339	370590.07	1300046.91	385	370804.3	1300058.5	431	370728.68	1299920.0	477	370673.9	1299893.9	523	370932.7	1299911.8
156	371072.93	1299887.62	202	370799.9	1300223.8	248	370527.1	1300177.3	294	370859.3	1300131.8	340	370590.4	1300003.0	386	370805.94	1300036.49	432	370729.5	1299910.9	478	370641.9	1299891.2	524	370924.1	1299910.9
157	371072.62	1299891.05	203	370794.1	1300259.9	249	370527.13	1300161.16	295	370870.7	1300133.7	341	370541.3	1300038.9	387	370813.77	1300037.32	433	370734.0	1299911.2	479	370642.63	1299883.87	525	370922.3	1299926.1
158	371072.29	1299894.63	204	370798.01	1300260.22	250	370531.81	1300161.51	296	370869.3	1300145.2	342	370540.94	1300043.01	388	370818.35	1300037.72	434	370734.74	1299899.15	480	370649.63	1299884.38	526	370927.2	1299928.4
159	371063.3	1299893.38	205	370799.18	1300260.26	251	370532.12	1300161.53	297	370882.5	1300141.3	343	370535.96	1300042.45	389	370818.0	1300041.7	435	370714.79	1299897.78	481	370649.4	1299886.2	527	370939.8	1299922.1
160	371058.2	1299951.5	206	370791.4	1300277.3	252	370532.1	1300170.3	298	370917.7	1300132.9	344	370536.4	1300038.5	390	370810.5	1300041.5	436	370691.93	1299895.42	482	370657.6	1299887.1	528	370985.3	1299922.3
161	371066.98	1299952.23	207	370778.97	1300275.38	253	370539.7	1300170.3	299	370927.46	1300131.03	345	370533.5	1300038.2	391	370809.2	1300059.8	437	370679.28	1299894.34	483	370657.74	1299885.27	529	370984.88	1299910.13
162	371066.52	1299957.23	208	370779.47	1300270.46	254	370568.6	1300174.1	300	370940.9	1300125.9	346	370533.18	1300042.17	392	370826.1	1300058.3	438	370671.2	1299909.3	484	370661.18	1299885.68	530	370989.88	1299910.51
163	371057.7	1299956.5	209	370785.3	1300271.3	255	370569.82	1300164.38	301	370946.3	1300117.1	347	370528.18	1300041.77	393	370866.91	1300061.93	439	370670.7	1299915.8	485	370662.73	1299885.77	531	370990.3	1299922.2
164	371054.7	1299989.9	210	370786.9	1300260.9	256	370573.68	1300164.67	302	370942.5	1300107.3	348	370528.5	1300037.8	394	370868.62	1300042.07	440	370669.87	1299916.27	486	370662.6	1299887.5	532	370996.7	1299922.1
165	371063.15	1299990.65	211	370777.9	1300259.5	257	370577.53	1300164.96	303	370941.1	1300102.7	349	370496.8	1300055.1	395	370873.54	1300042.49	441	370663.66	1299915.8	487	370675.7	1299888.3	533	370996.37	1299922.1
166	371062.7	1299995.31	212	370778.35	1300254.46	258	370576.2	1300175.5	304	370942.3	1300077.5	350	370479.3	1300014.4	396	370871.9	1300062.42	442	370664.0	1299911.2	488	370686.2	1299889.1	534	371001.31	1299912.65
167	371062.25	1299999.98	213	370787.7	1300256.0	259	370627.3	1300182.6	305	370930.92	1300076.74	351	370478.4	1300011.4	397	370901.27	1300064.67	443	370618.0	1299907.4	489	370686.31	1299887.15	535	371001.7	1299922.0
168	371053.87	1299999.24	214	370790.6	1300237.5	260	370629.11	1300168.85	306	370901.38	1300074.85	352	370478.3	1300010.25	398	370902.23	1300044.98	444	370617.79	1299909.94	490	370691.13	1299887.43	536	371027.6	1299921.7
169	371050.0	1300043.24	215	370780.23	1300235.87	261	370634.14	1300169.23	307	370899.08	1300072.36	353	370484.8	1300010.8	399	370903.43	1300045.08	445	370612.78	1299909.61	491	370691.2	1299889.5	537	371053.6	1299936.0
170	371023.61	1300070.47	216	370780.27	1300235.48	262	370632.3	1300183.3	308	370829.41	1300066.12	354	370500.1	1300028.9	400	370907.62	1300045.44	446	370613.0	1299907.0	492	370712.7	1299891.2	538	371055.13	1299917.53
171	371019.12	1300070.09	217	370780.73	1300230.95	263	370658.9	1300186.8	309	370829.22	1300068.26	355	370519.0	1300030.5	401	370906.2	1300068.9	447	370595.6	1299905.6	493	370712.86	1299893.33	539	371057.38	1299892.63
172	370951.94	1300064.41	218	370791.4	1300232.6	264	370660.83	1300171.84	310	370824.51	1300067.99	356	370520.38	1300013.46	402	370922.9	1300069.99	448	370589.4	1299908.8	494	370721.2	1299890.06	540	371057.96	1299886.28
173	370948.95	1300064.16	219	370794.7	1300211.5	265	370665.75	1300172.32	311	370824.5	1300065.1	357	370525.43	1300013.87	403	370931.7	1300071.9	449	370583.59	1299908.7	495	370725.82	1299890.41	541	371072.93	1299887.62
174	370946.84	1300088.5	220	370727.5	1300202.8	266	370663.8	1300187.4	312	370814.07	1300067.37	358	370524.0	1300030.9	404	370943.3	1300072.6	450	370581.37	1299892.52	496	370725.7	1299892.2			
175	370945.8	1300101.2	221	370727.28	1300204.97	267	370699.6	1300192.1	313	370789.1	1300061.6	359	370573.2	1300035.0	405	370943.6	1300066.1	451	370573.4	1299903.2	497	370740.1	1299893.3	541	371052.8	1299943.6
176	370948.25	1300108.8	222	370723.11	1300204.55	268	370701.1	1300180.6	314	370788.76	1300064.9	360	370574.3	1300022.4	406	370945.3	1300044.6	452	370542.0	1299899.7	498	370739.1	1299909.5	542	371052.33	1299946.39
177	370947.76	1300114.96	223	370723.78	1300198.01	269	370693.4	1300179.5	315	370783.77	1300064.38	361	370569.0	1300021.9	407	370949.9	1300030.3	453	370530.0	1299910.3	499	370751.0	1299910.3	543	371050.43	1299966.3
178	370953.44	1300115.29	224	370693.93	1300194.98	270	370694.02	1300174.15	316	370784.1	1300061.2	362	370569.37	1300017.15	408	370953.55	1299922.95	454	370529.78	1299904.32	500	370751.64	1299892.35	544	371048.54	1299886.22
179	370943.2	1300130.4	225	370693.24	1300201.74	271	370698.32	1300174.43	317	370728.3	1300056.4	363	370574.59	1300018.44	409	370955.26	1299961.86	455	370524.79	1299903.92	501	370753.01	1299892.46	545	371046.57	1300006.97
180	370937.5	1300132.2	226	370687.08	1300201.04	272	370698.26	1300175.42	318	370728.06	1300059.06	364	370579.63	1300018.92	410	370956.7	1299928.1	456	370524.9	1299899.5	502	370756.82	1299892.69	546	371043.84	1300036.61
181	370939.44	1300138.65	227	370687.5	1300197.5	273	370706.71	1300175.96	319	370723.88	1300058.64	365	370578.08	1300035.82	411	370942.9	1299928.3	457	370505.4	1299902.34	503	370756.0	1299910.7	547	371023.84	1300055.39
182	370934.56	1300140.29	228	370637.56	1300191.09	274	370704.5	1300192.7	320	370723.02	1300058.55	366	370633.0	1300040.7	412	370929.6	1299935.02	458	370503.88	1299902.22	504	370778.9	1299912.8	548	371018.2	1300061.2
183	370932.57	1300133.64	229	370637.06	1300194.85	275	370724.5	1300195.3	321	370723.3	1300056.0	367	370634.0	1300028.5	413	370921.12	1299934.26	459	370499.2	1299901.84	505	370781.32	1299894.19	549	370980.3	1300059.1
184	370848.8	1300158.7	230	370629.16	1300193.79	276	370726.9	1300177.25	322	370702.7	1300054.2	368	370629.6	1300028.1	414	370919.2	1299934.13	460	370498.4	1299896.3	506	370786.03	1299894.52	550	370980.62	1300051.76
185	370847.3	1300161.2	231	370629.4	1300189.67	277	370728.19	1300177.33	323	370702.54	1300056.05	369	370630.04	1300022.62	415	370900.1	1299930.5	461	370526.9	1299892.2	507	370783.9	1299913.3	551	370977.15	1300051.47
186	370844.8	1300162.0	232	370623.5	1300189.26	278	370728.25	1300175.33	324	370694.85	1300055.28	370	370634.52	1300023.02	416	370859.1	1299927.2	462	370528.8	1299892.2	508	370808.6	1299915.9	552	370973.24	13000