



АДМИНИСТРАЦИЯ
ЧАЙКОВСКОГО ГОРОДСКОГО ОКРУГА
УПРАВЛЕНИЕ
ЗЕМЕЛЬНО-ИМУЩЕСТВЕННЫХ
ОТНОШЕНИЙ

ул. Ленина, д. 67/1, г. Чайковский, Пермский край, 617760
Тел/факс: (34241) 4-73-75
E-mail: uzio@chaykovsky.permkrai.ru
ОКПО 35288925 ОГРН 1185958071562
ИНН/КПП 5959002592/595901001

АО «Газпром
газораспределение Пермь»
ул. Петропавловская, 43,
г. Пермь, 614000

Чайковский отдел
Управления Росреестра
по Пермскому краю

15.07.2022 №02-01-06-01-2909

На № _____ от _____

Правовое управление
администрации Чайковского
городского округа

О предоставлении решения

**РЕШЕНИЕ № 264
о размещении объектов**

г. Чайковский,
Пермский край

12 июля 2022

Управление земельно-имущественных отношений администрации Чайковского городского округа, в лице начальника Управления Елькиной Ларисы Александровны, действующей на основании Положения об Управлении земельно-имущественных отношений администрации города Чайковского, утвержденного решением Думой Чайковского городского округа от 19 декабря 2018 г. № 99, разрешает Акционерному обществу «Газпром газораспределение Пермь» (ИНН 5902183841, ОГРН 1025900512670, адрес: 614000, г.Пермь, ул.Петропавловская, 43, телефон: 8 (342) 218 11 00, e-mail: ugaz@ugaz.ru) размещение объекта: «Газопровод давлением до 1,2 Мпа включительно, для размещения которого не требуется разрешение на строительство», на части земельного участка с кадастровым номером 59:12:0000000:20092, и на землях, государственная собственность на которые не разграничена, номер кадастрового квартала 59:12:0290000, из состава земель населенных пунктов, площадью 57 кв.м, на срок: до 11 июля 2023 года, местоположение: Пермский край, г.о. Чайковский, с. Сосново, ул. Первомайская, к дому 32з.

Приложение: схема предполагаемых к использованию земель или части земельного участка.

Начальник Управления
земельно-имущественных отношений
администрации Чайковского городского округа



Л.А. Елькина

Схема предполагаемых к использованию земель или части земельного участка

Объект: Газопровод давлением до 1,2 Мпа, для размещения которого не требуется разрешения на строительство

Местоположение: расположенных по адресу: Пермский край, г.о. Чайковский, с. Сосново, ул. Первомайская, к дому 323

Площадь земель или части земельного участка, кв.м.: 57

Категория земель: земли населенных пунктов

Вид разрешенного использования: -

Описание границ смежных землепользователей:

От точки н1 до точки н2 - земельный участок с кадастровым номером 59:12:0290000:1190

От точки н2 до точки н3 - земли общего пользования

От точки н3 до точки н6 - земельный участок с кадастровым номером 59:12:0000000:20092

От точки н6 до точки н1 - земли общего пользования

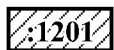
Каталог координат, м

№ точки границы	X	Y
н1	369909.42	1312872.14
н2	369912.70	1312869.79
н3	369919.64	1312877.98
н4	369921.85	1312880.60
н5	369918.79	1312883.18
н6	369916.23	1312880.16
н1	369909.42	1312872.14

Условные обозначения:



- границы и номер земельного участка, сведения о которых внесены в ЕГРН



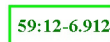
- границы и номер объекта капитального строительства, сведения о которых внесены в ЕГРН



- граница кадастрового квартала



- предполагаемый участок земель, на которых планируется размещение объекта



- зоны с особыми условиями использования территории, сведения о которых внесены в ЕГРН

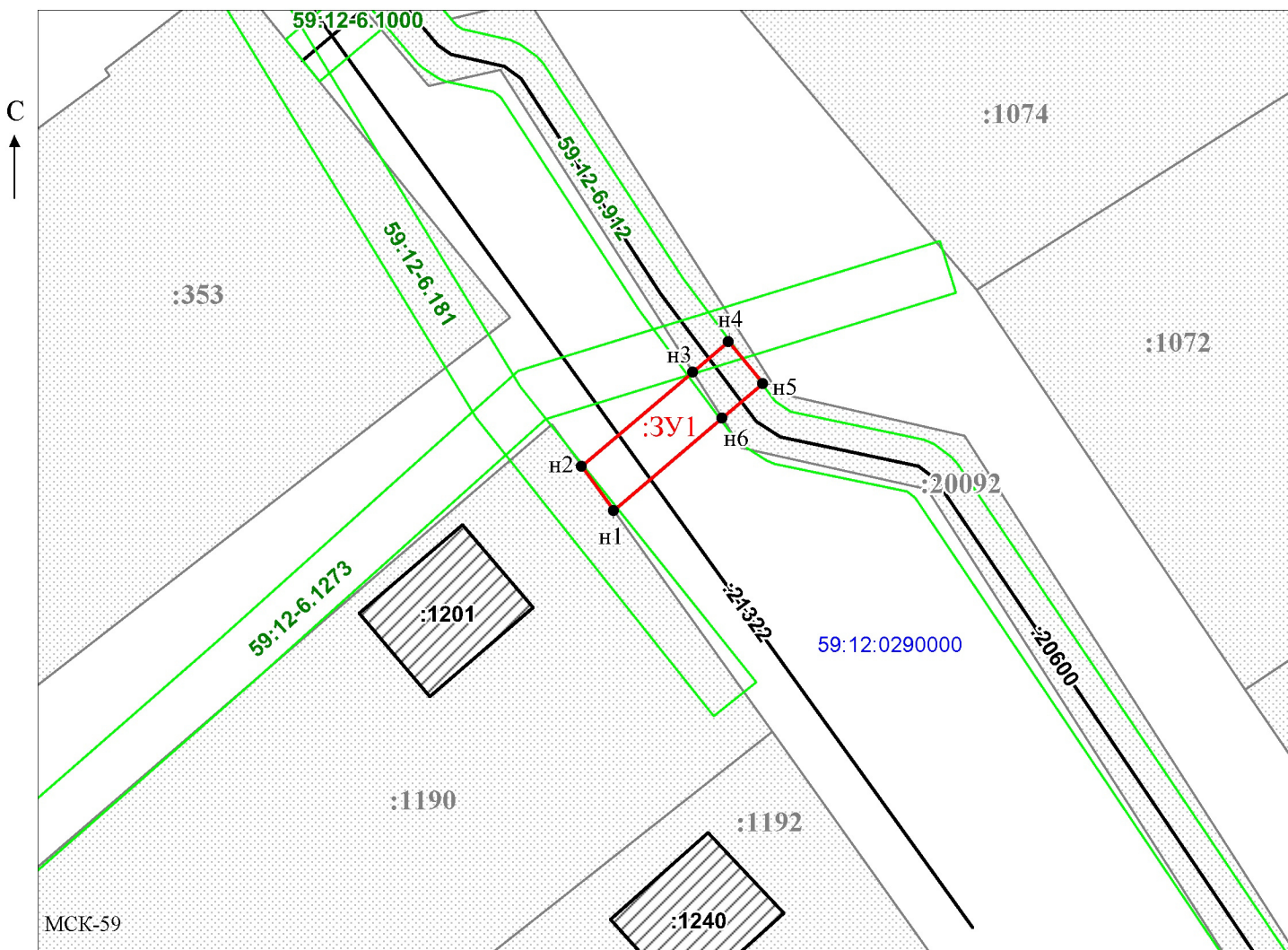
:3У1

- обозначение запрашиваемого земельного участка

● н1

- характерная точка границ земель или части земельного участка

59:12:0290000 - номер кадастрового квартала



Масштаб 1:500

Заявитель: _____ / Егошина И.В.

МП (подпись, расшифровка подписи)

(для юридических лиц и индивидуальных предпринимателей)

