



АДМИНИСТРАЦИЯ
ЧАЙКОВСКОГО ГОРОДСКОГО ОКРУГА
УПРАВЛЕНИЕ
ЗЕМЕЛЬНО-ИМУЩЕСТВЕННЫХ
ОТНОШЕНИЙ

ул. Ленина, д. 67/1, г. Чайковский, Пермский край, 617760
Тел/факс: (34241) 4-73-75
E-mail: chaikkui2015@yandex.ru
ОКПО 35288925 ОГРН 1185958071562
ИНН/КПП 5959002592/595901001

23.05.2022 № 02-01-06-01-2086

На № _____ от _____

АО «Газпром
газораспределение Пермь»
ул. Петропавловская, 43,
г. Пермь, 614000

Чайковский отдел
Управления Росреестра
по Пермскому краю

Правовое управление
администрации Чайковского
городского округа

О предоставлении решения

**РЕШЕНИЕ № 208
о размещении объектов**

г. Чайковский,
Пермский край

20 мая 2022

Управление земельно-имущественных отношений администрации Чайковского городского округа, в лице начальника Управления Елькиной Ларисы Александровны, действующей на основании Положения об Управлении земельно-имущественных отношений администрации города Чайковского, утвержденного решением Думой Чайковского городского округа от 19 декабря 2018 г. № 99, разрешает Акционерному обществу «Газпром газораспределение Пермь» (ИНН 5902183841, ОГРН 1025900512670, адрес: 614000, г.Пермь, ул.Петропавловская, 43, телефон: 8 (342) 218 11 00, e-mail: ugaz@ugaz.ru) размещение объекта: «Газопровод давлением до 1,2 Мпа включительно, для размещения которого не требуется разрешение на строительство», на части земельного участка с кадастровым номером 59:12:0010554:317, и на землях, государственная собственность на которые не разграничена, номер кадастрового квартала 59:12:0010554 из состава земель населенных пунктов, площадью 18 кв.м, на срок: до 19 мая 2023 года,

местоположение: Пермский край, Чайковский г.о., г. Чайковский, ул. Лермонтова, к дому 61.

Приложение: схема предполагаемых к использованию земель или части земельного участка.

Начальник Управления
земельно-имущественных отношений
администрации Чайковского городского округа



Л.А. Елькина

Схема предполагаемых к использованию земель или части земельного участка

Объект: Газопровод давлением до 1,2 Мпа. для размещения которого не требуется разрешения на строительство

Местоположение: расположенных по адресу: Пермский край,
Чайковский г.о. г. Чайковский,
ул. Лермонтова, к дому 61

Площадь земель или части земельного участка, кв.м.: 18

Категория земель: земли населенных пунктов


Вид разрешенного использования: -

Описание границ смежных землепользователей:
От точки н1 до точки н2 - земли общего пользования
От точки н2 до точки н1 - земельный участок
с кадастровым номером 59:12:0010554:317

Каталог координат, м

№ точки границы	X	Y
н1	376794.52	1284196.76
н2	376790.82	1284200.12
н3	376788.39	1284197.30
н4	376792.17	1284194.04
н1	376794.52	1284196.76

Условные обозначения:



- границы и номер объекта капитального строительства, сведения о которых внесены в ЕГРН



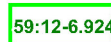
- границы и номер земельного участка, сведения о которых внесены в ЕГРН



- граница кадастрового квартала



- предполагаемый участок земель, на которых планируется размещение объекта



- зоны с особыми условиями использования территории, сведения о которых внесены в ЕГРН

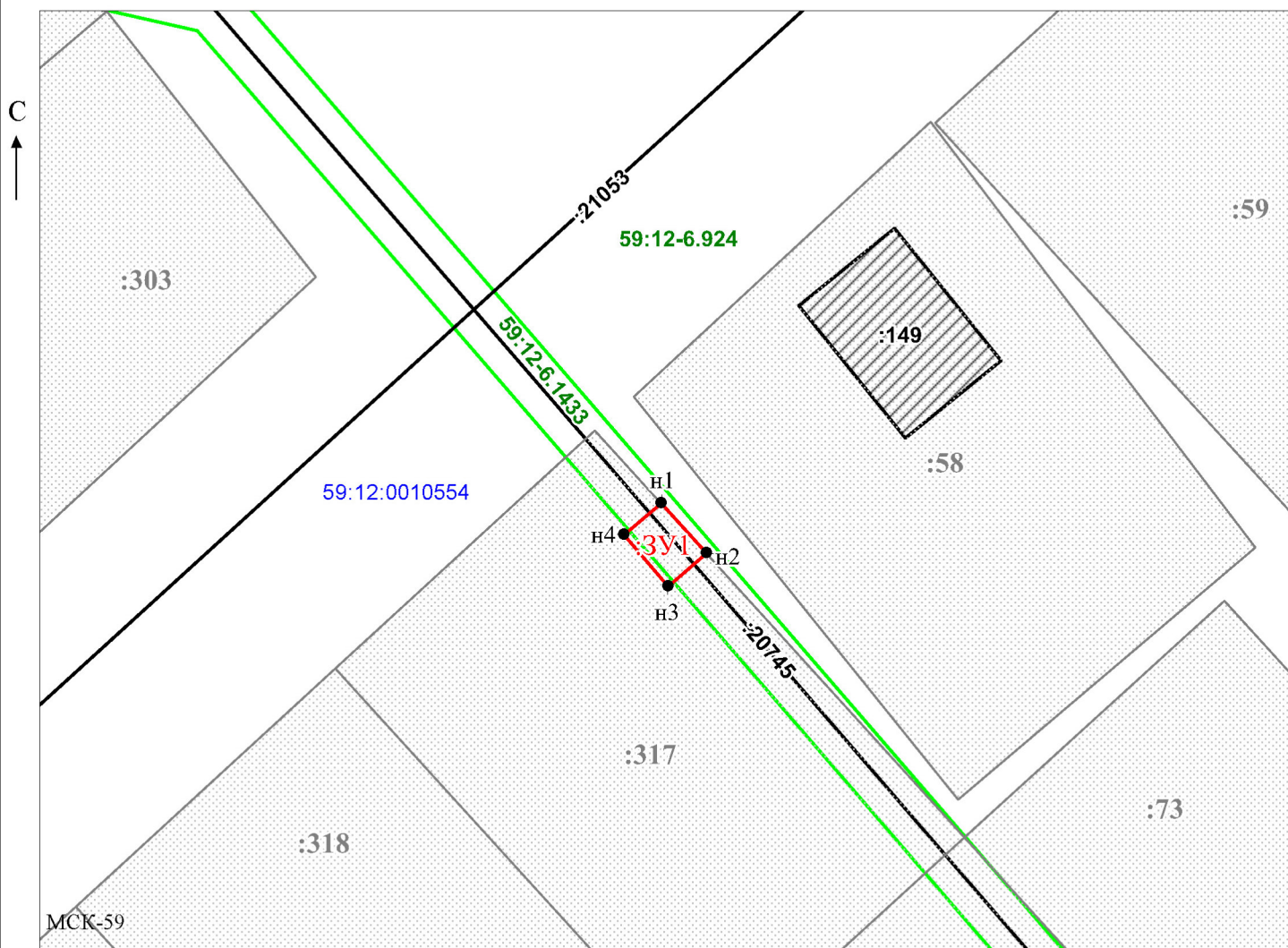
:3У1

- обозначение запрашиваемого земельного участка

● н1

- характерная точка границ земель или части земельного участка

59:12:0010554 - номер кадастрового квартала



Масштаб 1:500

Заявитель: _____ / Горбунова А.П.

МП

(подпись, расшифровка подписи)

(для юридических лиц
и индивидуальных предпринимателей)

