



АДМИНИСТРАЦИЯ
ЧАЙКОВСКОГО ГОРОДСКОГО ОКРУГА
УПРАВЛЕНИЕ
ЗЕМЕЛЬНО-ИМУЩЕСТВЕННЫХ
ОТНОШЕНИЙ

ул. Ленина, д. 67/1, г. Чайковский, Пермский край, 617760
Тел/факс: (34241) 4-73-75
E-mail: chaikkui2015@yandex.ru
ОКПО 35288925 ОГРН 1185958071562
ИНН/КПП 5959002592/595901001

20.05.2022 № 02-01-06-01-2065

На № _____ от _____

ООО «Т2 Мобайл»
108811, г. Москва, поселение
Московский, Киевское шоссе
22-й км, домовладение 6,
строение 1, этаж 5, комната 33

Чайковский отдел
Управления Росреестра
по Пермскому краю

Правовое управление
администрации Чайковского
городского округа

О предоставлении решения

**РЕШЕНИЕ № 193
о размещении объектов**

г. Чайковский,
Пермский край

13 мая 2022г.

Управление земельно-имущественных отношений администрации Чайковского городского округа, в лице начальника Управления Елькиной Ларисы Александровны, действующей на основании Положения об Управлении земельно-имущественных отношений администрации города Чайковского, утвержденного решением Думой Чайковского городского округа от 19 декабря 2018 г. № 99, разрешает ООО «Т2 Мобайл» (ИНН 7743895280, ОГРН 1137746610088, адрес: 108811, г. Москва, поселение Московский, Киевское шоссе 22-й км, домовладение 6, строение 1, этаж 5, комната 33, телефон: 8 (495) 2298400) размещение объекта: «Линии связи, линейно-кабельные сооружения связи и иные сооружения связи, для размещения которых не требуется разрешения на строительство», на землях, государственная собственность на которые не разграничена, номер кадастрового квартала 59:12:0010234, площадью 25 кв.м,

на срок: **бессрочно,**

местоположение: **Пермский край, г. Чайковский, ул.Гагарина.**

Приложение: **схема предполагаемых к использованию земель или части земельного участка.**

Начальник Управления
земельно-имущественных отношений
администрации Чайковского городского округа



СХЕМА ПРЕДПОЛАГАЕМЫХ К ИСПОЛЬЗОВАНИЮ ЗЕМЕЛЬ ИЛИ ЧАСТИ ЗЕМЕЛЬНОГО УЧАСТКА

Объект: Линии связи, линейно-кабельные сооружения связи и иные сооружения связи, для размещения которых не требуется разрешения на строительство.

Местоположение: Пермский край, г. Чайковский, ул. Гагарина, в 25 метрах юго-восточнее д. №14

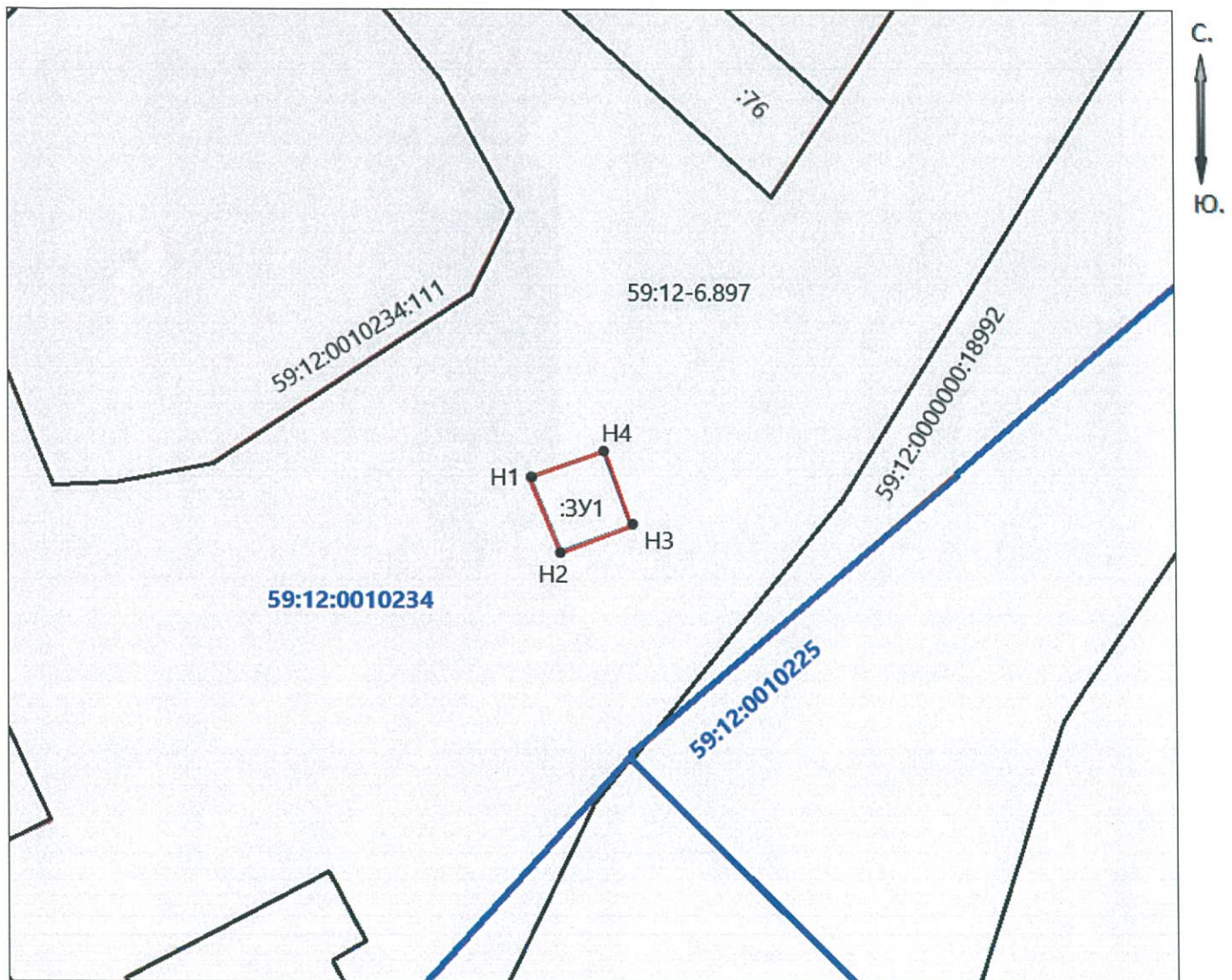
Площадь земель или части земельного участка, кв. м 25 кв.м.

Условный номер земельного участка: :ЗУ1

Категория земель: земли населенных пунктов

Вид разрешенного использования: под размещение АМС

| Обозначение характерных точек границы | Координаты, м (МСК-59) | |
|---------------------------------------|------------------------|------------|
| | X | Y |
| 1 | 2 | 3 |
| н1 | 379443.31 | 1283703.04 |
| н2 | 379438.63 | 1283705.02 |
| н3 | 379440.29 | 1283709.54 |
| н4 | 379444.96 | 1283707.79 |
| н1 | 379443.31 | 1283703.04 |






Масштаб 1:1000

Описание границ смежных землепользователей:

от т.н1 до т.н1 - земли населенных пунктов;

Заявитель: Рукавишников А.Ю. / 

Условные обозначения:

-  - проектируемая граница земельного участка
-  - граница земельного участка по сведениям ГКН
-  - граница кадастрового квартала

59:12:0010234 - номер кадастрового квартала

●¹ - поворотная точка границы образуемого участка

:ЗУ1 - обозначение образуемого земельного участка

