



АДМИНИСТРАЦИЯ  
ЧАЙКОВСКОГО ГОРОДСКОГО ОКРУГА  
УПРАВЛЕНИЕ  
ЗЕМЕЛЬНО-ИМУЩЕСТВЕННЫХ  
ОТНОШЕНИЙ

ул. Ленина, д. 67/1, г. Чайковский, Пермский край, 617760  
Тел/факс: (34241) 4-73-75  
E-mail: chaikkui2015@yandex.ru  
ОКПО 35288925 ОГРН 1185958071562  
ИНН/КПП 5959002592/595901001

30.03.2022 № 02-01-06-01-1128

На № \_\_\_\_\_ от \_\_\_\_\_

ПАО «Ростелеком»  
191167, г. Санкт-Петербург,  
Синопская набережная, д.14,  
лит. А

Чайковский отдел  
Управления Росреестра  
по Пермскому краю

Правовое управление  
администрации Чайковского  
городского округа

**О предоставлении решения**

**РЕШЕНИЕ № 131  
о размещении объектов**

г. Чайковский,  
Пермский край

25 марта 2022г.

**Управление земельно-имущественных отношений администрации Чайковского городского округа, в лице и.о. начальника Управления Глуховой Натальи Викторовны, действующей на основании Положения об Управлении земельно-имущественных отношений администрации города Чайковского, утвержденного решением Чайковской городской Думой от 19 декабря 2018 г. № 99, распоряжения администрации Чайковского городского округа от 24 марта 2022 г. № 137-л «О возложении исполнения обязанностей на Глухову Н.В.»,**

**разрешает ПАО «Ростелеком» (ИНН 7707049388, ОГРН 1027700198767, адрес: 191167, г. Санкт-Петербург, Синопская набережная, д.14, лит. А, e-mail: [rostelecom@rt.ru](mailto:rostelecom@rt.ru)) размещение объекта:**

**«Линии связи, линейно-кабельные сооружения связи и иные сооружения связи, для размещения которых не требуется разрешения на строительство»,**


**на землях, государственная собственность на которые не разграничена, номер кадастрового квартала 59:12:0040000, площадью 100 кв.м,**

**на срок: бессрочно,**

**местоположение: Пермский край, г.о. Чайковский, д. Кирилловка.**

Приложение: схема предполагаемых к использованию земель или части земельного участка.

И.о. начальника Управления  
земельно-имущественных отношений  
администрации Чайковского городского округа



Н.В. Глухова

# СХЕМА ПРЕДПОЛАГАЕМЫХ К ИСПОЛЬЗОВАНИЮ ЗЕМЕЛЬ ИЛИ ЧАСТИ ЗЕМЕЛЬНОГО УЧАСТКА

Объект: Линии связи, линейно-кабельные сооружения связи и иные сооружения связи, для размещения которых не требуется разрешения на строительство.

Местоположение: Пермский край, Чайковский район, д. Кирилловка.

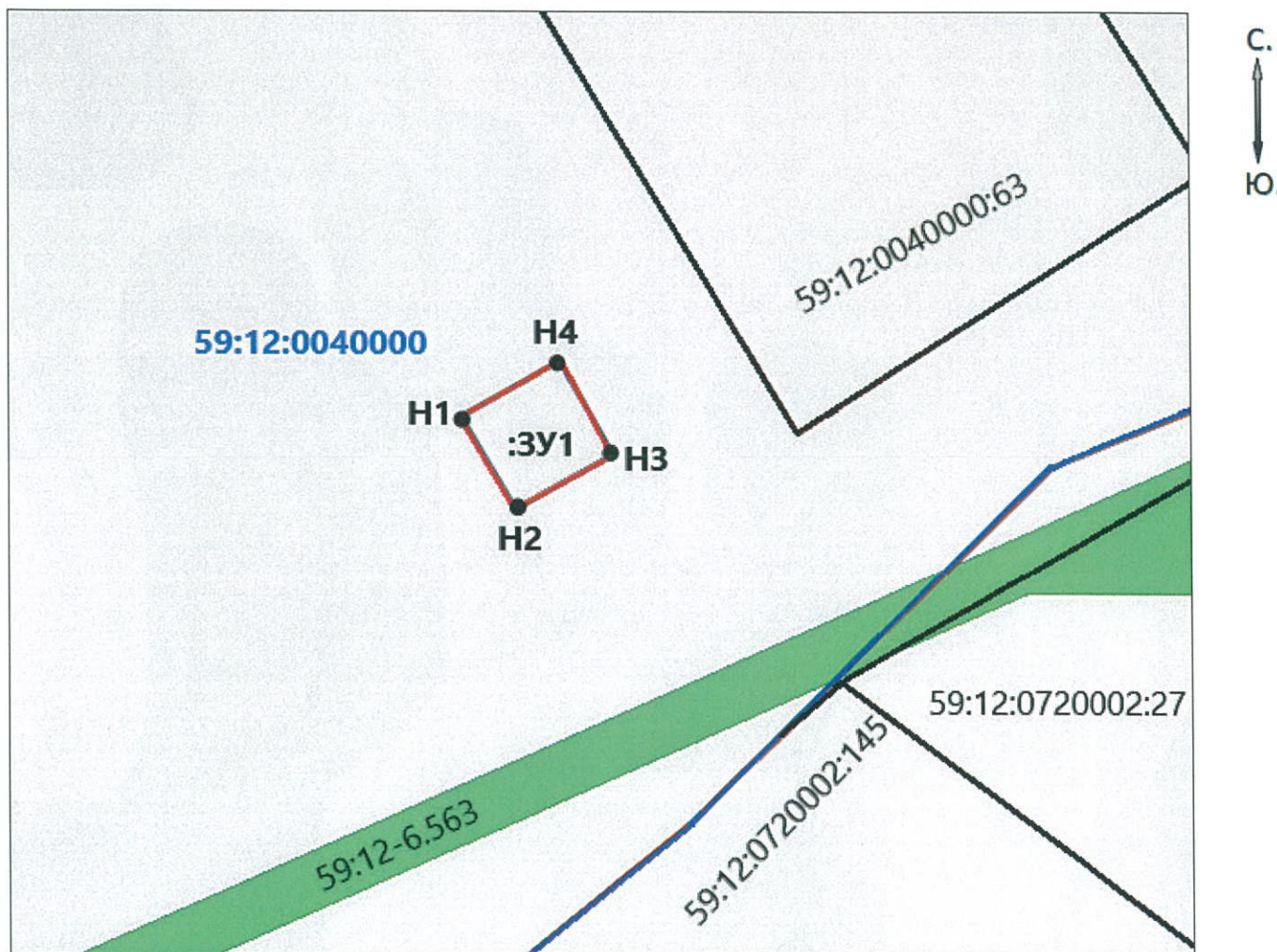
Площадь земель или части земельного участка, кв. м 100 кв.м.

Условный номер земельного участка: :ЗУ1

Категория земель: земли населенных пунктов

Вид разрешенного использования: под размещение АМС

Обозначение характерных точек границы	Координаты, м (МСК-59)	
	X	Y
1	2	3
н1	371473.37	1322095.61
н2	371465.09	1322100.68
н3	371470.08	1322109.47
н4	371478.61	1322104.56
н1	371473.37	1322095.61







Масштаб 1:2000

## Описание границ смежных землепользователей:

от т.н1 до т.н1- земли населенных пунктов;

Заявитель: Рукавишников А.Ю. / 

## Условные обозначения:

-  - проектируемая граница земельного участка
-  - граница территориальной зоны (зоны с особыми условиями использования территорий)
-  - граница земельного участка по сведениям ГКН
-  - граница кадастрового квартала

**59:12:0040000** - номер кадастрового квартала

•1 - поворотная точка границы образуемого участка

**:ЗУ1** - обозначение образуемого земельного участка

