



АДМИНИСТРАЦИЯ  
ЧАЙКОВСКОГО ГОРОДСКОГО ОКРУГА  
УПРАВЛЕНИЕ  
ЗЕМЕЛЬНО-ИМУЩЕСТВЕННЫХ  
ОТНОШЕНИЙ

ул. Ленина, д. 67/1, г. Чайковский, Пермский край, 617760

Тел/факс: (34241) 4-73-75

E-mail: uzio@chaykovsky.permkrai.ru

ОКПО 35288925 ОГРН 1185958071562

ИНН/КПП 5959002592/595901001

АО «Газпром  
газораспределение Пермь»  
ул. Петропавловская, 43,  
г. Пермь, 614000

Чайковский отдел  
Управления Росреестра  
по Пермскому краю

№ 02-01-06-01-724

На № 02-01-06-01-659 от 20.02.2024

Правовое управление  
администрации Чайковского  
городского округа

**О предоставлении решения**

**РЕШЕНИЕ № 23**  
**о размещении объектов**

г. Чайковский,  
Пермский край

26.02.2024


**Управление земельно-имущественных отношений администрации Чайковского городского округа, в лице начальника Управления Елькиной Ларисы Александровны, действующей на основании Положения об Управлении земельно-имущественных отношений администрации города Чайковского, утвержденного решением Чайковской городской Думы от 19 декабря 2018 г. № 99,**

**разрешает Акционерному обществу «Газпром газораспределение Пермь» (ИНН 5902183841, ОГРН 1025900512670, адрес: 614000, г. Пермь, ул. Петропавловская, 43, телефон: 8 (342) 218 11 00, e-mail: ugaz@ugaz.ru) размещение объекта: «Газопровод давлением до 1,2 Мпа включительно, для размещения которого не требуется разрешение на строительство», на части земельного участка с кадастровым номером 59:12:0740003:100, на землях, государственная собственность на которые не разграничена, номер кадастрового квартала 59:12:0390006, из состава земель населенных пунктов, площадью **152 кв.м.**,  
на срок: **1 год,****

местоположение: **Пермский край, г.о. Чайковский, с. Фоки, ул. Кирова, к дому 100.**

Приложение: **схема предполагаемых к использованию земель или части земельного участка**

Начальник Управления  
земельно-имущественных отношений  
администрации Чайковского городского округа



## Схема предполагаемых к использованию земель или части земельного участка

Объект: Газопровод давлением до 1,2 Мпа, для размещения которого не требуется разрешения на строительство

Местоположение: расположенных по адресу: Пермский край,  
г. о. Чайковский, с. Фоки, ул. Кирова, к дому 100

Каталог координат, м

№ точки границы	X	Y
н1	371908.63	1299349.79
н2	371913.37	1299352.22
н3	371911.50	1299353.98
н4	371908.12	1299357.15
н5	371883.97	1299343.64
н6	371885.91	1299339.85
н7	371886.24	1299339.20
н8	371907.36	1299350.99
н1	371908.63	1299349.79

Площадь земель или части земельного участка, кв.м.: 152

Категория земель: земли населенных пунктов

Вид разрешенного использования: -

Описание границ смежных землепользователей:

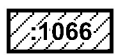
От точки н1 до точки н2 - земельный участок с кадастровым номером 59:12:0390006:46

От точки н2 до точки н3 - земли общего пользования

От точки н3 до точки н6 - земельный участок с кадастровым номером 59:12:0740003:100

От точки н6 до точки н1 - земли общего пользования

**Условные обозначения:**



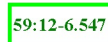
- границы и номер объекта капитального строительства, сведения о которых внесены в ЕГРН



- граница кадастрового квартала



- границы и номер земельного участка, сведения о которых внесены в ЕГРН



- зоны с особыми условиями использования территории, сведения о которых внесены в ЕГРН

:3У1

- обозначение запрашиваемого земельного участка



- характерная точка границ земель или части земельного участка

59:12:0390006

- номер кадастрового квартала



- предполагаемый участок земель, на которых планируется размещение объекта



Масштаб 1:500

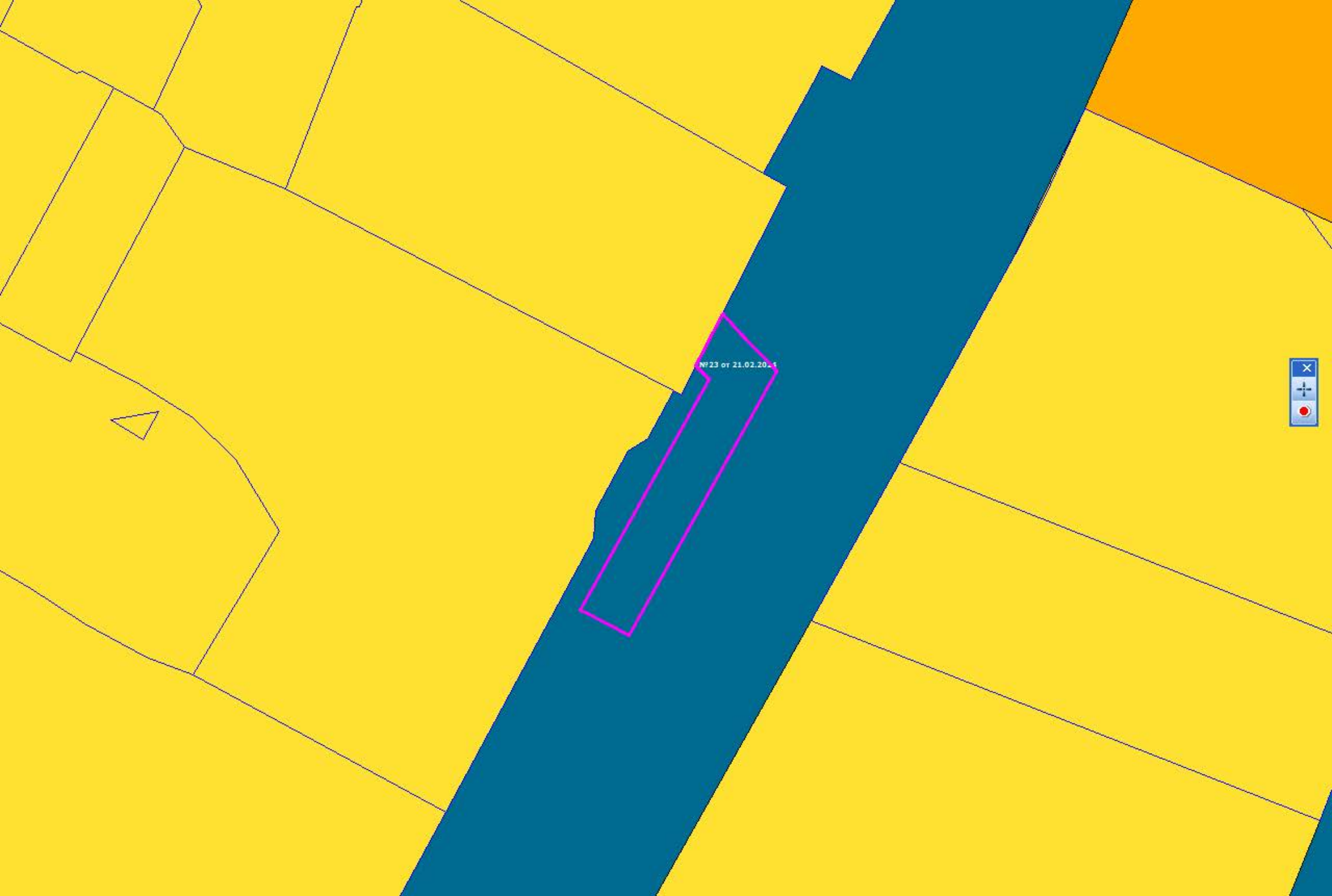
/Егошина И.В.

Заявитель: \_\_\_\_\_

МП

(подпись, расшифровка подписи)

(для юридических лиц  
и индивидуальных предпринимателей)



№ 23 or 21.02.20.1