



АДМИНИСТРАЦИЯ
ЧАЙКОВСКОГО ГОРОДСКОГО ОКРУГА
УПРАВЛЕНИЕ
ЗЕМЕЛЬНО-ИМУЩЕСТВЕННЫХ
ОТНОШЕНИЙ

ул. Ленина, д. 67/1, г. Чайковский, Пермский край, 617760
Тел/факс: (34241) 4-73-75
E-mail: uzio@chaykovsky.permkrai.ru
ОКПО 35288925 ОГРН 1185958071562
ИНН/КПП 5959002592/595901001

29.11.2022 № 02-01-06-01-5429

На № _____ от _____

АО «Газпром
газораспределение Пермь»
ул. Петропавловская, 43,
г. Пермь, 614000

Чайковский отдел
Управления Росреестра
по Пермскому краю

Правовое управление
администрации Чайковского
городского округа

О предоставлении решения

**РЕШЕНИЕ №424
о размещении объектов**

г. Чайковский,
Пермский край

24 ноября 2022

Управление земельно-имущественных отношений администрации Чайковского городского округа, в лице начальника Управления Елькиной Ларисы Александровны, действующей на основании Положения об Управлении земельно-имущественных отношений администрации города Чайковского, утвержденного решением Думой Чайковского городского округа от 19 декабря 2018 г. № 99, разрешает Акционерному обществу «Газпром газораспределение Пермь» (ИНН 5902183841, ОГРН 1025900512670, адрес: 614000, г.Пермь, ул.Петропавловская, 43, телефон: 8 (342) 218 11 00, e-mail: ugaz@ugaz.ru) размещение объекта: «Газопровод давлением до 1,2 Мпа включительно, для размещения которого не требуется разрешение на строительство», на части земельного участка с кадастровым номером 59:12:0000000:20089, и на землях, государственная собственность на которые не разграничена, номера кадастровых кварталов 59:12:0010619, 59:12:0010621, из состава земель населенных пунктов, площадью 26 кв.м, на срок: до 23 ноября 2023 года,



местоположение: **Пермский край, г. Чайковский, ул. Речная, к дому 72/2.**

Приложение: **схема предполагаемых к использованию земель или части земельного участка.**

Начальник Управления
земельно-имущественных отношений
администрации Чайковского городского округа



Л.А. Елькина



Схема предполагаемых к использованию земель или части земельного участка

Объект: Газопровод давлением до 1,2 Мпа. для размещения которого не требуется разрешения на строительство

Местоположение: расположенных по адресу: Пермский край, г.о. Чайковский, г. Чайковский, ул. Речная, к дому 72/2

Площадь земель или части земельного участка, кв.м.: 26

Категория земель: земли населенных пунктов

Вид разрешенного использования: -

Описание границ смежных землепользователей:

От точки н1 до точки н2 - земельный участок с кадастровым номером 59:12:0010619:43

От точки н2 до точки н3 - земли общего пользования

От точки н3 до точки н6 - земельный участок с кадастровым номером 59:12:0000000:20089

От точки н6 до точки н1 - земли общего пользования

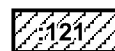
Каталог координат, м

№ точки границы	X	Y
н1	376837.46	1286732.84
н2	376834.29	1286737.44
н3	376832.90	1286734.97
н4	376831.43	1286732.38
н5	376835.19	1286728.88
н6	376836.59	1286731.32
н1	376837.46	1286732.84



Условные обозначения:

- границы и номер земельного участка, сведения о которых внесены в ЕГРН



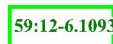
- границы и номер объекта капитального строительства, сведения о которых внесены в ЕГРН



- граница кадастрового квартала



- предполагаемый участок земель, на которых планируется размещение объекта



- зоны с особыми условиями использования территории, сведения о которых внесены в ЕГРН

:3У1

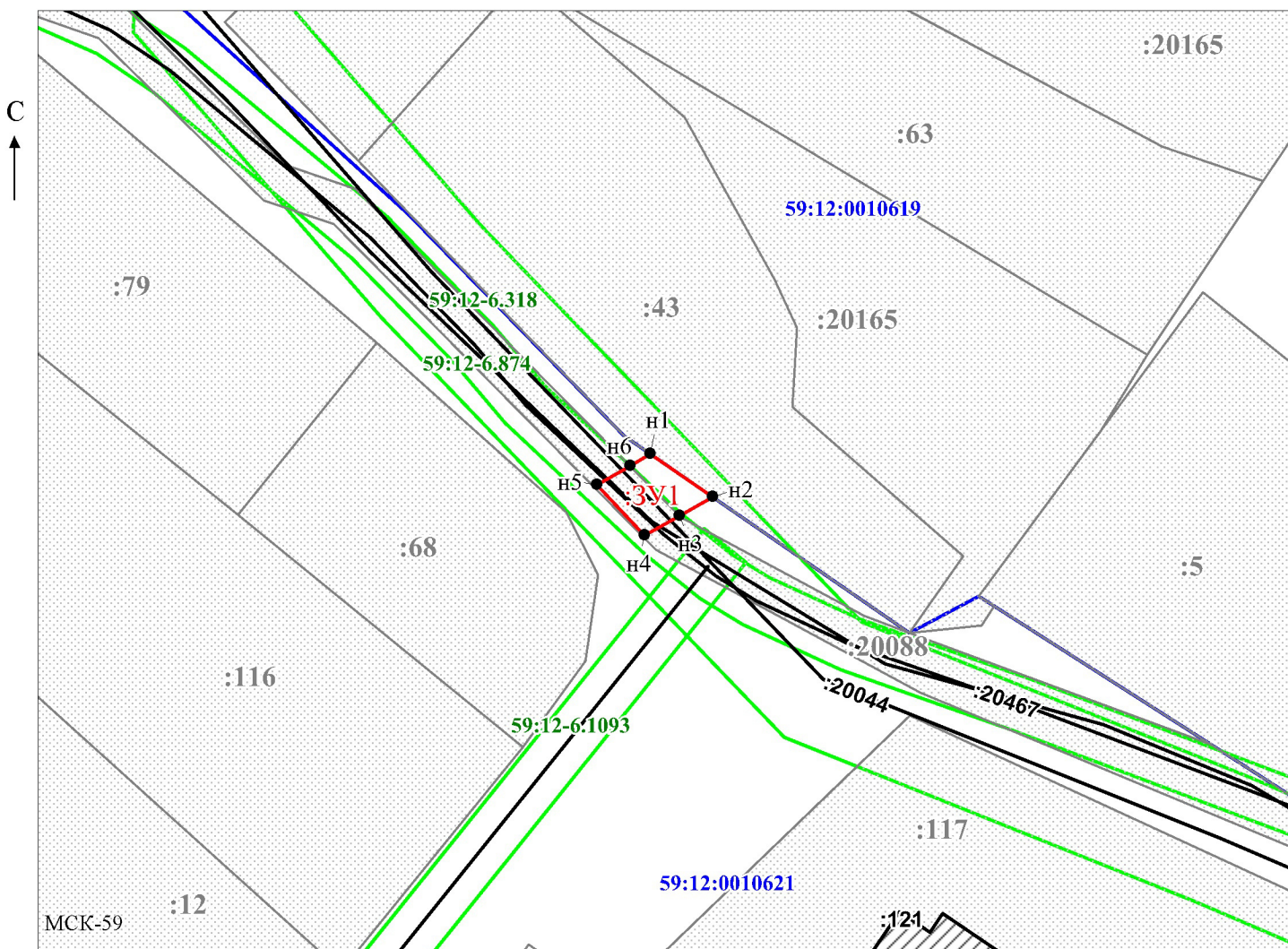
- обозначение запрашиваемого земельного участка

● н1

- характерная точка границ земель или части земельного участка

59:12:0010619

- номер кадастрового квартала



Масштаб 1:500

/ Егошина И.В.

Заявитель: _____

МП

(подпись, расшифровка подписи)

(для юридических лиц
и индивидуальных предпринимателей)

