



**УПРАВЛЕНИЕ
ЗЕМЕЛЬНО-ИМУЩЕСТВЕННЫХ
ОТНОШЕНИЙ АДМИНИСТРАЦИИ
ЧАЙКОВСКОГО ГОРОДСКОГО ОКРУГА**

ул. Ленина, д. 67/1, г. Чайковский

Пермский край, 617764

Тел/факс: (34241) 4-73-75

E-mail: chaikkui2015@yandex.ru

ОКПО 35288925, ОГРН 1185958071562

ИНН/КПП 5959002592/595901001

30.01.2020 № 241-02-01-06.1-72исх

На № _____ от _____

О предоставлении решения

ОАО «МРСК Урала»
Свердловская обл.,
г. Екатеринбург, ул. Мамина -
Сибиряка, д. 140

Чайковский отдел
Управления Росреестра
по Пермскому краю
16@r59.rosreestr.ru

Управление ФИЭР администрации
Чайковского городского округа
finupr@tchaik.ru

Пресс-служба
администрации Чайковского
городского округа
sos2@tchaik.ru

**РЕШЕНИЕ № 8
о размещении объектов**

г. Чайковский
Пермский край

20 января 2020 года

Управление земельно-имущественных отношений администрации Чайковского городского округа, в лице начальника Управления Елькиной Ларисы Александровны, действующей на основании Положения об Управлении земельно-имущественных отношений администрации Чайковского городского округа, утвержденного решением Чайковской городской Думы от 19 декабря 2018 года № 99,

разрешает **Открытому акционерному обществу «Межрегиональная распределительная сетевая компания Урала» (ИНН 6671163413, ОГРН 1056604000970, адрес: Свердловская обл., г. Екатеринбург, ул. Мамина - Сибиряка, д. 140, телефон: 8(343)215-26-00, E-mail: delo@mrsk-ural.ru)** размещение объекта: «Линии электропередачи классом напряжения до 35 кВ, а также связанные с ними трансформаторные подстанции, распределительные пункты и иное предназначенное для осуществления передачи электрической энергии оборудование, для размещения которых



не требуется разрешения на строительство», на части земельного участка с кадастровым номером 59:12:0290000:118, на землях, государственная собственность на которые не разграничена, из состава земель населенных пунктов, площадью 43 кв.м, на срок: бессрочно, местоположение: Пермский край, г. Чайковский, с. Сосново, ул. Школьная, 36 а.

Приложение: схема предполагаемых к использованию земель или части земельного участка.

Начальник Управления
земельно-имущественных отношений
администрации Чайковского городского округа



Л.А. Елькина

Схема предполагаемых к использованию земель или части земельного участка

Объект: Реконструкция ВЛ 0,4 кВ от ТП-1362 10/0,4 кВ, ВЛ 10 кВ в с. Сосново Чайковского района, входящих в ЭСК ЦРП Сосново

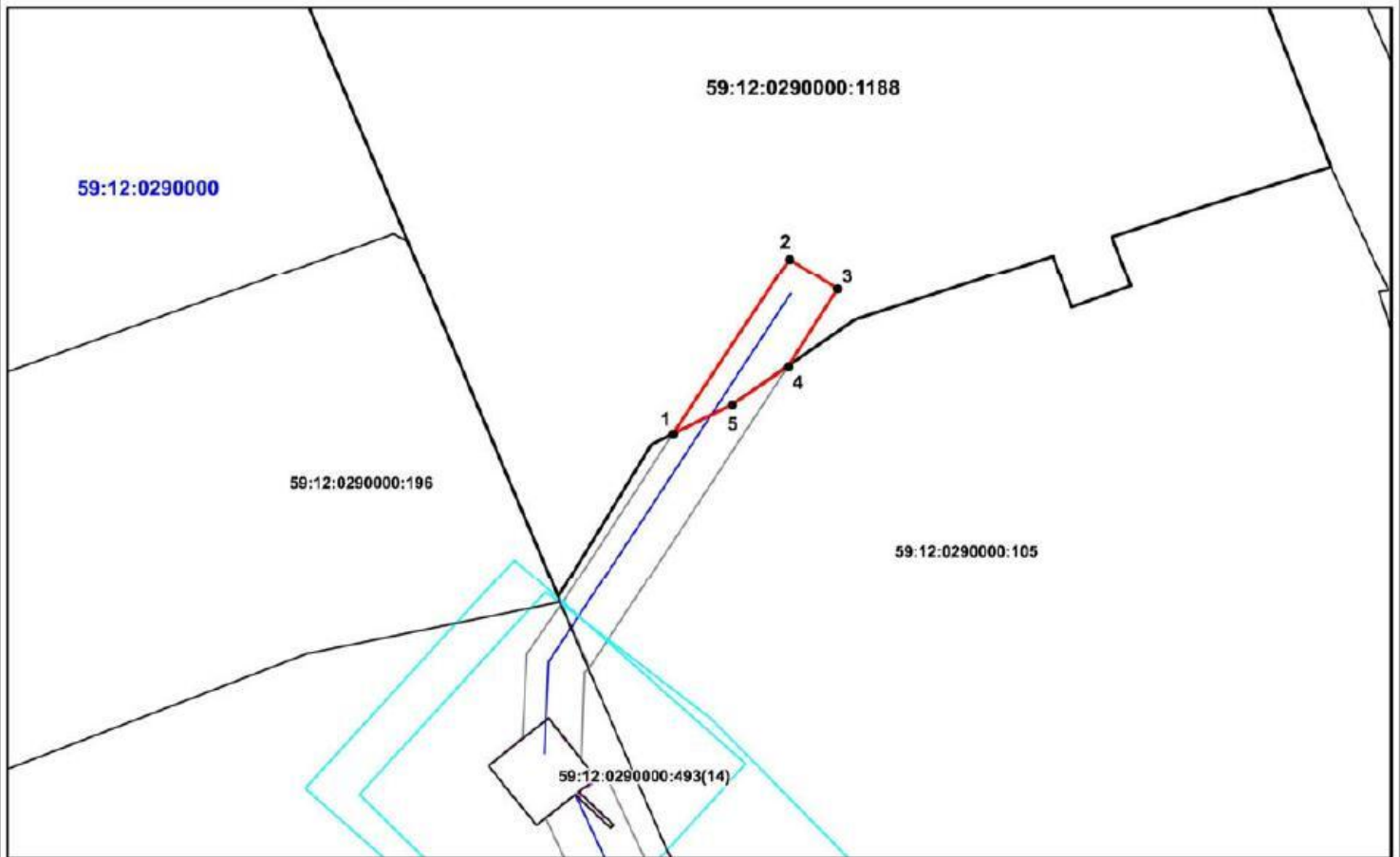
Местоположение: Пермский край, Чайковский район, с.Сосново, ул.Школьная, 36А

Площадь земель или части земельного участка, кв.м: 43

Категория земель: Земли населённых пунктов




Вид разрешенного использования: Для размещения коммуникаций

Обозначение характерных точек границ	Координаты (МСК-59), м	
	X	Y
1	371151,09	1312391,14
2	371163,28	1312399,02
3	371161,10	1312402,38
4	371155,75	1312398,91
5	371153,07	1312395,08
1	371151,09	1312391,14




Масштаб 1:500

Условные обозначения:

-  вновь образованная часть границы земельного участка
-  существующая часть границы, имеющиеся в ГКН сведения о которой достаточны для определения ее местоположения
-  граница кадастрового квартала
-  обозначение ОКС по сведениям ГКН
-  граница населенного пункта
-  зона с особыми условиями использования территорий
-  обозначение территориальной зоны
-  59:12:0290000 номер кадастрового квартала
-  59:12:0290000:1188 номер земельного участка стоящего на ГКУ
-  проектируемая ВЛ
-  проектируемое ППО

Описание границ смежных землепользователей:

- от точки 1 до точки 4 участок с КН 59:12:0290000:1188
- от точки 4 до точки 1 участок с КН 59:12:0290000:105

Заявитель: по доверенности от ОАО "МРСК Урала"  Лимонова Н.Ю.

Инициатор согласования: Муштинкина А.Н. главный специалист

Согласование инициировано: 23.01.2020 11:12

УСИА АЧГО: просим отклонить с обоснованием и указанием реквизитов документов:

- 1) в случае наличия утвержденного проекта межевания территории, в границах которого предполагается размещение объектов инфраструктуры федерального, регионального или муниципального значения;
- 2) в случае, если размещение объекта на землях или земельных участках, предполагаемых к использованию, не соответствует утвержденным правилам землепользования и застройки, правилам благоустройства и содержания территории.

Петровой А.Н.: просим направить решение со схемой предполагаемых к использованию земель заявителю почтой, остальным адресатам (гос.зем.надзор, мун.зем.контроль и в пресс-службу) в течение 3-х дней с даты регистрации - эл.почтой.

ЛИСТ СОГЛАСОВАНИЯ

Тип согласования: **смешанное**

№	ФИО	Срок согласования	Результат согласования	Замечания/Комментарии
Тип согласования: последовательное				
1	Матис О.В.		Согласовано 23.01.2020 12:03	-
2	Зайцев А.Н.		Согласовано 23.01.2020 14:04	-
3	Кузюбердина М.П.		Перенаправлено 23.01.2020 14:40	на проверку
	Сикирицкая Н.О.		Согласовано 23.01.2020 17:16	На указанный земельный участок документация по планировке территории отсутствует.
3.1	Кузюбердина М.П.		Согласовано 23.01.2020 17:29	-
4	Герасимов И.Ф.		Согласовано 24.01.2020 10:58	-
Тип согласования: последовательное				
5	Елькина Л.А		ЭП Подписано 29.01.2020 09:40	-