



АДМИНИСТРАЦИЯ  
ЧАЙКОВСКОГО ГОРОДСКОГО ОКРУГА  
УПРАВЛЕНИЕ  
ЗЕМЕЛЬНО-ИМУЩЕСТВЕННЫХ  
ОТНОШЕНИЙ

ул. Ленина, д. 67/1, г. Чайковский, Пермский край, 617760

Тел/факс: (34241) 4-73-75

E-mail: uzio@chaykovsky.permkrai.ru

ОКПО 35288925 ОГРН 1185958071562

ИНН/КПП 5959002592/595901001

02-01-06-01-97

№ \_\_\_\_\_

На № \_\_\_\_\_ от \_\_\_\_\_

ПАО «Т Плюс»  
143421, Московская область,  
г.о. Красногорск,  
тер. Автодорога Балтия,  
км 26-й, д.5, стр.3, офис 506

Чайковский отдел  
Управления Росреестра  
по Пермскому краю

Правовое управление  
администрации Чайковского  
городского округа

О предоставлении решения

**РЕШЕНИЕ № 781**  
**о размещении объектов**

г. Чайковский,  
Пермский край

12.01.2024

Управление земельно-имущественных отношений администрации Чайковского городского округа, в лице начальника Управления Елькиной Ларисы Александровны, действующей на основании Положения об Управлении земельно-имущественных отношений администрации города Чайковского, утвержденного решением Чайковской городской Думы от 19 декабря 2018 г. № 99,

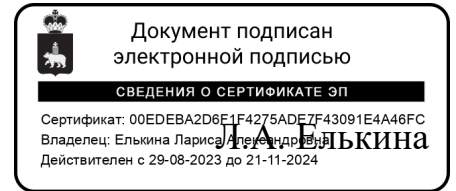
разрешает Публичному акционерному обществу «Т Плюс» (ИНН 6315376946, ОГРН 1056315070350, адрес: 143421, Московская область, г.о. Красногорск, тер. Автодорога Балтия, км 26-й, д.5, стр.3, офис 506, телефон: 89292315629) размещение объекта: «Газопровод давлением до 1,2 Мпа включительно, для размещения которого не требуется разрешение на строительство», на части земельного участка с кадастровым номером 59:12:0510000:2282, из состава земель населенных пунктов, площадью 317 кв.м.,

на срок: бессрочно,

местоположение: Пермский край, г. о. Чайковский, п. Марковский, военный городок 1.

Приложение: схема предполагаемых к использованию земель или части земельного участка








Начальник Управления  
земельно-имущественных отношений  
администрации Чайковского городского округа



# Схема предполагаемых к использованию земель или части земельного участка

Объект: "Строительство ГПУ "Марковский" г.Чайковский"  
 Место расположение: Пермский край, г.Чайковский, п. Марковский, военный городок 1  
 Площадь земель или части земельного участка, кв.м.: 317  
 Категория земель: земли населенных пунктов  
 Вид разрешенного использования: -  
 Описание границ смежных землепользователей:  
 От точки н1 до точки н2 - земельный участок с кадастровым номером 59:12:0510000:2439  
 От точки н3 до точки н4 - земельный участок с кадастровым номером 59:12:0510000:2282

## Условные обозначения:

-  - предполагаемый участок земель, на которых планируется размещение объекта
-  - границы и номер земельного участка, сведения о которых внесены в ЕГРН
-  - границы и номер объекта капитального строительства, сведения о которых внесены в ЕГРН
-  - обозначение запрашиваемого земельного участка
-  - характеристическая точка границ земель или части земельного участка
-  - наружные сети теплоснабжения, сведения о которых внесены в ЕГРН
-  - наружные сети горячего водоснабжения, сведения о которых внесены в ЕГРН
- 59:12:0510000 - номер кадастрового квартала

## Каталог координат, м

| № точки границы | X         | Y          |
|-----------------|-----------|------------|
| н1              | 363812.24 | 1283155.38 |
| н2              | 363800.81 | 1283196.81 |
| н3              | 363793.73 | 1283194.84 |
| н4              | 363805.07 | 1283153.46 |



Масштаб 1:500

Заявитель:

МП (для юридических лиц и индивидуальных предпринимателей)

(подпись, расшифровка подписи)

Составлено

Взят инв. №

Подпись и дата

Инв. № подл.