



**УПРАВЛЕНИЕ
ЗЕМЕЛЬНО-ИМУЩЕСТВЕННЫХ
ОТНОШЕНИЙ АДМИНИСТРАЦИИ
ГОРОДА ЧАЙКОВСКОГО**

ул. Ленина, д. 67/1, г. Чайковский
Пермский край, 617760

Тел/факс: (34241) 4-41-57

E-mail: chaikkui2015@yandex.ru

ОКПО 35288925, ОГРН 1185958071562

ИНН/КПП 5959002592/595901001

18.04.2019 № 241-02-01-06.1-54исх

Приуральский филиал
АО «Ростехинвентаризация –
Федеральное БТИ»

ул.Окулова, д.75, корпус 1,
г. Пермь, 614068

На № _____ от _____

О предоставлении решения

**РЕШЕНИЕ № 84
о размещении объектов**

г. Чайковский
Пермский край

08 апреля 2019 года

Управление земельно-имущественных отношений администрации города Чайковского, в лице начальника Управления Елькиной Ларисы Александровны, действующей на основании Положения об Управлении земельно-имущественных отношений администрации города Чайковского, утвержденного решением Чайковской городской Думой от 19 декабря 2018 года № 99,

разрешает **Акционерному обществу «Газпром газораспределение Пермь»** (ИНН 5902183841, ОГРН 1025900512670, адрес: 614000, г.Пермь, ул.Петропавловская, 43, телефон: 8 (342) 218 11 00, e-mail: ugaz@ugaz.ru)

размещение объекта: **«Газопровод давлением до 0,6 Мпа включительно, для размещения которого не требуется разрешение на строительство»**, на землях, государственная собственность на которые не разграничена, из состава земель населенных пунктов, площадью 15 кв.м, на срок: до 07 апреля 2020 года,

местоположение: Пермский край, г. Чайковский, ул. Большевистская, к дому №1 Б, кадастровый номер квартала 59:12:0010730.

Решение № 406 о размещении объектов от 11 мая 2018 г. считать недействительным.

Приложение: схема предполагаемых к использованию земель или части земельного участка.

Начальник Управления
земельно-имущественных отношений



Л.А. Елькина

Муцинкина А.Н.
44339



Схема предполагаемых к использованию земель или части земельного участка

Объект: Газопровод давлением до 0,6 Мпа, для размещения которого не требуется разрешения на строительство

Местоположение: расположенных по адресу: Пермский край, г. Чайковский,
ул. Большевикская, к дому №1Б

Каталог координат, м

Площадь земель, кв.м.: 15

и части земельного участка, кв.м.: 42

Категория земель: земли населенных пунктов

Вид разрешенного использования: -

Описание границ смежных землепользователей:

От точки н1 до точки н2 - земельный участок с кадастровым номером 59:12:0000000:13367

От точки н2 до точки н5 - земельный участок с кадастровым номером 59:12:0000000:20230

От точки н5 до точки н6 - земли общего пользования

От точки н6 до точки н7 - земельный участок с кадастровым номером 59:12:0010730:53


От точки н7 до точки н1 - земельный участок с кадастровым номером 59:12:0000000:13367

№ точки границы	X	Y
н1	376827.95	1288435.40
н2	376826.15	1288437.77
н3	376817.34	1288441.37
н4	376815.82	1288437.67
н5	376823.80	1288434.41
н1	376827.95	1288435.40
н5	376823.80	1288434.41
н6	376829.52	1288432.08
н7	376833.53	1288432.80
н1	376827.95	1288435.40
н5	376823.80	1288434.41


Условные обозначения:



- предполагаемый участок земель, на которых планируется размещение объекта



- границы и номер земельного участка, сведения о которых внесены в ГКН



- границы и номер объекта капитального строительства, сведения о которых внесены в ГКН



- зоны с особыми условиями использования территории, сведения о которых внесены в ГКН



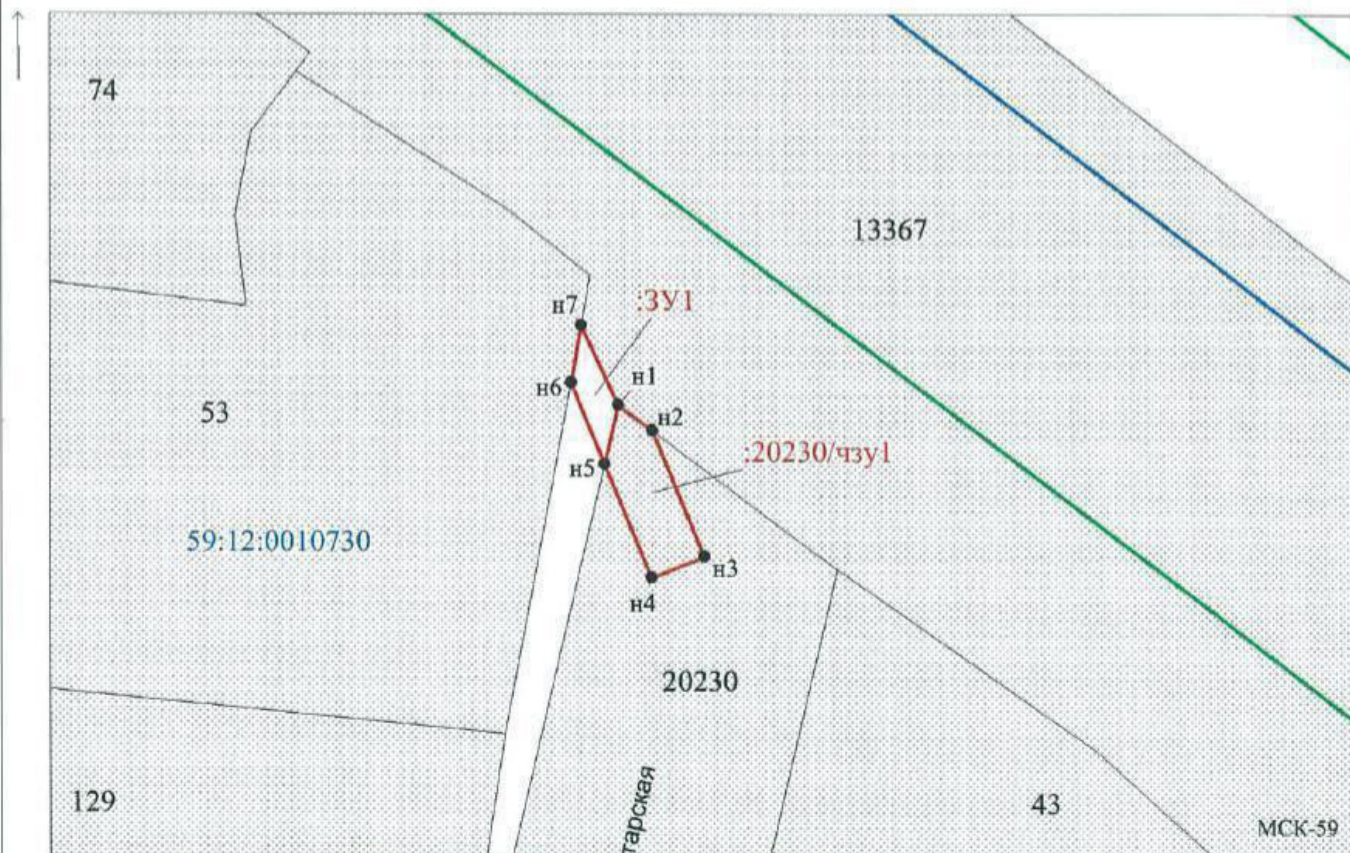
- обозначение запрашиваемого земельного участка



- характерная точка границ земель или части земельного участка

С - граница кадастрового квартала

59:12:0010730 - номер кадастрового квартала



Масштаб 1:500

Заявитель: Захарова Е.Л. / Захарова Е.Л.
МП (подпись, расшифровка подписи)

(для юридических лиц и индивидуальных предпринимателей)

