



**УПРАВЛЕНИЕ
ЗЕМЕЛЬНО-ИМУЩЕСТВЕННЫХ
ОТНОШЕНИЙ АДМИНИСТРАЦИИ
ГОРОДА ЧАЙКОВСКОГО**

ул. Ленина, д. 67/1, г. Чайковский
Пермский край, 617760
Тел/факс: (34241) 4-41-57
E-mail: chaikkui2015@yandex.ru
ОКПО 35288925, ОГРН 1185958071562
ИНН/КПП 5959002592/595901001

18.04.2019 № 241-02-01-06.1-47исх

На № _____ от _____

О предоставлении решения

Приуральский филиал
АО «Ростехинвентаризация –
Федеральное БТИ»

ул.Окулова, д.75, корпус 1,
г. Пермь, 614068

**РЕШЕНИЕ № 74
о размещении объектов**

г. Чайковский
Пермский край

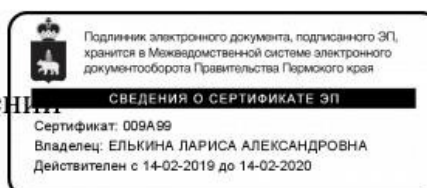
08 апреля 2019 года

Управление земельно-имущественных отношений администрации города Чайковского, в лице начальника Управления Елькиной Ларисы Александровны, действующей на основании Положения об Управлении земельно-имущественных отношений администрации города Чайковского, утвержденного решением Чайковской городской Думой от 19 декабря 2018 года № 99,

разрешает **Акционерному обществу «Газпром газораспределение Пермь»** (ИНН 5902183841, ОГРН 1025900512670, адрес: 614000, г.Пермь, ул.Петропавловская, 43, телефон: 8 (342) 218 11 00, e-mail: ugaz@ugaz.ru) размещение объекта: **«Газопровод давлением до 0,6 Мпа включительно, для размещения которого не требуется разрешение на строительство»**, на часть земельного участка с кадастровым номером: **59:12:0000000:20092**, государственная собственность на который не разграничена, из состава земель населенных пунктов, площадью **15 кв.м**, на срок: **до 07 апреля 2020 года**, местоположение: **Пермский край, г. Чайковский, с. Сосново, ул. Первомайская, к дому №44.**

Приложение: схема предполагаемых к использованию земель или части земельного участка.

Начальник Управления
земельно-имущественных отношений



Л.А. Елькина

Муштинкина А.Н.
44339



Схема предполагаемых к использованию земель или части земельного участка

Объект: Газопровод давлением до 0,6 Мпа, для размещения которого не требуется разрешения на строительство

Местоположение: расположенных по адресу: Пермский край, Чайковский район,
с. Сосново, ул. Первомайская, к дому №44

Площадь земель, кв.м.: 7

и части земельного участка, кв.м.: 15

Категория земель: земли населенных пунктов

Вид разрешенного использования: -

Описание границ смежных землепользователей:

От точки н5 до точки н2 - земли общего пользования

От точки н2 до точки н1 - земельный участок

с кадастровым номером 59:12:0000000:20092

От точки н1 до точки н6 - земли общего пользования

От точки н6 до точки н5 - земельный участок

с кадастровым номером 59:12:0290000:372

Каталог координат, м

№ точки границы	X	Y
н1	369440.60	1313320.33
н2	369443.95	1313318.14
н3	369446.00	1313321.31
н4	369442.63	1313323.48
н1	369440.60	1313320.33
н5	369443.05	1313316.76
н2	369443.95	1313318.14
н1	369440.60	1313320.33
н6	369439.65	1313318.86
н5	369443.05	1313316.76


Условные обозначения:



- предполагаемый участок земель, на которых планируется размещение объекта



- границы и номер земельного участка, сведения о которых внесены в ГКН



- границы и номер объекта капитального строительства, сведения о которых внесены в ГКН



- граница кадастрового квартала



- зоны с особыми условиями использования территории, сведения о которых внесены в ГКН

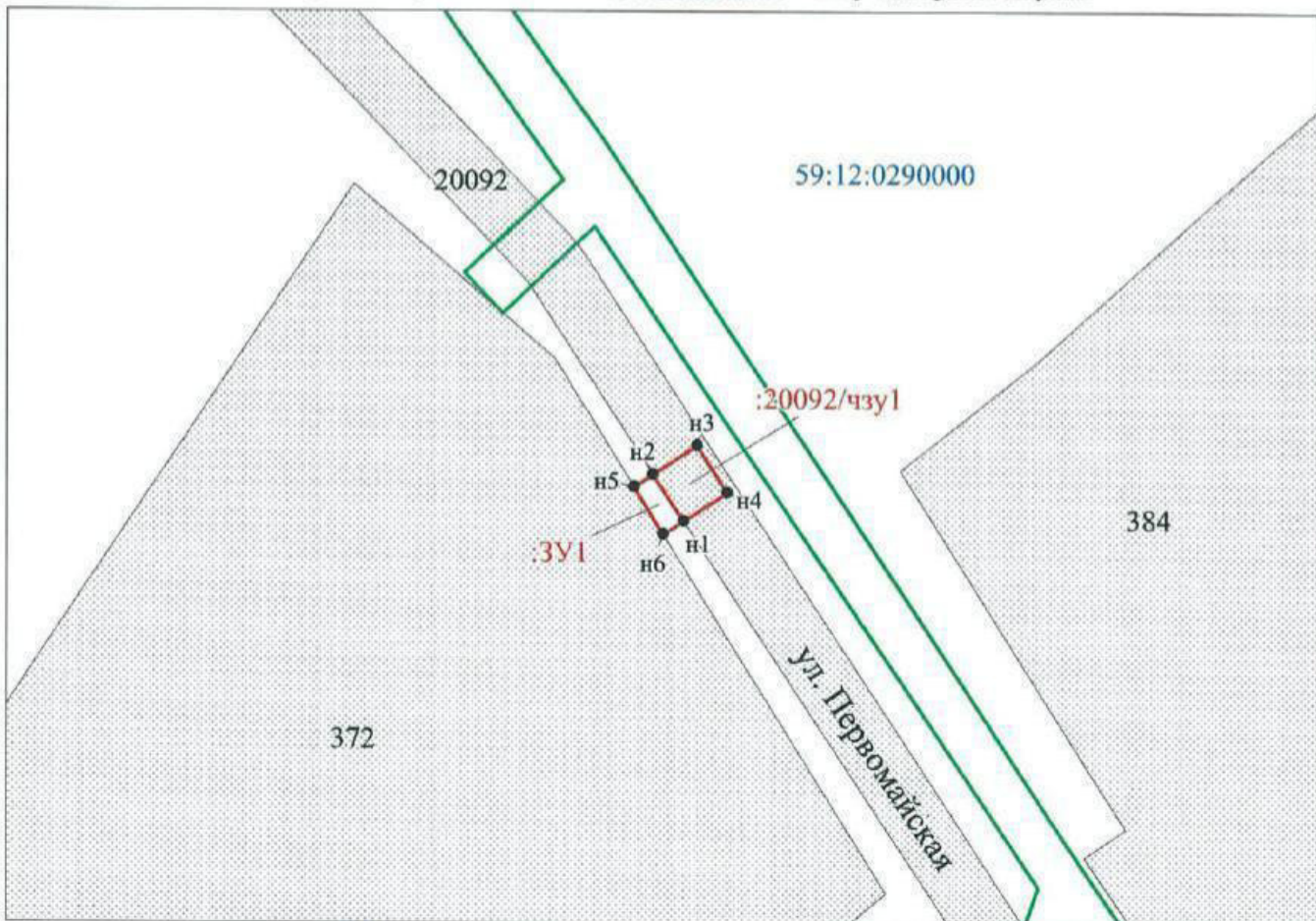
:ЗУ1

- обозначение запрашиваемого земельного участка

• н1

- характерная точка границ земель или части земельного участка

59:12:0290000 - номер кадастрового квартала



Заявитель: МПА / Захарова Е. Л.

МП

(подпись, расшифровка подписи)

Масштаб 1:500

(для юридических лиц

и индивидуальных предпринимателей)

