



**УПРАВЛЕНИЕ
ЗЕМЕЛЬНО-ИМУЩЕСТВЕННЫХ
ОТНОШЕНИЙ АДМИНИСТРАЦИИ
ЧАЙКОВСКОГО ГОРОДСКОГО ОКРУГА**

ул. Ленина, д. 67/1, г. Чайковский
Пермский край, 617764
Тел/факс: (34241) 4-73-75
E-mail: chaikkui2015@yandex.ru
ОКПО 35288925, ОГРН 1185958071562
ИНН/КПП 5959002592/595901001

№ _____
На № 241-02-01-06.1-2014вх от 01.10.2019

О предоставлении решения

Приуральский филиал
АО «Ростехинвентаризация –
Федеральное БТИ»
ул.Окулова, д.75, корпус 1,
г. Пермь, 614068

Чайковский отдел
Управления Росреестра
по Пермскому краю
16@r59.rosreestr.ru

Управление ФИЭР администрации
Чайковского городского округа
finupr@tchaik.ru

Пресс-служба
администрации Чайковского
городского округа
sos2@tchaik.ru

**РЕШЕНИЕ № 306
о размещении объектов**

г. Чайковский,
Пермский край

7 октября 2019 г.

Управление земельно-имущественных отношений администрации Чайковского городского округа, в лице начальника Управления Елькиной Ларисы Александровны, действующей на основании Положения об Управлении земельно-имущественных отношений администрации города Чайковского, утвержденного решением Чайковской городской Думой от 19 декабря 2018 г. № 99,
разрешает Акционерному обществу «Газпром газораспределение Пермь» (ИНН 5902183841, ОГРН 1025900512670, адрес: 614000, г.Пермь, ул.Петропавловская, 43, телефон: 8 (342) 218 11 00, e-mail: ugaz@ugaz.ru) размещение объекта: «Газопровод давлением до 0,6 Мпа включительно, для размещения которого не требуется разрешение на строительство», на землях, государственная собственность на которые не разграничена, из состава земель населенных пунктов, площадью 217 кв.м,



на срок: **до 6 октября 2020 года,**

местоположение: **Пермский край, г.Чайковский, ул.Речная, к дому № 72/1.**

Приложение: **схема предполагаемых к использованию земель или части земельного участка.**

Начальник Управления
земельно-имущественных отношений
администрации Чайковского городского округа

Л.А. Елькина

Схема предполагаемых к использованию земель или части земельного участка

Объект: Газопровод давлением до 0,6 Мпа, для размещения которого не требуется разрешения на строительство

Местоположение: расположенных по адресу: Пермский край, г. Чайковский,
ул. Речная, к дому №72/1

Каталог координат, м

Площадь земель или части земельного участка, кв.м.: 217

Категория земель: земли населенных пунктов

Вид разрешенного использования: -

Описание границ смежных землепользователей:

От точки н1 до точки н3 - земельный участок с кадастровым номером 59:12:0010621:73



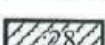




От точки н3 до точки н5 - земли общего пользования

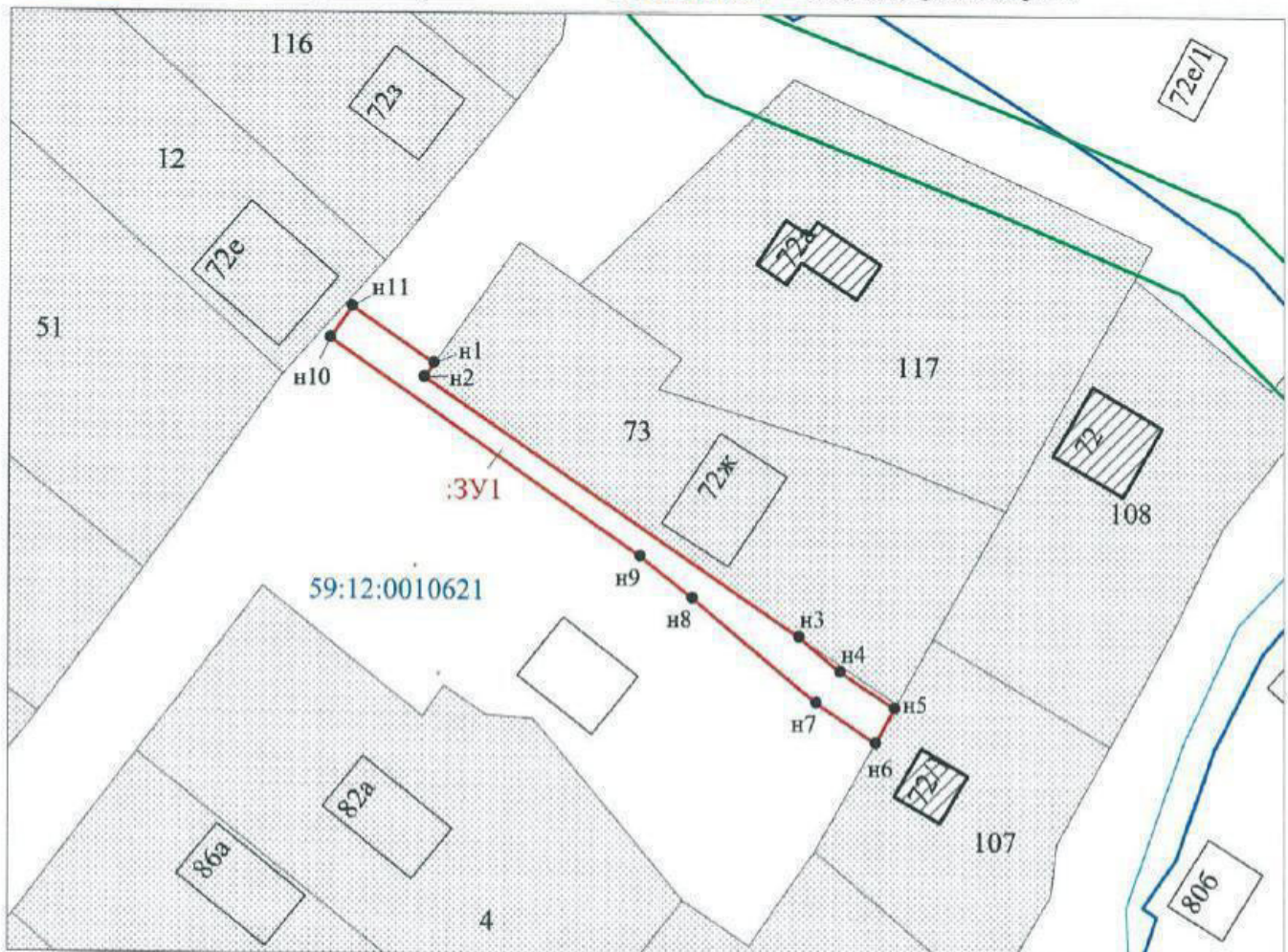
От точки н5 до точки н6 - земельный участок с кадастровым номером 59:12:0010621:107

От точки н6 до точки н1 - земли общего пользования

№ точки границы	X	Y
н1	376788.70	1286714.96
н2	376787.29	1286713.97
н3	376760.83	1286752.58
н4	376757.30	1286756.80
н5	376753.54	1286762.36
н6	376750.02	1286760.39
н7	376754.11	1286754.38
н8	376764.76	1286741.64
н9	376769.01	1286736.20
н10	376791.27	1286704.29
н11	376794.55	1286706.57
н1	376788.70	1286714.96

Условные обозначения:

-  - предполагаемый участок земель, на которых планируется размещение объекта
-  :1 - границы и номер земельного участка, сведения о которых внесены в ГКН
-  :28 - границы и номер объекта капитального строительства, сведения о которых внесены в ГКН
-  - граница кадастрового квартала
-  59.32.2.857 - зоны с особыми условиями использования территории, сведения о которых внесены в ГКН
-  :ЗУ1 - обозначение запрашиваемого земельного участка
-  н1 - характерная точка границ земель или части земельного участка
- 59:12:0010621 - номер кадастрового квартала



Масштаб 1:700

Заявитель: МПУ / Захарова Е. Л.
(подпись, расшифровка подписи)

(для юридических лиц
и индивидуальных предпринимателей)

