

**УПРАВЛЕНИЕ  
ЗЕМЕЛЬНО-ИМУЩЕСТВЕННЫХ  
ОТНОШЕНИЙ АДМИНИСТРАЦИИ  
ЧАЙКОВСКОГО ГОРОДСКОГО ОКРУГА**

ул. Ленина, д. 67/1, г. Чайковский

Пермский край, 617764

Тел/факс: (34241) 4-73-75

E-mail: chaikkui2015@yandex.ru

ОКПО 35288925, ОГРН 1185958071562

ИНН/КПП 5959002592/595901001

18.09.2019 № 241-02-01-06.1-717исх

АО «Газпром газораспределение  
Пермь»

ул. Петропавловская, 43,  
г. Пермь, 614000

На № \_\_\_\_\_ от \_\_\_\_\_

О предоставлении решения

**РЕШЕНИЕ № 288  
о размещении объектов**

г. Чайковский  
Пермский край

12 сентября 2019 года

Управление земельно-имущественных отношений администрации Чайковского городского округа, в лице начальника Управления Елькиной Ларисы Александровны, действующей на основании Положения об Управлении земельно-имущественных отношений администрации Чайковского городского округа, утвержденного решением Чайковской городской Думы от 19 декабря 2018 года № 99,

разрешает Акционерному обществу «Газпром газораспределение Пермь» (ИНН 5902183841, ОГРН 1025900512670, адрес: 614000, г.Пермь, ул.Петропавловская, 43, телефон: 8 (342) 218 11 00, e-mail: [ugaz@ugaz.ru](mailto:ugaz@ugaz.ru)) размещение объекта: «Газопровод давлением до 0,6 Мпа включительно, для размещения которого не требуется разрешение на строительство», на землях, государственная собственность на которые не разграничена, из состава земель населенных пунктов, площадью 16 кв.м, на срок: до 11 сентября 2020 года, местоположение: Пермский край, г. Чайковский, с. Сосново, ул. Советская, к дому № 55/2, кадастровый номер квартала 59:12:0290000.

Приложение: схема предполагаемых к использованию земель или части земельного участка.

Начальник Управления  
земельно-имущественных отношений  
администрации Чайковского городского округа

 Л.А. Елькина

Мушинкина  
4-43-39

## Схема предполагаемых к использованию земель или части земельного участка

Объект: Газопровод давлением до 0,6 Мпа, для размещения которого не требуется разрешения на строительство

Местоположение: расположенных по адресу: Пермский край, Чайковский р-он,  
с. Сосново, ул. Советская, к дому №55/2

Площадь земель, кв.м.: 16

и части земельного участка, кв.м.: -

Категория земель: земли населенных пунктов

Вид разрешенного использования: -

Описание границ смежных землепользователей:

От точки н4 до точки н1 - земельный участок  
с кадастровым номером 59:12:0000000:20092

От точки н1 до точки н2 - земли общего пользования

От точки н2 до точки н3 - земельный участок  
с кадастровым номером 59:12:0290000:226

От точки н3 до точки н4 - земли общего пользования


Каталог координат, м

| № точки границы | X         | Y          |
|-----------------|-----------|------------|
| н1              | 370076.93 | 1312963.87 |
| н2              | 370079.57 | 1312967.31 |
| н3              | 370075.84 | 1312969.04 |
| н4              | 370073.68 | 1312966.23 |
| н1              | 370076.93 | 1312963.87 |


### Условные обозначения:



- предполагаемый участок земель,  
на которых планируется размещение объекта



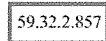
- границы и номер земельного участка,  
сведения о которых внесены в ГКН



- границы и номер объекта капитального  
строительства, сведения о которых внесены в ГКН



- граница кадастрового квартала



- зоны с особыми условиями использования  
территории, сведения о которых внесены в ГКН

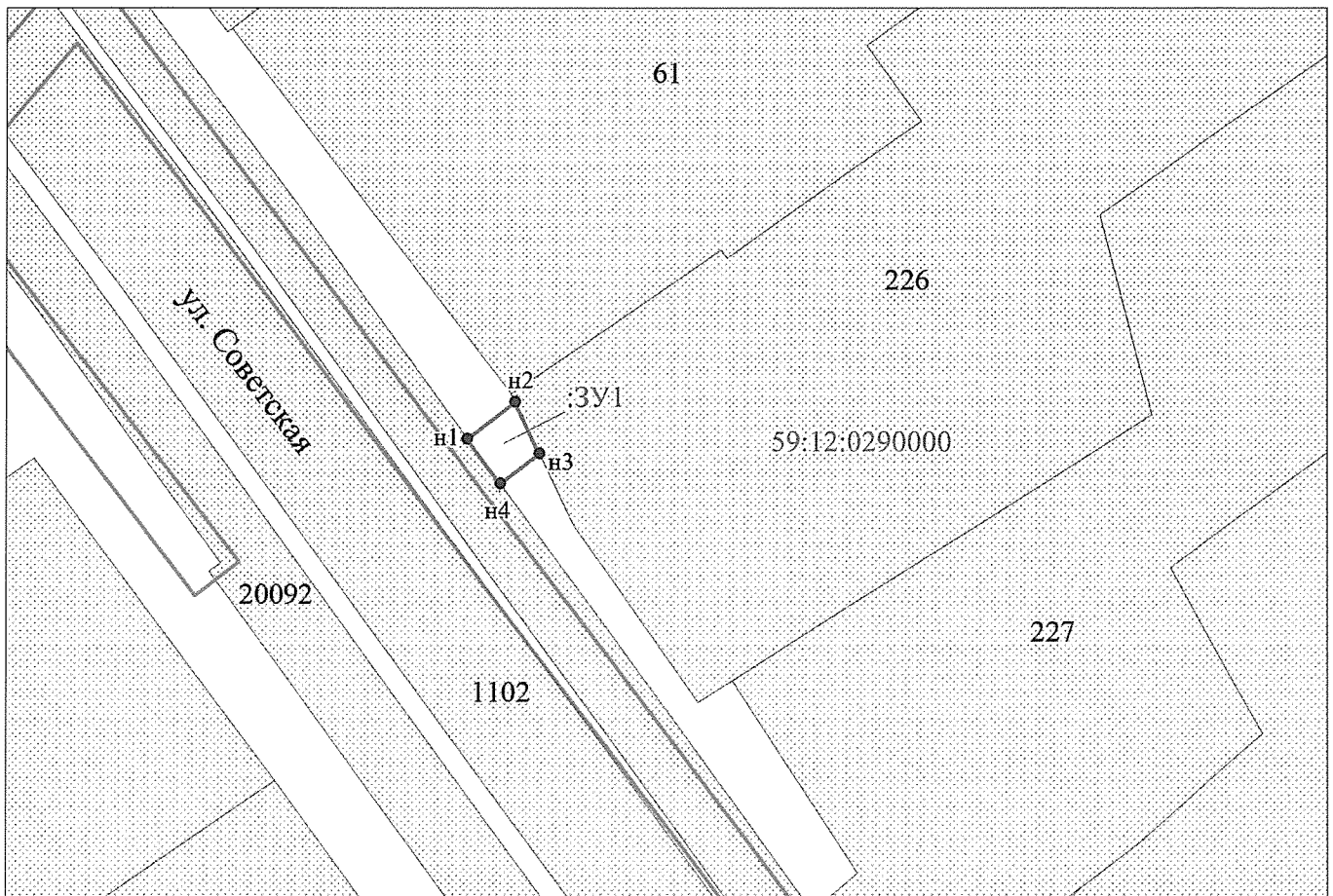
:ЗУ1

- обозначение запрашиваемого земельного участка

• н1

- характерная точка границ земель или части  
земельного участка

59:12:0290000 - номер кадастрового квартала



Заявитель: \_\_\_\_\_

МП

*Захарова*

/ Захарова Е. Л.

(подпись, расшифровка подписи)

Масштаб 1:500

(для юридических лиц  
и индивидуальных предпринимателей)