



**УПРАВЛЕНИЕ
ЗЕМЕЛЬНО-ИМУЩЕСТВЕННЫХ
ОТНОШЕНИЙ АДМИНИСТРАЦИИ
ЧАЙКОВСКОГО ГОРОДСКОГО ОКРУГА**

ул. Ленина, д. 67/1, г. Чайковский

Пермский край, 617764

Тел/факс: (34241) 4-73-75

E-mail: chaikkui2015@yandex.ru

ОКПО 35288925, ОГРН 1185958071562

ИНН/КПП 5959002592/595901001

05.09.2019 № 241-02-01-06.1-624исх

АО «Газпром газораспределение
Пермь»

ул. Петропавловская, 43,
г. Пермь, 614000

На № _____ от _____

О предоставлении решения

**РЕШЕНИЕ № 250
о размещении объектов**

г. Чайковский
Пермский край

28 августа 2019 года

Управление земельно-имущественных отношений администрации Чайковского городского округа, в лице и. о. начальника Управления Глуховой Натальи Викторовны, действующей на основании Положения об Управлении земельно-имущественных отношений администрации Чайковского городского округа, утвержденного решением Чайковской городской Думы от 19 декабря 2018 года № 99, распоряжения администрации Чайковского городского округа от 30 июля 2019 № 589-л «О возложении обязанностей»,

разрешает Акционерному обществу «Газпром газораспределение Пермь» (ИНН 5902183841, ОГРН 1025900512670, адрес: 614000, г.Пермь, ул.Петропавловская, 43, телефон: 8 (342) 218 11 00, e-mail: ugaz@ugaz.ru) размещение объекта: «Газопровод давлением до 0,6 Мпа включительно, для размещения которого не требуется разрешение на строительство», на землях, государственная собственность на которые не разграничена, из состава земель населенных пунктов, площадью 637 кв.м, на срок: до 27 августа 2020 года, местоположение: Пермский край, г. Чайковский, с. Фоки, ул. Заречная, к дому № 38-1, кадастровый номер квартала 59:12:0390005.

Приложение: схема предполагаемых к использованию земель или части земельного участка.

И. о. начальника Управления
земельно-имущественных отношений
администрации Чайковского городского округа

Н.В. Глухова

Схема предполагаемых к использованию земель или части земельного участка

Объект: газопровод давлением до 0,6 Мпа включительно, для размещения которого не требуется разрешения на строительство

Местоположение: расположенных по адресу: Пермский край, Чайковский р-он, с. Фоки, ул. Заречная, к дому №38, кв.1

Площадь земель или части земельного участка, кв.м.: 637

Категория земель: земли населенных пунктов

Вид разрешенного использования: -

Описание границ смежных землепользователей:





От точки н1 до точки н2 - земельный участок с кадастровым номером 59:12:0390005:58





От точки н2 до точки н1 - земли общего пользования

Каталог координат, м

№ точки границы	X	Y
н1	369639.08	1299533.36
н2	369642.99	1299534.24
н3	369642.35	1299536.95
н4	369744.07	1299560.71
н5	369788.86	1299571.07
н6	369787.96	1299574.97
н7	369743.17	1299564.61
н8	369635.59	1299539.47
н9	369636.51	1299535.57
н10	369638.45	1299536.03
н1	369639.08	1299533.36

Условные обозначения:

-  - предполагаемый участок земель, на которых планируется размещение объекта
-  :1 - границы и номер земельного участка, сведения о которых внесены в ГКН
-  28 - границы и номер объекта капитального строительства, сведения о которых внесены в ГКН
-  - граница кадастрового квартала

-  59.32.2.857 - зоны с особыми условиями использования территории, сведения о которых внесены в ГКН
-  :ЗУ1 - обозначение запрашиваемого земельного участка
-  н1 - характерная точка границ земель или части земельного участка
-  59:12:0390005 - номер кадастрового квартала



Заявитель: _____ / Захарова Е. Л.
 (подпись, расшифровка подписи)
 МП
 (для юридических лиц и индивидуальных предпринимателей)

Масштаб 1:700