



**УПРАВЛЕНИЕ
ЗЕМЕЛЬНО-ИМУЩЕСТВЕННЫХ
ОТНОШЕНИЙ АДМИНИСТРАЦИИ
ЧАЙКОВСКОГО ГОРОДСКОГО ОКРУГА**

ул. Ленина, д. 67/1, г. Чайковский

Пермский край, 617764

Тел/факс: (34241) 4-73-75

E-mail: chaikkui2015@yandex.ru

ОКПО 35288925, ОГРН 1185958071562

ИНН/КПП 5959002592/595901001

14.12.2020 № 241-02-01-06.1-1580исх

На № _____ от _____

О предоставлении решения

ООО «Чайковская текстильная
Компания»

ул. Речная, д. 1,

г. Чайковский

Чайковский отдел
Управления Росреестра
по Пермскому краю

Правовое управление
администрации Чайковского
городского округа

Пресс-служба
администрации Чайковского
городского округа

**РЕШЕНИЕ № 235
о размещении объектов**

г. Чайковский,
Пермский край

11 декабря 2020г.

Управление земельно-имущественных отношений администрации Чайковского городского округа, в лице начальника Управления Елькиной Ларисы Александровны, действующей на основании Положения об Управлении земельно-имущественных отношений администрации города Чайковского, утвержденного решением Думой Чайковского городского округа от 19 декабря 2018 г. № 99,

разрешает ООО «Чайковская Текстильная Компания» (ИНН 5920015180, ОГРН 1025902031760, адрес: 617766, г. Чайковский, ул. Речная, д. 1, телефон: 8 (34241) 7 76 00, e-mail: info@textile.ru) размещение объекта: «Объекты, предназначенные для обеспечения пользования недрами, для размещения которых не требуется разрешения на строительство», на часть земельного участка с кадастровым номером 59:12:0000000:478, из состава земель населенных пунктов, площадью 4 кв.м, на срок: до 24 июля 2025 года,



местоположение: **Пермский край, г. Чайковский, ул. Речная, 1.**

Приложение: **схема предполагаемых к использованию земель или части земельного участка.**

Начальник Управления
земельно-имущественных отношений
администрации Чайковского городского округа



Л.А. Елькина

Схема предполагаемых к использованию земель или части земельного участка

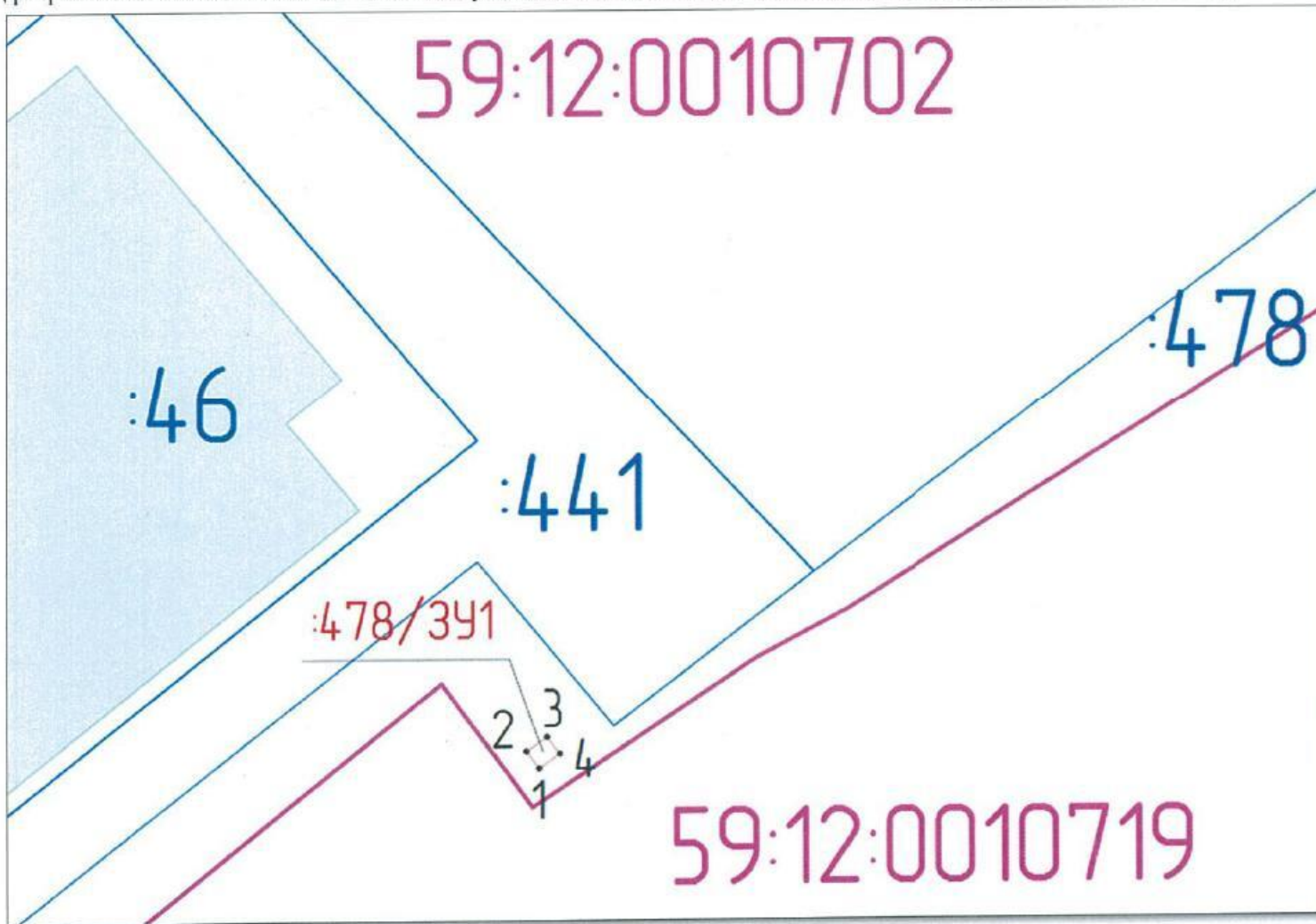
Объект: Скважина №3266 (буровая скважина №6)

Местоположение: Пермский край, г. Чайковский, по ул. Речная 1

Площадь земель или части земельного участка: 4 м²

Категория земель: населенных пунктов

Вид разрешенного использования: 3.1. Коммунальное обслуживание (Скважина №3266 (буровая скважина №6))



Каталог координат (МСК - 59)		
Учетный номер части земельного участка 59:12:0000000:478/3У1		
№	X	Y
1	377 530,29	1 288 346,09
2	377 531,81	1 288 344,98
3	377 533,11	1 288 346,77
4	377 531,58	1 288 347,88

Описание границ смежных землепользователей	
1-2-3-4	59:12:0000000:478 (59:12:0010702:21) земельный участок неразграниченной муниципальной собственности

М 1:500

Условные обозначения

- граница кадастрового квартала
- граница земельного участка по сведениям ЕГРН
- надпись номера вновь образованной точки
- граница вновь образованного земельного участка

:478/3У1 номер образованной части земельного участка
Заявитель. Директор ООО СЧТК

Заявитель



М.В. Митынов/



Выписка из Единого государственного реестра недвижимости об объекте недвижимости

Сведения о характеристиках объекта недвижимости

На основании запроса от 28.05.2020, поступившего на рассмотрение 28.05.2020, сообщаем, что согласно записям Единого государственного реестра недвижимости:

Раздел 1 Лист 1

Земельный участок	
вид объекта недвижимости	
Лист №1 Раздел 1	Всего листов раздела 1: 4
Всего разделов: 7	
Всего листов выписки: 42	
29 мая 2020г. № КУВИ-002/2020-1681076	
Кадастровый номер:	59:12:0000000:478(Единое землепользование)
Номер кадастрового квартала:	59:12:0000000
Дата присвоения кадастрового номера:	11.01.2008
Ранее присвоенный государственный учетный номер:	данные отсутствуют
Адрес (местоположение):	Местоположение установлено относительно ориентира, расположенного за пределами участка. Почтовый адрес ориентира: Пермский край, г. Чайковский, ул. Речная, 1.
Площадь, м2:	119923.5 +/- 242
Кадастровая стоимость, руб.:	100359180.21
Кадастровые номера расположенных в пределах земельного участка объектов недвижимости:	59:12:0000000:20839
Кадастровые номера объектов недвижимости, из которых образован объект недвижимости:	59:12:0000000:440
Кадастровые номера образованных объектов недвижимости:	59:12:0010702:116, 59:12:0010702:28, 59:12:0010702:59, 59:12:0010702:88, 59:12:0010719:13
Категория земель:	Земли населенных пунктов
Виды разрешенного использования:	Земельные участки промышленных предприятий
Сведения о кадастровом инженерере:	данные отсутствуют
Сведения о лесах, водных объектах и об иных природных объектах, расположенных в пределах земельного участка:	данные отсутствуют
Сведения о том, что земельный участок полностью или частично расположен в границах зоны с особыми условиями использования территории или территории объекта культурного наследия:	данные отсутствуют
Сведения о том, что земельный участок расположен в границах особой экономической зоны, территории опережающего социально-экономического развития, зоны территориального развития в Российской Федерации, игровой зоны:	данные отсутствуют

полное наименование должности	подпись	инициалы, фамилия
-------------------------------	---------	-------------------

М.П.



Земельный участок			
вид объекта недвижимости			
Лист №2 Раздел 1	Всего листов раздела 1: 4	Всего разделов: 7	Всего листов выписки: 42
29 мая 2020г. № КУВИ-002/2020-1681076			
Кадастровый номер:		59:12:0000000:478(Единое землепользование)	
Сведения о том, что земельный участок расположен в границах особо охраняемой природной территории, охотничьих угодий, лесничеств, лесопарков:	данные отсутствуют		
Сведения о результатах проведения государственного земельного надзора:	данные отсутствуют		
Сведения о расположении земельного участка в границах территории, в отношении которой утвержден проект межевания территории:	данные отсутствуют		
Условный номер земельного участка:	данные отсутствуют		
Сведения о принятии акта и (или) заключении договора, предусматривающих предоставление в соответствии с земельным законодательством исполнительным органом государственной власти или органом местного самоуправления, находящегося в государственной или муниципальной собственности земельного участка для строительства наемного дома социального использования или наемного дома коммерческого использования:	данные отсутствуют		
Сведения о том, что земельный участок или земельные участки образованы на основании решения об изъятии земельного участка и (или) расположенного на нем объекта недвижимости для государственных или муниципальных нужд:	данные отсутствуют		
Сведения о том, что земельный участок образован из земель или земельного участка, государственная собственность на которые не разграничена:	данные отсутствуют		
Сведения о наличии земельного спора о местоположении границ земельных участков:	данные отсутствуют		
Статус записи об объекте недвижимости:	Сведения об объекте недвижимости имеют статус "актуальные, ранее учтенные"		
Особые отметки:	К		

полное наименование должности	подпись	инициалы, фамилия
-------------------------------	---------	-------------------

М.П.



Земельный участок			
вид объекта недвижимости			
Лист №3 Раздел 1	Всего листов раздела 1: 4	Всего разделов: 7	Всего листов выписки: 42
29 мая 2020г. № КУВИ-002/2020-1681076			
Кадастровый номер:		59:12:0000000:478(Единое землепользование)	
		<p>адастровые номера обособленных (условных) участков, входящих в единое землепользование и их площади: 59:12:0010702:18 - 29413.8 кв.м, 59:12:0010702:19 - 47746.2 кв.м, 59:12:0010702:20 - 6644.3 кв.м, 59:12:0010702:21 - 8264.7 кв.м, 59:12:0010702:22 - 20279.4 кв.м, 59:12:0010719:5 - 6882.49 кв.м, 59:12:0010719:6 - 713.13 кв.м. Посредством данного земельного участка обеспечен доступ к земельному участку (земельным участкам) с кадастровым номером (кадастровыми номерами): 59:12:0010702:116, 59:12:0010702:260, 59:12:0010702:261, 59:12:0010702:59, 59:12:0010702:85, 59:12:0010702:86, 59:12:0010702:88. Из объекта недвижимости образованы объекты недвижимости с кадастровыми номерами: 59:12:0010702:88, сведения о которых носят временный характер. Сведения об ограничениях права на объект недвижимости, обременениях данного объекта, не зарегистрированных в реестре прав, ограничений прав и обременений недвижимого имущества: Вид ограничения (обременения): Прочие ограничения прав и обременения объекта недвижимости; Реквизиты документа-основания: Постановление об утверждении проектов границ и формировании земельных участков от 30.01.2007 № 141 выдан: Администрация Чайковского муниципального района. Вид ограничения (обременения): Прочие ограничения прав и обременения объекта недвижимости. Вид ограничения (обременения): Ограничения прав на земельный участок, предусмотренные статьями 56, 56.1 Земельного кодекса Российской Федерации; Срок действия: с 14.01.2015; Реквизиты документа-основания: Приказ "Об установлении границ водоохранных зон и прибрежных защитных полос Воткинского водохранилища" от 07.07.2014 № 164 выдан: Камское бассейновое водное управление Федерального агентства водных ресурсов. Вид ограничения (обременения): Ограничения прав на земельный участок, предусмотренные статьями 56, 56.1 Земельного кодекса Российской Федерации; Срок действия: с 15.01.2015; Реквизиты документа-основания: Приказ "Об установлении границ водоохранных зон и прибрежных защитных полос Воткинского водохранилища" от 07.07.2014 № 164 выдан: Камское бассейновое водное управление Федерального агентства водных ресурсов. Вид ограничения (обременения): Ограничения прав на земельный участок, предусмотренные статьями 56, 56.1 Земельного кодекса Российской Федерации; Срок действия: с 13.03.2015; Реквизиты документа-основания: Постановление Правительства РФ от 24.02.2009 N 160(ред. от 26.08.2013) "О порядке установления охранных зон объектов электросетевого хозяйства и особых условий использования земельных участков, расположенных в границах таких зон" от 24.02.2009 № 160. Вид ограничения (обременения): Ограничения прав на земельный участок, предусмотренные статьями 56, 56.1 Земельного кодекса Российской Федерации; Срок действия: с 02.09.2015; Реквизиты документа-основания: Постановление «О порядке установления охранных зон объектов электросетевого хозяйства и особых условий использования земельных участков, расположенных в границах таких зон» от 24.02.2009 № 160 выдан: Правительство РФ. Вид ограничения (обременения): Ограничения прав на земельный участок, предусмотренные статьями 56, 56.1 Земельного кодекса Российской Федерации; Срок действия: с 02.09.2015; Реквизиты документа-основания: Постановление «О порядке установления охранных зон объектов электросетевого хозяйства и особых условий использования земельных участков, расположенных в границах таких зон» от 24.02.2009 № 160 выдан: Правительство РФ. Граница земельного участка пересекает границы земельных участков (земельного участка) с кадастровыми номерами (кадастровым номером) 59:12:0010702:116,</p>	
		59:12:0010704:23.	
полное наименование должности	подпись	инициалы, фамилия	

М.П.



Земельный участок			
вид объекта недвижимости			
Лист №4 Раздел 1	Всего листов раздела 1: 4	Всего разделов: 7	Всего листов выписки: 42
29 мая 2020г. № КУВИ-002/2020-1681076			
Кадастровый номер:		59:12:0000000:478(Единое землепользование)	
Получатель выписки:		Елькина Лариса Александровна (представитель заявителя), Заявитель: УПРАВЛЕНИЕ ЗЕМЕЛЬНО-ИМУЩЕСТВЕННЫХ ОТНОШЕНИЙ АДМИНИСТРАЦИИ ЧАЙКОВСКОГО ГОРОДСКОГО ОКРУГА	

полное наименование должности	подпись	инициалы, фамилия

М.П.



Выписка из Единого государственного реестра недвижимости об объекте недвижимости

Описание местоположения земельного участка

Земельный участок			
вид объекта недвижимости			
Лист №1 Раздел 3	Всего листов раздела 3: 8	Всего разделов: 7	Всего листов выписки: 42
29 мая 2020г. № КУВИ-002/2020-1681076			
Кадастровый номер:		59:12:0000000:478(Единое землепользование)	

План (чертеж, схема) земельного участка



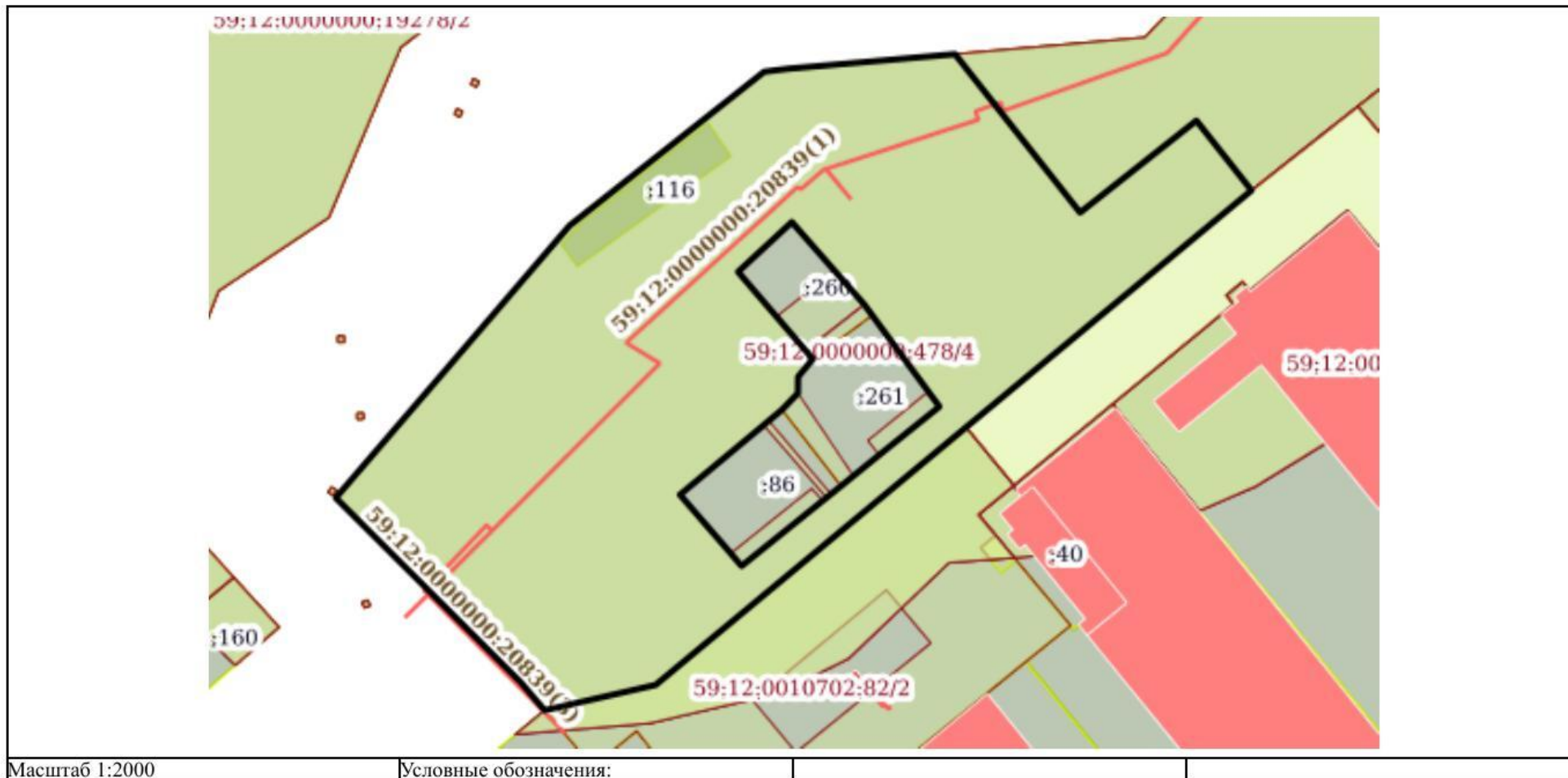
Масштаб 1:20000

Условные обозначения:

полное наименование должности	подпись	инициалы, фамилия
-------------------------------	---------	-------------------

М.П.

Земельный участок			
вид объекта недвижимости			
Лист №2 Раздел 3	Всего листов раздела 3: 8	Всего разделов: 7	Всего листов выписки: 42
29 мая 2020г. № КУВИ-002/2020-1681076			
Кадастровый номер:		59:12:0000000:478(Единое землепользование)	



полное наименование должности	подпись	инициалы, фамилия
-------------------------------	---------	-------------------

М.П.

Земельный участок
вид объекта недвижимости

Лист №3 Раздел 3

Всего листов раздела 3: 8

Всего разделов: 7

Всего листов выписки: 42

29 мая 2020г. № КУВИ-002/2020-1681076

Кадастровый номер:

59:12:0000000:478(Единое землепользование)



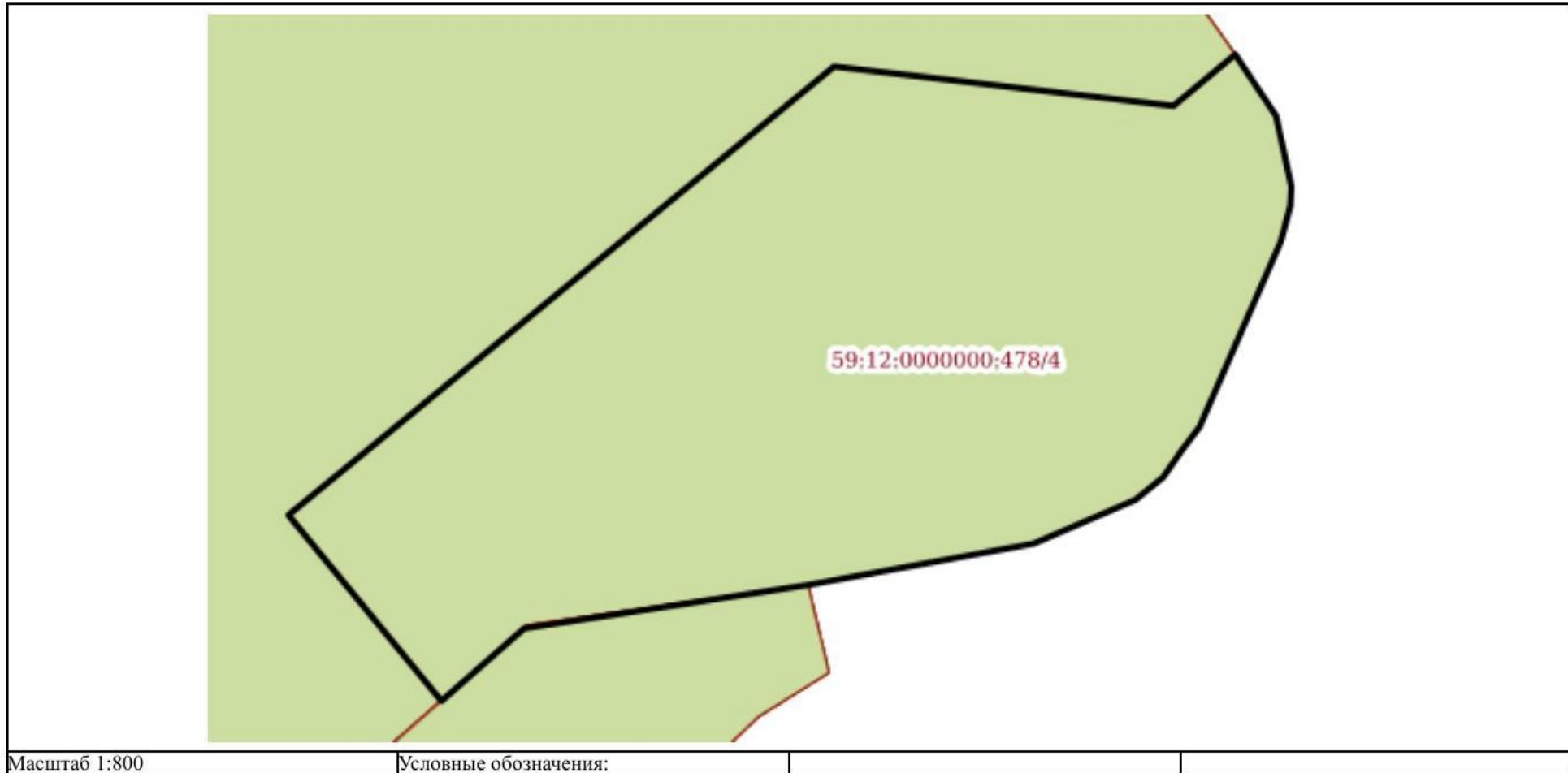
Масштаб 1:4000

Условные обозначения:

полное наименование должности	подпись	инициалы, фамилия
-------------------------------	---------	-------------------

М.П.

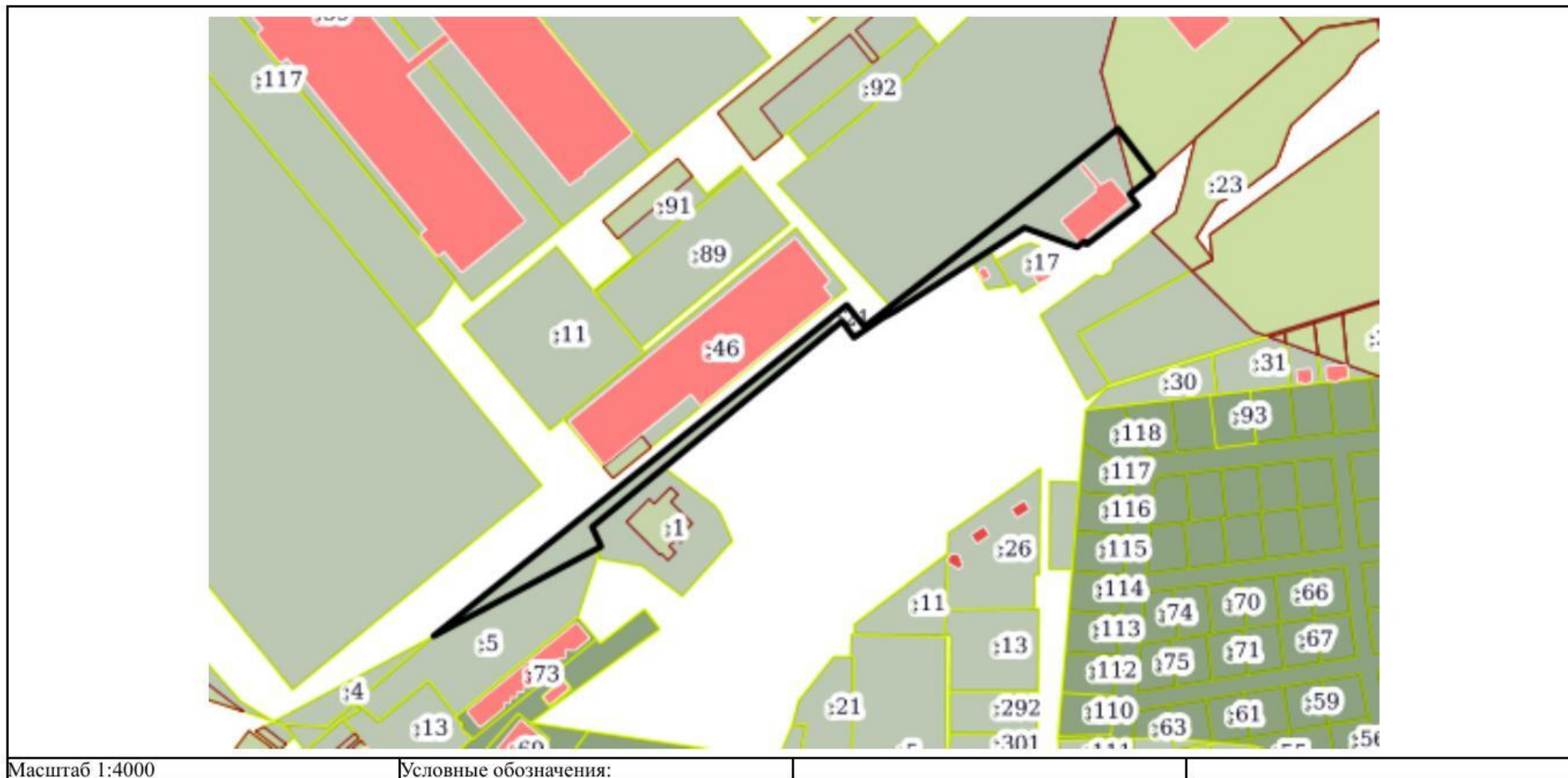
Земельный участок			
вид объекта недвижимости			
Лист №4 Раздел 3	Всего листов раздела 3: 8	Всего разделов: 7	Всего листов выписки: 42
29 мая 2020г. № КУВИ-002/2020-1681076			
Кадастровый номер:		59:12:0000000:478(Единое землепользование)	



полное наименование должности	подпись	инициалы, фамилия
-------------------------------	---------	-------------------

М.П.

Земельный участок			
вид объекта недвижимости			
Лист №5 Раздел 3	Всего листов раздела 3: 8	Всего разделов: 7	Всего листов выписки: 42
29 мая 2020г. № КУВИ-002/2020-1681076			
Кадастровый номер:		59:12:0000000:478(Единое землепользование)	



полное наименование должности	подпись	инициалы, фамилия
-------------------------------	---------	-------------------

М.П.

Земельный участок
вид объекта недвижимости

Лист №6 Раздел 3

Всего листов раздела 3: 8

Всего разделов: 7

Всего листов выписки: 42

29 мая 2020г. № КУВИ-002/2020-1681076

Кадастровый номер:

59:12:0000000:478(Единое землепользование)



Масштаб 1:3000

Условные обозначения:

полное наименование должности	подпись	инициалы, фамилия
-------------------------------	---------	-------------------

М.П.

Земельный участок			
вид объекта недвижимости			
Лист №7 Раздел 3	Всего листов раздела 3: 8	Всего разделов: 7	Всего листов выписки: 42
29 мая 2020г. № КУВИ-002/2020-1681076			
Кадастровый номер:		59:12:0000000:478(Единое землепользование)	



Масштаб 1:2000

Условные обозначения:

полное наименование должности	подпись	инициалы, фамилия

М.П.

Земельный участок			
вид объекта недвижимости			
Лист №8 Раздел 3	Всего листов раздела 3: 8	Всего разделов: 7	Всего листов выписки: 42
29 мая 2020г. № КУВИ-002/2020-1681076			
Кадастровый номер:		59:12:0000000:478(Единое землепользование)	



полное наименование должности	подпись	инициалы, фамилия
-------------------------------	---------	-------------------

М.П.

Выписка из Единого государственного реестра недвижимости об объекте недвижимости

Описание местоположения земельного участка

Земельный участок			
вид объекта недвижимости			

Лист №1 Раздел 3.1	Всего листов раздела 3.1: 6	Всего разделов: 7	Всего листов выписки: 42
--------------------	-----------------------------	-------------------	--------------------------

29 мая 2020г. № КУВИ-002/2020-1681076

Кадастровый номер: 59:12:0000000:478(Единое землепользование)

Описание местоположения границ земельного участка							
№ п/п	Номер точки		Дирекционный угол	Горизонтальное проложение, м	Описание закрепления на местности	Кадастровые номера смежных участков	Сведения об адресах правообладателей смежных земельных участков
	начальная	конечная					
1	2	3	4	5	6	7	8
1	2.1.1	2.1.2	139°58.4'	4.0	данные отсутствуют	данные отсутствуют	данные отсутствуют
2	2.1.2	2.1.3	146°21.6'	12.6	данные отсутствуют	59:12:0010719:7	адрес отсутствует
3	2.1.3	2.1.4	139°33.2'	4.01	данные отсутствуют	59:12:0010719:7	адрес отсутствует
4	2.1.4	2.1.5	139°26.4'	3.01	данные отсутствуют	59:12:0010719:7	адрес отсутствует
5	2.1.5	2.1.6	139°32.9'	4.99	данные отсутствуют	59:12:0010719:7	адрес отсутствует
6	2.1.6	2.1.7	139°31.0'	4.76	данные отсутствуют	59:12:0010719:7	адрес отсутствует
7	2.1.7	2.1.8	139°31.7'	7.7	данные отсутствуют	59:12:0010719:7	адрес отсутствует
8	2.1.8	2.1.9	139°33.5'	12.01	данные отсутствуют	59:12:0010719:7	адрес отсутствует
9	2.1.9	2.1.10	229°59.9'	4.14	данные отсутствуют	59:12:0010719:7	адрес отсутствует
10	2.1.10	2.1.11	230°7.4'	3.09	данные отсутствуют	59:12:0010719:7	адрес отсутствует
11	2.1.11	2.1.12	306°28.4'	25.7	данные отсутствуют	59:12:0000000:13367	адрес отсутствует
12	2.1.12	2.1.13	308°50.5'	28.54	данные отсутствуют	59:12:0000000:13367	адрес отсутствует
13	2.1.13	2.1.14	49°58.4'	9.62	данные отсутствуют	59:12:0000000:13367	адрес отсутствует
14	2.1.14	2.1.1	49°59.6'	10.24	данные отсутствуют	данные отсутствуют	данные отсутствуют
15	3.1.1	3.1.2	195°57.3'	8.4	данные отсутствуют	59:12:0010719:1	край Пермский, г. Чайковский, ул. Ленина, д. 62, кв. 37
16	3.1.2	3.1.3	198°38.3'	42.02	данные отсутствуют	данные отсутствуют	данные отсутствуют
17	3.1.3	3.1.4	230°42.5'	105.71	данные отсутствуют	59:12:0010724:2, 59:12:0010724:73	данные отсутствуют; Пермский край, г. Чайковский, Текстильщиков б-р, д.7, кв.99
18	3.1.4	3.1.5	321°42.9'	30.78	данные отсутствуют	59:12:0010719:13	адрес отсутствует
19	3.1.5	3.1.6	230°45.6'	43.47	данные отсутствуют	59:12:0010719:13	адрес отсутствует
20	3.1.6	3.1.7	321°11.0'	4.0	данные отсутствуют	59:12:0010719:13	адрес отсутствует
21	3.1.7	3.1.8	308°26.2'	15.65	данные отсутствуют	59:12:0010719:13	адрес отсутствует
22	3.1.8	3.1.9	230°47.0'	2.74	данные отсутствуют	59:12:0010719:13	адрес отсутствует
23	3.1.9	3.1.10	131°10.6'	5.62	данные отсутствуют	59:12:0010719:13	адрес отсутствует
24	3.1.10	3.1.11	242°45.0'	12.71	данные отсутствуют	59:12:0010719:13	адрес отсутствует

полное наименование должности	подпись	инициалы, фамилия
-------------------------------	---------	-------------------

М.П.



Земельный участок							
вид объекта недвижимости							
Лист №2 Раздел 3.1		Всего листов раздела 3.1: 6		Всего разделов: 7		Всего листов выписки: 42	
29 мая 2020г. № КУВИ-002/2020-1681076							
Кадастровый номер:				59:12:0000000:478(Единое землепользование)			
25	3.1.11	3.1.12	229°57.7'	33.03	данные отсутствуют	59:12:0010719:7	адрес отсутствует
26	3.1.12	3.1.13	320°9.4'	11.57	данные отсутствуют	данные отсутствуют	данные отсутствуют
27	3.1.13	3.1.14	320°21.7'	4.39	данные отсутствуют	59:12:0010719:42	адрес отсутствует
28	3.1.14	3.1.15	323°5.8'	6.68	данные отсутствуют	59:12:0010719:42	адрес отсутствует
29	3.1.15	3.1.16	92°53.2'	28.79	данные отсутствуют	59:12:0010719:4	данные отсутствуют
30	3.1.16	3.1.17	45°8.4'	11.57	данные отсутствуют	59:12:0010719:4	данные отсутствуют
31	3.1.17	3.1.18	49°58.2'	67.99	данные отсутствуют	59:12:0010719:4	данные отсутствуют
32	3.1.18	3.1.19	51°18.6'	15.05	данные отсутствуют	59:12:0010719:4	данные отсутствуют
33	3.1.19	3.1.1	61°53.0'	128.12	данные отсутствуют	59:12:0010702:21	данные отсутствуют
34	4.1.1	4.1.2	51°32.9'	78.73	данные отсутствуют	59:12:0010702:2	данные отсутствуют
35	4.1.2	4.1.3	44°27.4'	9.69	данные отсутствуют	данные отсутствуют	данные отсутствуют
36	4.1.3	4.1.4	49°53.9'	0.25	данные отсутствуют	данные отсутствуют	данные отсутствуют
37	4.1.4	4.1.5	138°41.5'	381.62	данные отсутствуют	данные отсутствуют	данные отсутствуют
38	4.1.5	4.1.6	121°19.2'	25.89	данные отсутствуют	данные отсутствуют	данные отсутствуют
39	4.1.6	4.1.7	288°26.1'	6.42	данные отсутствуют	данные отсутствуют	данные отсутствуют
40	4.1.6	4.1.6			данные отсутствуют	59:12:0010719:4, 59:12:0010719:42	данные отсутствуют; адрес отсутствует
41	4.1.7	4.1.8	288°25.0'	51.53	данные отсутствуют	данные отсутствуют	данные отсутствуют
42	4.1.8	4.1.9	307°53.8'	226.21	данные отсутствуют	данные отсутствуют	данные отсутствуют
43	4.1.9	4.1.10	307°49.9'	62.56	данные отсутствуют	данные отсутствуют	данные отсутствуют
44	4.1.10	4.1.11	309°18.4'	52.96	данные отсутствуют	данные отсутствуют	данные отсутствуют
45	4.1.11	4.1.1	308°24.8'	23.98	данные отсутствуют	данные отсутствуют	данные отсутствуют
46	5.1.1	5.1.2	230°31.5'	62.79	данные отсутствуют	59:12:0010719:1	край Пермский, г. Чайковский, ул. Ленина, д. 62, кв. 37
47	5.1.2	5.1.3	155°18.5'	14.51	данные отсутствуют	59:12:0010719:1	край Пермский, г. Чайковский, ул. Ленина, д. 62, кв. 37
48	5.1.3	5.1.4	241°53.0'	128.12	данные отсутствуют	59:12:0010719:5	данные отсутствуют
49	5.1.4	5.1.5	51°18.5'	357.1	данные отсутствуют	данные отсутствуют	данные отсутствуют
50	5.1.4	5.1.4			данные отсутствуют	59:12:0010719:4	данные отсутствуют
51	5.1.5	5.1.6	141°4.0'	18.94	данные отсутствуют	данные отсутствуют	данные отсутствуют
52	5.1.6	5.1.7	51°52.9'	22.13	данные отсутствуют	данные отсутствуют	данные отсутствуют
53	5.1.7	5.1.8	52°24.2'	125.38	данные отсутствуют	59:12:0010702:9	данные отсутствуют
54	5.1.8	5.1.9	51°17.2'	69.68	данные отсутствуют	59:12:0010702:9	данные отсутствуют
55	5.1.9	5.1.10	142°45.4'	39.66	данные отсутствуют	59:12:0010702:9	данные отсутствуют
56	5.1.10	5.1.11	231°44.6'	20.66	данные отсутствуют	данные отсутствуют	данные отсутствуют

полное наименование должности	подпись	инициалы, фамилия
-------------------------------	---------	-------------------

М.П.



Земельный участок								
вид объекта недвижимости								
Лист №3 Раздел 3.1			Всего листов раздела 3.1: 6			Всего разделов: 7		Всего листов выписки: 42
29 мая 2020г. № КУВИ-002/2020-1681076								
Кадастровый номер:			59:12:0000000:478(Единое землепользование)					
57	5.1.11	5.1.12	142°49.5'	9.4	данные отсутствуют	данные отсутствуют	данные отсутствуют	
58	5.1.12	5.1.13	232°46.9'	43.45	данные отсутствуют	данные отсутствуют	данные отсутствуют	
59	5.1.13	5.1.14	322°37.0'	2.45	данные отсутствуют	данные отсутствуют	данные отсутствуют	
60	5.1.14	5.1.15	232°49.1'	6.24	данные отсутствуют	данные отсутствуют	данные отсутствуют	
61	5.1.15	5.1.16	290°5.7'	37.78	данные отсутствуют	данные отсутствуют	данные отсутствуют	
62	5.1.16	5.1.17	237°7.7'	41.2	данные отсутствуют	данные отсутствуют	данные отсутствуют	
63	5.1.17	5.1.18	237°16.3'	62.98	данные отсутствуют	данные отсутствуют	данные отсутствуют	
64	5.1.18	5.1.19	241°36.3'	9.11	данные отсутствуют	данные отсутствуют	данные отсутствуют	
65	5.1.19	5.1.20	235°45.9'	23.62	данные отсутствуют	данные отсутствуют	данные отсутствуют	
66	5.1.20	5.1.21	324°37.1'	13.63	данные отсутствуют	данные отсутствуют	данные отсутствуют	
67	5.1.21	5.1.1	230°34.6'	155.67	данные отсутствуют	данные отсутствуют	данные отсутствуют	
68	6.1.1	6.1.2	261°18.8'	38.94	данные отсутствуют	59:12:0010704:23	данные отсутствуют	
69	6.1.2	6.1.3	228°41.7'	14.92	данные отсутствуют	59:12:0010704:23	данные отсутствуют	
70	6.1.3	6.1.4	320°33.4'	32.64	данные отсутствуют	59:12:0010702:9	данные отсутствуют	
71	6.1.4	6.1.5	50°34.0'	95.77	данные отсутствуют	59:12:0010702:9	данные отсутствуют	
72	6.1.5	6.1.6	96°38.0'	46.31	данные отсутствуют	59:12:0010702:9	данные отсутствуют	
73	6.1.6	6.1.7	50°10.4'	10.9	данные отсутствуют	59:12:0010702:9	данные отсутствуют	
74	6.1.7	6.1.8	146°24.3'	10.01	данные отсутствуют	данные отсутствуют	данные отсутствуют	
75	6.1.8	6.1.9	167°46.5'	9.82	данные отсутствуют	данные отсутствуют	данные отсутствуют	
76	6.1.9	6.1.10	183°7.8'	2.56	данные отсутствуют	данные отсутствуют	данные отсутствуют	
77	6.1.10	6.1.11	194°56.8'	5.04	данные отсутствуют	данные отсутствуют	данные отсутствуют	
78	6.1.11	6.1.12	203°40.2'	27.45	данные отсутствуют	данные отсутствуют	данные отсутствуют	
79	6.1.12	6.1.13	217°13.3'	3.92	данные отсутствуют	данные отсутствуют	данные отсутствуют	
80	6.1.13	6.1.14	214°37.3'	4.44	данные отсутствуют	данные отсутствуют	данные отсутствуют	
81	6.1.14	6.1.15	230°34.2'	4.88	данные отсутствуют	данные отсутствуют	данные отсутствуют	
82	6.1.15	6.1.16	246°42.7'	15.02	данные отсутствуют	данные отсутствуют	данные отсутствуют	
83	6.1.16	6.1.1	259°35.6'	31.11	данные отсутствуют	данные отсутствуют	данные отсутствуют	
84	7.1.1	7.1.2	130°49.7'	136.37	данные отсутствуют	данные отсутствуют	данные отсутствуют	
85	7.1.2	7.1.3	129°50.5'	39.01	данные отсутствуют	данные отсутствуют	данные отсутствуют	
86	7.1.3	7.1.4	231°18.5'	93.25	данные отсутствуют	59:12:0010702:9	данные отсутствуют	
87	7.1.4	7.1.5	328°40.0'	3.71	данные отсутствуют	данные отсутствуют	данные отсутствуют	
88	7.1.5	7.1.6	328°39.4'	25.34	данные отсутствуют	59:12:0010702:87	617762, край Пермский, г Чайковский, ул Советская, д 11, кв 16	

полное наименование должности	подпись	инициалы, фамилия
-------------------------------	---------	-------------------

М.П.



Земельный участок							
вид объекта недвижимости							
Лист №4 Раздел 3.1		Всего листов раздела 3.1: 6		Всего разделов: 7		Всего листов выписки: 42	
29 мая 2020г. № КУВИ-002/2020-1681076							
Кадастровый номер:				59:12:0000000:478(Единое землепользование)			
89	7.1.6	7.1.7	328°39.8'	13.98	данные отсутствуют	59:12:0010702:87	617762, край Пермский, г Чайковский, ул Советская, д 11, кв 16
90	7.1.7	7.1.8	315°0.0'	6.42	данные отсутствуют	59:12:0010702:87	617762, край Пермский, г Чайковский, ул Советская, д 11, кв 16
91	7.1.8	7.1.9	314°59.6'	62.03	данные отсутствуют	59:12:0010702:87	617762, край Пермский, г Чайковский, ул Советская, д 11, кв 16
92	7.1.9	7.1.10	315°0.0'	9.83	данные отсутствуют	59:12:0010702:87	617762, край Пермский, г Чайковский, ул Советская, д 11, кв 16
93	7.1.10	7.1.11	314°58.6'	17.54	данные отсутствуют	59:12:0010702:87	617762, край Пермский, г Чайковский, ул Советская, д 11, кв 16
94	7.1.11	7.1.12	315°0.0'	10.0	данные отсутствуют	59:12:0010702:87	617762, край Пермский, г Чайковский, ул Советская, д 11, кв 16
95	7.1.12	7.1.13	315°3.3'	7.43	данные отсутствуют	59:12:0010702:87	617762, край Пермский, г Чайковский, ул Советская, д 11, кв 16
96	7.1.13	7.1.14	314°56.2'	6.36	данные отсутствуют	данные отсутствуют	данные отсутствуют
97	7.1.14	7.1.15	316°27.1'	104.36	данные отсутствуют	данные отсутствуют	данные отсутствуют
98	7.1.15	7.1.16	316°56.0'	98.32	данные отсутствуют	данные отсутствуют	данные отсутствуют
99	7.1.15	7.1.15			данные отсутствуют	59:12:0010702:263	данные отсутствуют
100	7.1.16	7.1.17	314°35.8'	44.22	данные отсутствуют	59:12:0010702:8	данные отсутствуют
101	7.1.17	7.1.18	230°17.9'	85.6	данные отсутствуют	59:12:0010702:8	данные отсутствуют
102	7.1.18	7.1.19	140°17.6'	44.0	данные отсутствуют	59:12:0010702:8	данные отсутствуют
103	7.1.19	7.1.20	230°17.9'	57.27	данные отсутствуют	данные отсутствуют	данные отсутствуют
104	7.1.20	7.1.21	321°10.5'	2.17	данные отсутствуют	данные отсутствуют	данные отсутствуют
105	7.1.21	7.1.22	321°2.1'	8.81	данные отсутствуют	59:12:0010702:90	адрес отсутствует
106	7.1.22	7.1.23	321°0.5'	15.94	данные отсутствуют	59:12:0010702:90	адрес отсутствует
107	7.1.23	7.1.24	231°2.6'	58.9	данные отсутствуют	59:12:0010702:90	адрес отсутствует
108	7.1.24	7.1.25	231°2.3'	8.0	данные отсутствуют	59:12:0010702:90	адрес отсутствует
109	7.1.25	7.1.26	231°3.7'	21.5	данные отсутствуют	59:12:0010702:90	адрес отсутствует
110	7.1.26	7.1.27	231°3.6'	22.97	данные отсутствуют	данные отсутствуют	данные отсутствуют
111	7.1.27	7.1.28	320°29.8'	29.16	данные отсутствуют	данные отсутствуют	данные отсутствуют
112	7.1.28	7.1.29	51°40.7'	24.32	данные отсутствуют	59:12:0010702:7	данные отсутствуют
113	7.1.29	7.1.30	12°40.8'	34.94	данные отсутствуют	59:12:0010702:7	данные отсутствуют
114	7.1.30	7.1.31	51°41.6'	107.99	данные отсутствуют	59:12:0010702:7	данные отсутствуют
115	7.1.31	7.1.32	321°41.8'	68.46	данные отсутствуют	59:12:0010702:7	данные отсутствуют

полное наименование должности	подпись	инициалы, фамилия
-------------------------------	---------	-------------------

М.П.



Земельный участок								
вид объекта недвижимости								
Лист №5 Раздел 3.1			Всего листов раздела 3.1: 6			Всего разделов: 7		Всего листов выписки: 42
29 мая 2020г. № КУВИ-002/2020-1681076								
Кадастровый номер:			59:12:0000000:478(Единое землепользование)					
116	7.1.32	7.1.33	43°53.8'	37.11	данные отсутствуют	данные отсутствуют	данные отсутствуют	
117	7.1.33	7.1.34	323°4.9'	2.36	данные отсутствуют	данные отсутствуют	данные отсутствуют	
118	7.1.34	7.1.35	49°3.2'	7.2	данные отсутствуют	данные отсутствуют	данные отсутствуют	
119	7.1.35	7.1.36	131°45.2'	2.0	данные отсутствуют	данные отсутствуют	данные отсутствуют	
120	7.1.36	7.1.37	41°25.5'	26.19	данные отсутствуют	данные отсутствуют	данные отсутствуют	
121	7.1.37	7.1.38	43°32.9'	20.94	данные отсутствуют	59:12:0010602:2	адрес отсутствует	
122	7.1.38	7.1.39	47°16.5'	30.64	данные отсутствуют	данные отсутствуют	данные отсутствуют	
123	7.1.39	7.1.40	134°42.1'	73.07	данные отсутствуют	данные отсутствуют	данные отсутствуют	
124	7.1.40	7.1.41	135°32.8'	63.07	данные отсутствуют	данные отсутствуют	данные отсутствуют	
125	7.1.41	7.1.42	135°1.9'	62.73	данные отсутствуют	данные отсутствуют	данные отсутствуют	
126	7.1.42	7.1.43	125°22.7'	48.78	данные отсутствуют	данные отсутствуют	данные отсутствуют	
127	7.1.43	7.1.1	126°37.7'	107.49	данные отсутствуют	данные отсутствуют	данные отсутствуют	
128	8.1.1	8.1.2	82°52.0'	8.21	данные отсутствуют	данные отсутствуют	данные отсутствуют	
129	8.1.2	8.1.3	85°0.6'	56.45	данные отсутствуют	данные отсутствуют	данные отсутствуют	
130	8.1.3	8.1.4	141°41.2'	68.07	данные отсутствуют	59:12:0010702:7	данные отсутствуют	
131	8.1.4	8.1.5	51°40.5'	50.01	данные отсутствуют	59:12:0010702:7	данные отсутствуют	
132	8.1.5	8.1.6	141°42.1'	30.0	данные отсутствуют	59:12:0010702:7	данные отсутствуют	
133	8.1.6	8.1.7	230°19.7'	125.05	данные отсутствуют	данные отсутствуют	данные отсутствуют	
134	8.1.7	8.1.8	230°19.3'	136.1	данные отсутствуют	59:12:0010702:82	617766, край Пермский, г Чайковский, ул Речная, 1	
135	8.1.8	8.1.9	257°7.3'	38.41	данные отсутствуют	59:12:0010702:82	617766, край Пермский, г Чайковский, ул Речная, 1	
136	8.1.9	8.1.10	319°30.7'	12.23	данные отсутствуют	данные отсутствуют	данные отсутствуют	
137	8.1.9	8.1.9			данные отсутствуют	59:12:0010702:36	адрес отсутствует	
138	8.1.10	8.1.11	314°54.8'	88.28	данные отсутствуют	данные отсутствуют	данные отсутствуют	
139	8.1.11	8.1.12	40°41.3'	65.65	данные отсутствуют	данные отсутствуют	данные отсутствуют	
140	8.1.12	8.1.13	40°38.0'	55.34	данные отсутствуют	данные отсутствуют	данные отсутствуют	
141	8.1.13	8.1.1	51°40.6'	83.68	данные отсутствуют	данные отсутствуют	данные отсутствуют	
142	8.2.14	8.2.15	139°21.8'	19.98	данные отсутствуют	59:12:0010702:260	617760, край Пермский, г Чайковский, ул Кабалевского, д 33, кв 75	
143	8.2.15	8.2.16	139°21.7'	14.97	данные отсутствуют	59:12:0010702:260	617760, край Пермский, г Чайковский, ул Кабалевского, д 33, кв 75	
144	8.2.16	8.2.17	138°57.4'	3.79	данные отсутствуют	59:12:0010702:260	617760, край Пермский, г Чайковский, ул Кабалевского, д 33, кв 75	
145	8.2.17	8.2.18	219°41.0'	7.86	данные отсутствуют	59:12:0010702:261	617760, край Пермский, г Чайковский, ул Кабалевского, д 33, кв 75	
полное наименование должности			подпись			инициалы, фамилия		

М.П.



Земельный участок								
вид объекта недвижимости								
Лист №6 Раздел 3.1			Всего листов раздела 3.1: 6			Всего разделов: 7		Всего листов выписки: 42
29 мая 2020г. № КУВИ-002/2020-1681076								
Кадастровый номер:			59:12:0000000:478(Единое землепользование)					
146	8.2.18	8.2.19	180°25.0'	5.51	данные отсутствуют	59:12:0010702:261	617760, край Пермский, г Чайковский, ул Кабалева, д.33, кв 75	
147	8.2.19	8.2.20	223°57.2'	7.74	данные отсутствуют	59:12:0010702:261	617760, край Пермский, г Чайковский, ул Кабалева, д.33, кв 75	
148	8.2.20	8.2.21	230°16.9'	5.84	данные отсутствуют	59:12:0010702:86	Пермский край, г.Чайковский, ул.Спортивная, д.29	
149	8.2.21	8.2.22	229°27.4'	2.18	данные отсутствуют	59:12:0010702:86	Пермский край, г.Чайковский, ул.Спортивная, д.29	
150	8.2.22	8.2.23	230°16.0'	36.75	данные отсутствуют	59:12:0010702:86	Пермский край, г.Чайковский, ул.Спортивная, д.29	
151	8.2.23	8.2.24	139°6.1'	26.19	данные отсутствуют	59:12:0010702:86	Пермский край, г.Чайковский, ул.Спортивная, д.29	
152	8.2.24	8.2.25	139°25.9'	5.58	данные отсутствуют	59:12:0010702:86	Пермский край, г.Чайковский, ул.Спортивная, д.29	
153	8.2.25	8.2.26	51°11.0'	34.99	данные отсутствуют	59:12:0010702:86	Пермский край, г.Чайковский, ул.Спортивная, д.29	
154	8.2.26	8.2.27	51°20.4'	1.79	данные отсутствуют	59:12:0010702:86	Пермский край, г.Чайковский, ул.Спортивная, д.29	
155	8.2.27	8.2.28	51°20.4'	1.86	данные отсутствуют	59:12:0010702:86	Пермский край, г.Чайковский, ул.Спортивная, д.29	
156	8.2.28	8.2.29	51°9.5'	4.42	данные отсутствуют	59:12:0010702:86	Пермский край, г.Чайковский, ул.Спортивная, д.29	
157	8.2.29	8.2.30	50°53.1'	5.31	данные отсутствуют	59:12:0010702:261	617760, край Пермский, г Чайковский, ул Кабалева, д.33, кв 75	
158	8.2.30	8.2.31	50°56.6'	11.27	данные отсутствуют	59:12:0010702:261	617760, край Пермский, г Чайковский, ул Кабалева, д.33, кв 75	
159	8.2.31	8.2.32	51°13.8'	26.06	данные отсутствуют	59:12:0010702:261	617760, край Пермский, г Чайковский, ул Кабалева, д.33, кв 75	
160	8.2.32	8.2.33	323°33.0'	6.28	данные отсутствуют	59:12:0010702:261	617760, край Пермский, г Чайковский, ул Кабалева, д.33, кв 75	
161	8.2.33	8.2.34	323°37.8'	27.29	данные отсутствуют	59:12:0010702:261	617760, край Пермский, г Чайковский, ул Кабалева, д.33, кв 75	
162	8.2.34	8.2.35	323°39.7'	4.74	данные отсутствуют	59:12:0010702:261	617760, край Пермский, г Чайковский, ул Кабалева, д.33, кв 75	
163	8.2.35	8.2.36	323°38.6'	4.47	данные отсутствуют	59:12:0010702:260	617760, край Пермский, г Чайковский, ул Кабалева, д.33, кв 75	
164	8.2.36	8.2.37	318°40.4'	15.23	данные отсутствуют	59:12:0010702:260	617760, край Пермский, г Чайковский, ул Кабалева, д.33, кв 75	
165	8.2.37	8.2.38	318°40.4'	21.75	данные отсутствуют	59:12:0010702:260	617760, край Пермский, г Чайковский, ул Кабалева, д.33, кв 75	
166	8.2.38	8.2.14	227°14.8'	24.7	данные отсутствуют	59:12:0010702:260	617760, край Пермский, г Чайковский, ул Кабалева, д.33, кв 75	

полное наименование должности	подпись	инициалы, фамилия
-------------------------------	---------	-------------------

М.П.



Выписка из Единого государственного реестра недвижимости об объекте недвижимости

Описание местоположения земельного участка

Земельный участок			
вид объекта недвижимости			

Лист №1 Раздел 3.2	Всего листов раздела 3.2: 6	Всего разделов: 7	Всего листов выписки: 42
--------------------	-----------------------------	-------------------	--------------------------

29 мая 2020г. № КУВИ-002/2020-1681076

Кадастровый номер: 59:12:0000000:478(Единое землепользование)

Сведения о характерных точках границы земельного участка

Система координат 59.1

Номер точки	Координаты, м		Описание закрепления на местности	Средняя квадратичная погрешность определения координат характерных точек границ земельного участка, м
	X	Y		
1	2	3	4	5
1	378065.84	1287780.58	-	0.3
2	378050.68	1287793.59	-	0.3
3	378039.32	1287803.34	-	0.3
4	378036.46	1287805.83	-	0.3
5	378030.41	1287800.81	-	0.3
6	378024.9	1287800.77	-	0.3
7	378019.33	1287795.4	-	0.3
8	378015.6	1287790.91	-	0.3
9	378014.18	1287789.25	-	0.3
10	377990.69	1287760.99	-	0.3
11	377970.89	1287778.14	-	0.3
12	377966.65	1287781.77	-	0.3
13	377988.58	1287809.03	-	0.3
14	377989.7	1287810.43	-	0.3
15	377990.86	1287811.88	-	0.3
16	377993.63	1287815.32	-	0.3
17	377996.98	1287819.44	-	0.3
18	378004.08	1287828.19	-	0.3
19	378020.4	1287848.51	-	0.3
20	378025.45	1287844.78	-	0.3
21	378047.42	1287828.6	-	0.3
22	378051.24	1287825.79	-	0.3
23	378054.84	1287823.14	-	0.3
24	378066.28	1287813.08	-	0.3

полное наименование должности	подпись	инициалы, фамилия

М.П.



Земельный участок			
вид объекта недвижимости			
Лист №2 Раздел 3.2	Всего листов раздела 3.2: 6	Всего разделов: 7	Всего листов выписки: 42
29 мая 2020г. № КУВИ-002/2020-1681076			
Кадастровый номер:		59:12:0000000:478(Единое землепользование)	

25	378082.61	1287798.72	-	0.3
26	378065.84	1287780.58	-	0.3
1	378133.3	1287789.37	-	0.3
2	378134.32	1287797.52	-	0.3
3	378139.23	1287853.76	-	0.3
4	378085.82	1287895.96	-	0.3
5	378116.83	1287935.19	-	0.3
6	378093.29	1287953.78	-	0.3
7	378013.46	1287857.53	-	0.3
8	377926.56	1287752.78	-	0.3
9	377918	1287715.34	-	0.3
10	377927.3	1287707.4	-	0.3
11	377989.63	1287644.88	-	0.3
12	378039.41	1287687.68	-	0.3
13	378081.41	1287723.72	-	0.3
14	378133.3	1287789.37	-	0.3
1	378145.9	1288410.68	Закрепление отсутствует	0.3
2	378056.74	1288513.87	Закрепление отсутствует	0.3
3	378031.75	1288543.82	Закрепление отсутствует	0.3
4	377973.46	1288471.04	Закрепление отсутствует	0.3
5	377976.63	1288469.11	Закрепление отсутствует	0.09
6	377998.27	1288455.93	Закрепление отсутствует	0.09
7	378010.21	1288448.66	Закрепление отсутствует	0.3
8	378014.75	1288444.12	Закрепление отсутствует	0.09
9	378058.61	1288400.25	Закрепление отсутствует	0.09
10	378065.56	1288393.3	Закрепление отсутствует	0.09
11	378077.96	1288380.89	Закрепление отсутствует	0.09
12	378085.03	1288373.82	Закрепление отсутствует	0.09
13	378090.29	1288368.57	Закрепление отсутствует	0.09
14	378094.78	1288364.07	Закрепление отсутствует	0.3
15	378170.42	1288292.17	Закрепление отсутствует	0.3
16	378242.25	1288225.03	Закрепление отсутствует	0.3
17	378273.3	1288193.54	Закрепление отсутствует	0.3

полное наименование должности	подпись	инициалы, фамилия
-------------------------------	---------	-------------------

М.П.



Земельный участок				
вид объекта недвижимости				
Лист №3 Раздел 3.2		Всего листов раздела 3.2: 6		Всего разделов: 7
Всего листов выписки: 42				
29 мая 2020г. № КУВИ-002/2020-1681076				
Кадастровый номер:		59:12:0000000:478(Единое землепользование)		
18	378218.62	1288127.68	Закрепление отсутствует	0.3
19	378184.77	1288155.79	Закрепление отсутствует	0.3
20	378148.19	1288111.73	Закрепление отсутствует	0.3
21	378149.88	1288110.37	Закрепление отсутствует	0.1
22	378156.73	1288104.83	Закрепление отсутствует	0.1
23	378169.12	1288094.8	Закрепление отсутствует	0.3
24	378132.09	1288049	Закрепление отсутствует	0.1
25	378127.06	1288042.78	Закрепление отсутствует	0.1
26	378113.55	1288026.06	Закрепление отсутствует	0.1
27	378099.11	1288008.19	Закрепление отсутствует	0.3
28	378121.61	1287989.64	Закрепление отсутствует	0.3
29	378136.69	1288008.72	Закрепление отсутствует	0.3
30	378170.78	1288016.39	Закрепление отсутствует	0.3
31	378237.72	1288101.13	Закрепление отсутствует	0.3
32	378291.44	1288058.7	Закрепление отсутствует	0.3
33	378318.18	1288084.43	Закрепление отсутствует	0.3
34	378320.07	1288083.01	Закрепление отсутствует	0.3
35	378324.79	1288088.45	Закрепление отсутствует	0.3
36	378323.46	1288089.94	Закрепление отсутствует	0.3
37	378343.1	1288107.27	Закрепление отсутствует	0.3
38	378358.28	1288121.7	Закрепление отсутствует	0.3
39	378379.07	1288144.21	Закрепление отсутствует	0.3
40	378327.67	1288196.15	Закрепление отсутствует	0.3
41	378282.65	1288240.32	Закрепление отсутствует	0.3
42	378238.27	1288284.65	Закрепление отсутствует	0.3
43	378210.03	1288324.42	Закрепление отсутствует	0.3
44	378145.9	1288410.68	Закрепление отсутствует	0.3
1	377740.8	1288698.53	Закрепление отсутствует	0.3
2	377734.92	1288660.04	Закрепление отсутствует	0.3
3	377725.07	1288648.83	Закрепление отсутствует	0.3
4	377750.28	1288628.09	Закрепление отсутствует	0.3
5	377811.11	1288702.06	Закрепление отсутствует	0.3
6	377805.76	1288748.06	Закрепление отсутствует	0.3

полное наименование должности	подпись	инициалы, фамилия
-------------------------------	---------	-------------------

М.П.



Земельный участок			
вид объекта недвижимости			
Лист №4 Раздел 3.2	Всего листов раздела 3.2: 6	Всего разделов: 7	Всего листов выписки: 42
29 мая 2020г. № КУВИ-002/2020-1681076			
Кадастровый номер:		59:12:0000000:478(Единое землепользование)	

7	377812.74	1288756.43	Закрепление отсутствует	0.3
8	377804.4	1288761.97	Закрепление отсутствует	0.3
9	377794.8	1288764.05	Закрепление отсутствует	0.3
10	377792.24	1288763.91	Закрепление отсутствует	0.3
11	377787.37	1288762.61	Закрепление отсутствует	0.3
12	377762.23	1288751.59	Закрепление отсутствует	0.3
13	377759.11	1288749.22	Закрепление отсутствует	0.3
14	377755.46	1288746.7	Закрепление отсутствует	0.3
15	377752.36	1288742.93	Закрепление отсутствует	0.3
16	377746.42	1288729.13	Закрепление отсутствует	0.3
17	377740.8	1288698.53	Закрепление отсутствует	0.3
1	377439.04	1288217.4	Закрепление отсутствует	0.3
2	377537.9	1288337.65	Закрепление отсутствует	0.3
3	377526.79	1288345.54	Закрепление отсутствует	0.3
4	377540.08	1288365.07	Закрепление отсутствует	0.3
5	377544.41	1288373.08	Закрепление отсутствует	0.3
6	377578.46	1288426.06	Закрепление отсутствует	0.3
7	377600.82	1288460.66	Закрепление отсутствует	0.3
8	377587.84	1288496.14	Закрепление отсутствует	0.3
9	377591.61	1288501.11	Закрепление отсутствует	0.3
10	377589.66	1288502.6	Закрепление отсутствует	0.3
11	377615.94	1288537.2	Закрепление отсутствует	0.3
12	377623.43	1288531.52	Закрепление отсутствует	0.3
13	377636.22	1288547.74	Закрепление отсутствует	0.3
14	377667.79	1288523.74	Закрепление отсутствует	0.3
15	377624.21	1288469.37	Закрепление отсутствует	0.3
16	377547.72	1288370.03	Закрепление отсутствует	0.3
17	377534.06	1288352.62	Закрепление отсутствует	0.3
18	377548.79	1288340.72	Закрепление отсутствует	0.3
19	377325.56	1288061.99	Закрепление отсутствует	0.3
20	377385.94	1288174.99	Закрепление отсутствует	0.3
21	377399.12	1288168.93	Закрепление отсутствует	0.3
22	377439.04	1288217.4	Закрепление отсутствует	0.3

полное наименование должности	подпись	инициалы, фамилия
-------------------------------	---------	-------------------

М.П.



Земельный участок			
вид объекта недвижимости			
Лист №5 Раздел 3.2	Всего листов раздела 3.2: 6	Всего разделов: 7	Всего листов выписки: 42
29 мая 2020г. № КУВИ-002/2020-1681076			
Кадастровый номер:		59:12:0000000:478(Единое землепользование)	

1	377512	1287611.43	Закрепление отсутствует	0.3
2	377560.96	1287673.09	Закрепление отсутствует	0.3
3	377567.88	1287679.88	Закрепление отсутствует	0.3
4	377568.04	1287680.07	Закрепление отсутствует	0.3
5	377281.38	1287931.98	Закрепление отсутствует	0.3
6	377267.92	1287954.1	Закрепление отсутствует	0.3
7	377269.95	1287948.01	Закрепление отсутствует	0.3
8	377286.23	1287899.12	Закрепление отсутствует	0.3
9	377425.18	1287720.61	Закрепление отсутствует	0.3
10	377463.55	1287671.2	Закрепление отсутствует	0.3
11	377497.1	1287630.22	Закрепление отсутствует	0.3
12	377512	1287611.43	Закрепление отсутствует	0.3
1	377385.94	1288174.99	-	0.3
2	377377.86	1288172.68	-	0.3
3	377338.04	1288159.25	-	0.3
4	377271.1	1288077.44	-	0.3
5	377295.26	1288058.37	-	0.3
6	377267.76	1288024.7	-	0.3
7	377270.88	1288022.19	-	0.3
8	377280.61	1288009.93	-	0.3
9	377278.88	1288007.81	-	0.3
10	377275.18	1288012.04	-	0.3
11	377269.36	1288000.74	-	0.3
12	377248.11	1287975.45	-	0.3
13	377256.99	1287968.04	-	0.3
14	377260.37	1287965.24	-	0.3
15	377265.71	1287961.23	-	0.3
16	377264.26	1287989.98	-	0.3
17	377272.42	1287998.18	-	0.3
18	377316.15	1288050.24	-	0.3
19	377325.56	1288061.99	-	0.3
20	377385.94	1288174.99	-	0.3
1	377249.27	1287970.6	Закрепление отсутствует	0.3

полное наименование должности	подпись	инициалы, фамилия
-------------------------------	---------	-------------------

М.П.



Земельный участок			
вид объекта недвижимости			
Лист №6 Раздел 3.2	Всего листов раздела 3.2: 6	Всего разделов: 7	Всего листов выписки: 42
29 мая 2020г. № КУВИ-002/2020-1681076			
Кадастровый номер:		59:12:0000000:478(Единое землепользование)	

2	377246.21	1287973.17	Закрепление отсутствует	0.3
3	377235.72	1287980.15	Закрепление отсутствует	0.3
4	377232.67	1287982.75	Закрепление отсутствует	0.3
5	377230.38	1287984.71	Закрепление отсутствует	0.3
6	377226.58	1287987.95	Закрепление отсутствует	0.3
7	377222.96	1287991.04	Закрепление отсутствует	0.3
8	377217.1	1287996.04	Закрепление отсутствует	0.3
9	377207.96	1288003.83	Закрепление отсутствует	0.3
10	377205.3	1288000.66	Закрепление отсутствует	0.3
11	377203.32	1287998.29	Закрепление отсутствует	0.3
12	377218.6	1287977.62	Закрепление отсутствует	0.3
13	377236.5	1287955.39	Закрепление отсутствует	0.3
14	377242.69	1287962.76	Закрепление отсутствует	0.1
15	377249.27	1287970.6	Закрепление отсутствует	0.3

полное наименование должности	подпись	инициалы, фамилия
-------------------------------	---------	-------------------

М.П.



Выписка из Единого государственного реестра недвижимости об объекте недвижимости
Сведения о частях земельного участка

Земельный участок			
вид объекта недвижимости			

Лист №1 Раздел 4	Всего листов раздела 4: 5	Всего разделов: 7	Всего листов выписки: 42
------------------	---------------------------	-------------------	--------------------------

29 мая 2020г. № КУВИ-002/2020-1681076

Кадастровый номер: 59:12:0000000:478(Единое землепользование)

План (чертеж, схема) части земельного участка Учетный номер части: 59:12:0000000:478/3



Масштаб 1:7000 Условные обозначения:

полное наименование должности	подпись	инициалы, фамилия

М.П.



Земельный участок			
вид объекта недвижимости			
Лист №2 Раздел 4	Всего листов раздела 4: 5	Всего разделов: 7	Всего листов выписки: 42
29 мая 2020г. № КУВИ-002/2020-1681076			
Кадастровый номер:		59:12:0000000:478(Единое землепользование)	
План (чертеж, схема) части земельного участка		Учетный номер части: 59:12:0000000:478/4	



Масштаб 1:7000

Условные обозначения:

полное наименование должности	подпись	инициалы, фамилия
-------------------------------	---------	-------------------

М.П.

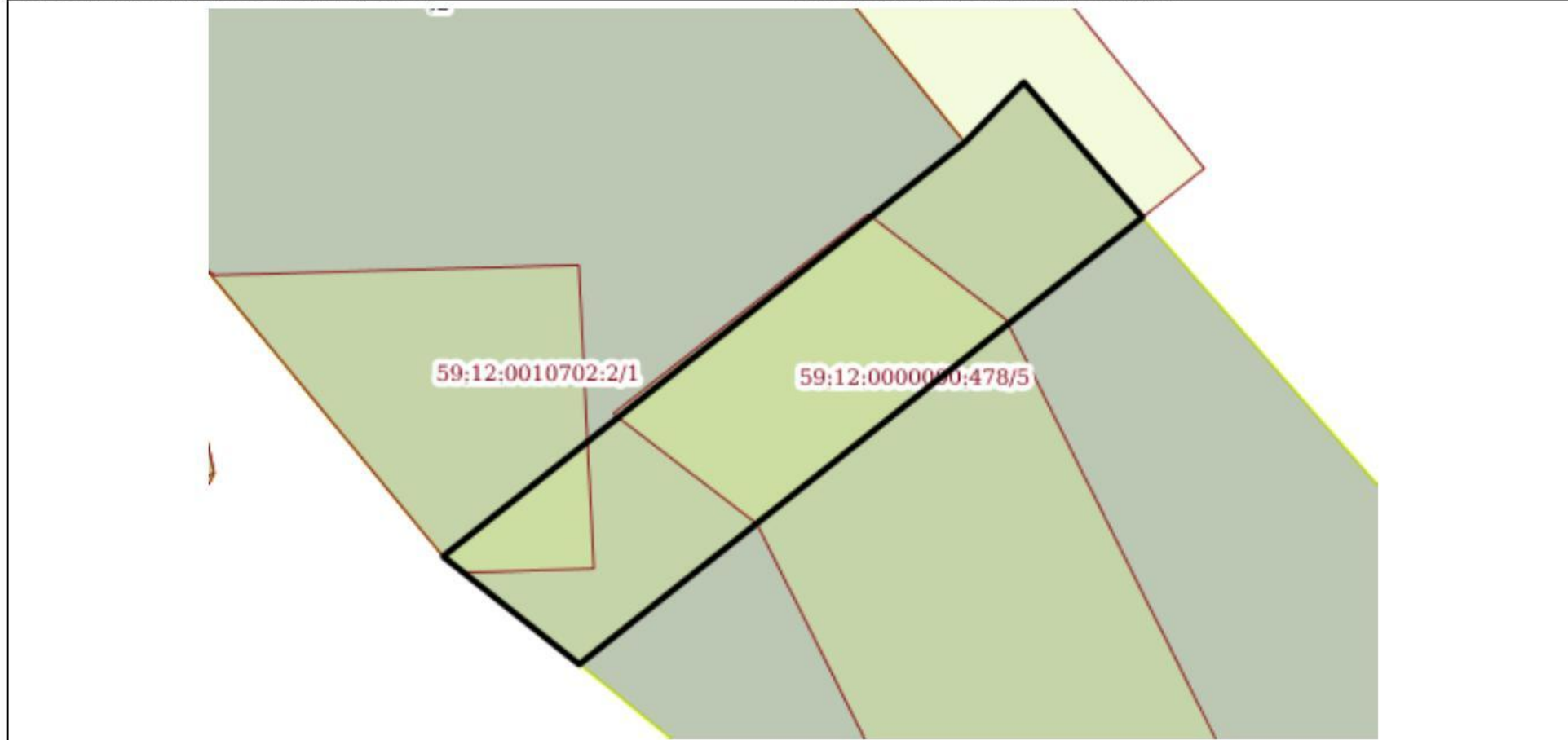
Земельный участок			
вид объекта недвижимости			
Лист №3 Раздел 4	Всего листов раздела 4: 5	Всего разделов: 7	Всего листов выписки: 42

29 мая 2020г. № КУВИ-002/2020-1681076

Кадастровый номер: 59:12:0000000:478(Единое землепользование)

План (чертеж, схема) части земельного участка

Учетный номер части: 59:12:0000000:478/5



Масштаб 1:700

Условные обозначения:

полное наименование должности	подпись	инициалы, фамилия
-------------------------------	---------	-------------------

М.П.

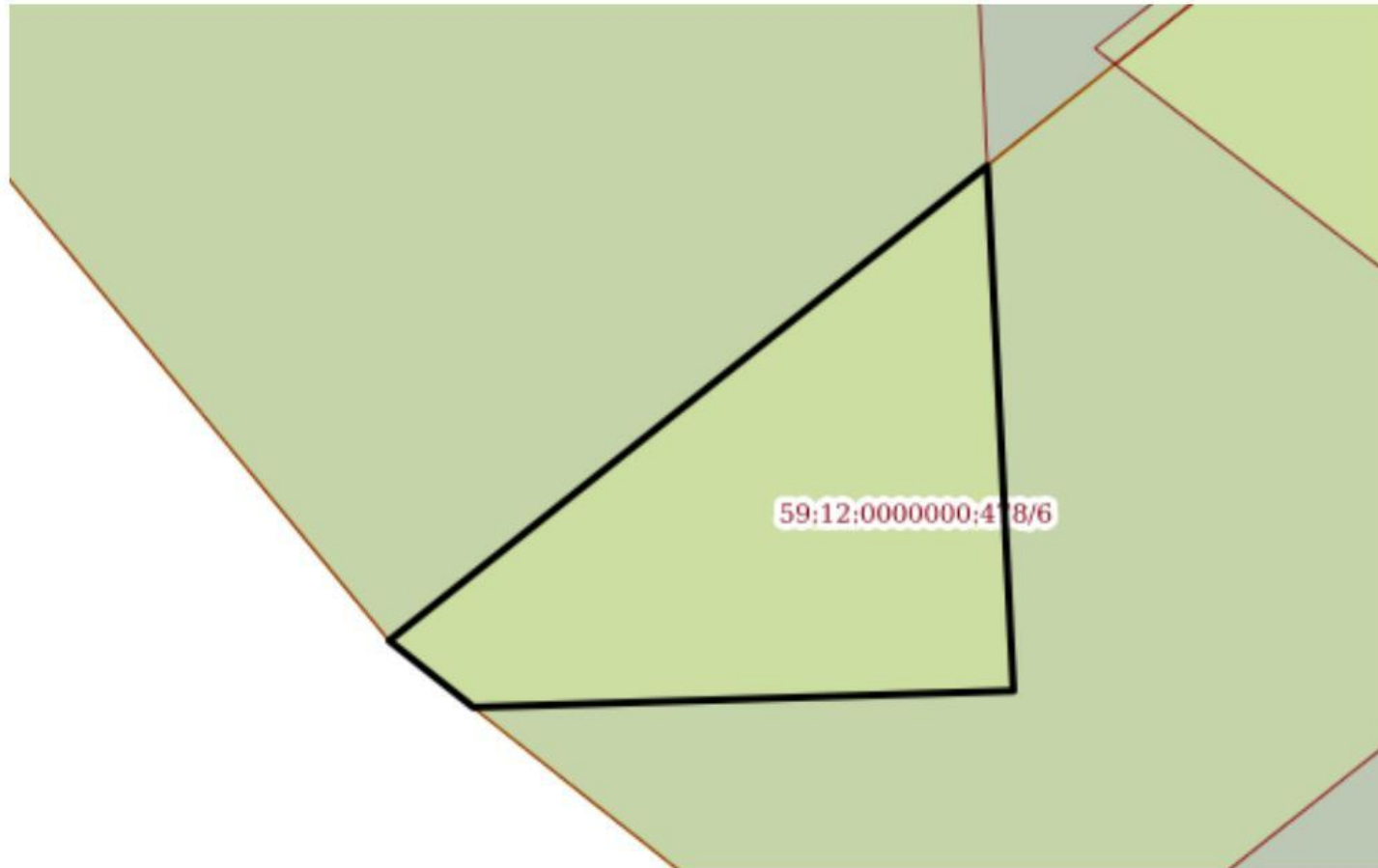
Земельный участок			
вид объекта недвижимости			
Лист №4 Раздел 4	Всего листов раздела 4: 5	Всего разделов: 7	Всего листов выписки: 42

29 мая 2020г. № КУВИ-002/2020-1681076

Кадастровый номер: 59:12:0000000:478(Единое землепользование)

План (чертеж, схема) части земельного участка

Учетный номер части: 59:12:0000000:478/6



Масштаб 1:200

Условные обозначения:

полное наименование должности	подпись	инициалы, фамилия
-------------------------------	---------	-------------------

М.П.

Земельный участок
вид объекта недвижимости

Лист №5 Раздел 4

Всего листов раздела 4: 5

Всего разделов: 7

Всего листов выписки: 42

29 мая 2020г. № КУВИ-002/2020-1681076

Кадастровый номер:

59:12:0000000:478(Единое землепользование)

План (чертеж, схема) части земельного участка

Учетный номер части: 59:12:0000000:478/7



Масштаб 1:4000

Условные обозначения:

полное наименование должности

подпись

инициалы, фамилия

М.П.

Выписка из Единого государственного реестра недвижимости об объекте недвижимости

Сведения о частях земельного участка

Земельный участок			
вид объекта недвижимости			
Лист №1 Раздел 4.1	Всего листов раздела 4.1: 2	Всего разделов: 7	Всего листов выписки: 42
29 мая 2020г. № КУВИ-002/2020-1681076			
Кадастровый номер:		59:12:0000000:478(Единое землепользование)	
Учетный номер части	Площадь, м2	Содержание ограничения в использовании или ограничения права на объект недвижимости или обременения объекта недвижимости	
1	2	3	
59:12:0000000:478/1	126779.5	Вид ограничения (обременения): Прочие ограничения прав и обременения объекта недвижимости; Реквизиты документа-основания: Постановление об утверждении проектов границ и формировании земельных участков от 30.01.2007 № 141 выдан: Администрация Чайковского муниципального района	
59:12:0000000:478/3	84167	Вид ограничения (обременения): Ограничения прав на земельный участок, предусмотренные статьями 56, 56.1 Земельного кодекса Российской Федерации; Реквизиты документа-основания: Приказ "Об установлении границ водоохранных зон и прибрежных защитных полос Воткинского водохранилища" от 07.07.2014 № 164 выдан: Камское бассейновое водное управление Федерального агентства водных ресурсов; Содержание ограничения (обременения): В соответствии со ст. 65 Водного кодекса Российской Федерации от 03 июня 2006 года № 74-ФЗ в границах прибрежной защитной полосы запрещается: 1) использование сточных вод для удобрения почв; 2) размещение кладбищ, скотомогильников, мест захоронения отходов производства и потребления, химических, взрывчатых, токсичных, отравляющих и ядовитых веществ, пунктов захоронения радиоактивных отходов; 3) осуществление авиационных мер по борьбе с вредителями и болезнями растений; 4) движение и стоянка транспортных средств (кроме специальных транспортных средств), за исключением их движения по дорогам и стоянки на дорогах и в специально оборудованных местах, имеющих твердое покрытие; 5) распашка земель; 6) размещение отвалов размываемых грунтов; 7) выпас сельскохозяйственных животных и организация для них летних лагерей, ванн.; Реестровый номер границы: 59.12.2.267	

полное наименование должности	подпись	инициалы, фамилия
-------------------------------	---------	-------------------

М.П.



Земельный участок	
вид объекта недвижимости	
Лист №2 Раздел 4.1	Всего листов раздела 4.1: 2
Всего разделов: 7	Всего листов выписки: 42
29 мая 2020г. № КУВИ-002/2020-1681076	
Кадастровый номер: 59:12:0000000:478(Единое землепользование)	
59:12:0000000:478/4	84167 Вид ограничения (обременения): Ограничения прав на земельный участок, предусмотренные статьями 56, 56.1 Земельного кодекса Российской Федерации; Реквизиты документа-основания: Приказ "Об установлении границ водоохранных зон и прибрежных защитных полос Воткинского водохранилища" от 07.07.2014 № 164 выдан: Камское бассейновое водное управление Федерального агентства водных ресурсов; Содержание ограничения (обременения): В соответствии со ст. 65 Водного кодекса Российской Федерации от 03 июня 2006 года № 74-ФЗ в границах водоохранных зон запрещается: 1) использование сточных вод для удобрения почв; 2) размещение кладбищ, скотомогильников, мест захоронения отходов производства и потребления, химических, взрывчатых, токсичных, отравляющих и ядовитых веществ, пунктов захоронения радиоактивных отходов; 3) осуществление авиационных мер по борьбе с вредителями и болезнями растений; 4) движение и стоянка транспортных средств (кроме специальных транспортных средств), за исключением их движения по дорогам и стоянки на дорогах и в специально оборудованных местах, имеющих твердое покрытие. В границах водоохранной зоны допускается проектирование, строительство, реконструкция, ввод в эксплуатацию, эксплуатация хозяйственных и иных объектов при условии оборудования таких объектов сооружениями, обеспечивающими охрану водных объектов от загрязнения, засорения и истощения вод в соответствии с водным законодательством и в области охраны окружающей среды.; Реестровый номер границы: 59.12.2.268
59:12:0000000:478/5	1743 Вид ограничения (обременения): Ограничения прав на земельный участок, предусмотренные статьями 56, 56.1 Земельного кодекса Российской Федерации; Реквизиты документа-основания: Постановление Правительства РФ от 24.02.2009 N 160(ред. от 26.08.2013) "О порядке установления охранных зон объектов электросетевого хозяйства и особых условий использования земельных участков, расположенных в границах таких зон" от 24.02.2009 № 160; Содержание ограничения (обременения): Постановление Правительства РФ от 24.02.2009 N 160(ред. от 26.08.2013) "О порядке установления охранных зон объектов электросетевого хозяйства и особых условий использования земельных участков, расположенных в границах таких зон" (вместе с "Правилами установления охранных зон объектов электросетевого хозяйства и особых условий использования земельных участков, расположенных в границах таких зон"); Реестровый номер границы: 59.12.2.258
59:12:0000000:478/6	148 Вид ограничения (обременения): Ограничения прав на земельный участок, предусмотренные статьями 56, 56.1 Земельного кодекса Российской Федерации; Реквизиты документа-основания: Постановление «О порядке установления охранных зон объектов электросетевого хозяйства и особых условий использования земельных участков, расположенных в границах таких зон» от 24.02.2009 № 160 выдан: Правительство РФ; Содержание ограничения (обременения): Ограничение в использовании объектов недвижимости в границах охранной зоны ВЛ-35 кВ КШТ-Прикамье в соответствии с Постановлением Правительства РФ от 24.02.2009 №160 «О порядке установления охранных зон объектов электросетевого хозяйства и особых условий использования земельных участков, расположенных в границах таких зон»; Реестровый номер границы: 59.12.2.49
59:12:0000000:478/7	7813 Вид ограничения (обременения): Ограничения прав на земельный участок, предусмотренные статьями 56, 56.1 Земельного кодекса Российской Федерации; Реквизиты документа-основания: Постановление «О порядке установления охранных зон объектов электросетевого хозяйства и особых условий использования земельных участков, расположенных в границах таких зон» от 24.02.2009 № 160 выдан: Правительство РФ; Содержание ограничения (обременения): Ограничение в использовании объектов недвижимости в границах охранной зоны ВЛ-35 кВ КШТ-Вассята в соответствии с Постановлением Правительства РФ от 24.02.2009 №160 «О порядке установления охранных зон объектов электросетевого хозяйства и особых условий использования земельных участков, расположенных в границах таких зон»; Реестровый номер границы: 59.12.2.52

полное наименование должности	подпись	инициалы, фамилия
-------------------------------	---------	-------------------

М.П.



Выписка из Единого государственного реестра недвижимости об объекте недвижимости
Сведения о частях земельного участка

Земельный участок			
вид объекта недвижимости			

Лист №1 Раздел 4.2	Всего листов раздела 4.2: 11	Всего разделов: 7	Всего листов выписки: 42
--------------------	------------------------------	-------------------	--------------------------

29 мая 2020г. № КУВИ-002/2020-1681076	
Кадастровый номер:	59:12:0000000:478(Единое землепользование)

Сведения о характерных точках границы части (частей) земельного участка			
Учетный номер части: 59:12:0000000:478/3			
Система координат МСК-59, зона 1			

Номер точки	Координаты, м		Описание закрепления на местности	Средняя квадратичная погрешность определения координат характерных точек границ земельного участка, м
	X	Y		
1	2	3	4	5
1	377970.9	1287778.14	-	-
2	377990.69	1287760.99	-	-
3	378014.18	1287789.25	-	-
4	378015.6	1287790.91	-	-
5	378019.33	1287795.4	-	-
6	378024.9	1287800.77	-	-
7	378030.41	1287800.81	-	-
8	378036.46	1287805.83	-	-
9	378039.32	1287803.34	-	-
10	378050.68	1287793.59	-	-
11	378065.84	1287780.58	-	-
12	378082.61	1287798.72	-	-
13	378066.28	1287813.08	-	-
14	378054.84	1287823.14	-	-
15	378051.24	1287825.79	-	-
16	378047.42	1287828.6	-	-
17	378025.45	1287844.78	-	-
18	378020.4	1287848.51	-	-
19	378004.08	1287828.19	-	-
20	377996.98	1287819.44	-	-
21	377993.63	1287815.32	-	-
22	377990.86	1287811.88	-	-
23	377989.7	1287810.43	-	-

полное наименование должности	подпись	инициалы, фамилия
-------------------------------	---------	-------------------

М.П.



Земельный участок				
вид объекта недвижимости				
Лист №2 Раздел 4.2		Всего листов раздела 4.2: 11		Всего разделов: 7
Всего листов выписки: 42				
29 мая 2020г. № КУВИ-002/2020-1681076				
Кадастровый номер:		59:12:0000000:478(Единое землепользование)		
24	377988.58	1287809.03	-	-
25	377966.65	1287781.77	-	-
1	377970.9	1287778.14	-	-
1	378039.41	1287687.68	-	-
2	377989.63	1287644.88	-	-
3	377927.3	1287707.4	-	-
4	377918	1287715.34	-	-
5	377926.56	1287752.78	-	-
6	378013.47	1287857.53	-	-
7	378093.29	1287953.78	-	-
8	378116.83	1287935.19	-	-
9	378085.82	1287895.96	-	-
10	378139.23	1287853.76	-	-
11	378134.32	1287797.52	-	-
12	378133.3	1287789.37	-	-
13	378081.41	1287723.72	-	-
1	378039.41	1287687.68	-	-
1	378121.61	1287989.64	-	-
2	378099.11	1288008.19	-	-
3	378113.55	1288026.06	-	-
4	378127.06	1288042.78	-	-
5	378132.09	1288049	-	-
6	378169.12	1288094.8	-	-
7	378156.73	1288104.83	-	-
8	378149.88	1288110.37	-	-
9	378148.19	1288111.73	-	-
10	378184.77	1288155.79	-	-
11	378218.62	1288127.68	-	-
12	378273.3	1288193.54	-	-
13	378242.25	1288225.03	-	-
14	378170.42	1288292.17	-	-
15	378094.78	1288364.07	-	-
16	378090.29	1288368.57	-	-

полное наименование должности	подпись	инициалы, фамилия
-------------------------------	---------	-------------------

М.П.



Земельный участок				
вид объекта недвижимости				
Лист №3 Раздел 4.2		Всего листов раздела 4.2: 11		Всего разделов: 7
Всего листов выписки: 42				
29 мая 2020г. № КУВИ-002/2020-1681076				
Кадастровый номер:		59:12:0000000:478(Единое землепользование)		
17	378085.03	1288373.82	-	-
18	378077.96	1288380.89	-	-
19	378065.56	1288393.3	-	-
20	378058.61	1288400.25	-	-
21	378014.75	1288444.12	-	-
22	378010.21	1288448.66	-	-
23	377998.27	1288455.93	-	-
24	377976.63	1288469.11	-	-
25	377973.46	1288471.04	-	-
26	378031.75	1288543.82	-	-
27	378056.74	1288513.87	-	-
28	378145.9	1288410.68	-	-
29	378210.03	1288324.42	-	-
30	378238.27	1288284.65	-	-
31	378282.65	1288240.32	-	-
32	378327.67	1288196.15	-	-
33	378379.07	1288144.21	-	-
34	378358.28	1288121.7	-	-
35	378343.1	1288107.27	-	-
36	378323.46	1288089.94	-	-
37	378324.79	1288088.45	-	-
38	378320.07	1288083.01	-	-
39	378318.18	1288084.43	-	-
40	378291.44	1288058.7	-	-
41	378237.72	1288101.13	-	-
42	378170.78	1288016.39	-	-
43	378136.69	1288008.72	-	-
1	378121.61	1287989.64	-	-
1	377667.79	1288523.74	-	-
2	377667.06	1288522.84	-	-
3	377625.42	1288534.04	-	-
4	377636.22	1288547.74	-	-
1	377667.79	1288523.74	-	-

полное наименование должности	подпись	инициалы, фамилия
-------------------------------	---------	-------------------

М.П.



Земельный участок				
вид объекта недвижимости				
Лист №4 Раздел 4.2		Всего листов раздела 4.2: 11		Всего разделов: 7
Всего листов выписки: 42				
29 мая 2020г. № КУВИ-002/2020-1681076				
Кадастровый номер:		59:12:0000000:478(Единое землепользование)		
1	377750.28	1288628.09	-	-
2	377725.07	1288648.83	-	-
3	377734.92	1288660.04	-	-
4	377740.8	1288698.53	-	-
5	377746.42	1288729.13	-	-
6	377752.36	1288742.93	-	-
7	377755.46	1288746.7	-	-
8	377759.11	1288749.22	-	-
9	377762.23	1288751.59	-	-
10	377787.37	1288762.61	-	-
11	377792.24	1288763.91	-	-
12	377794.8	1288764.05	-	-
13	377804.4	1288761.97	-	-
14	377812.74	1288756.43	-	-
15	377805.76	1288748.06	-	-
16	377811.11	1288702.06	-	-
1	377750.28	1288628.09	-	-

полное наименование должности	подпись	инициалы, фамилия
-------------------------------	---------	-------------------

М.П.



Земельный участок			
вид объекта недвижимости			
Лист №5 Раздел 4.2	Всего листов раздела 4.2: 11	Всего разделов: 7	Всего листов выписки: 42

29 мая 2020г. № КУВИ-002/2020-1681076

Кадастровый номер: 59:12:0000000:478(Единое землепользование)

Сведения о характерных точках границы части (частей) земельного участка

Учетный номер части: 59:12:0000000:478/4

Система координат МСК-59, зона 1

Номер точки	Координаты, м		Описание закрепления на местности	Средняя квадратичная погрешность определения координат характерных точек границ земельного участка, м
	X	Y		
1	2	3	4	5
1	377970.9	1287778.14	-	-
2	377990.69	1287760.99	-	-
3	378014.18	1287789.25	-	-
4	378015.6	1287790.91	-	-
5	378019.33	1287795.4	-	-
6	378024.9	1287800.77	-	-
7	378030.41	1287800.81	-	-
8	378036.46	1287805.83	-	-
9	378039.32	1287803.34	-	-
10	378050.68	1287793.59	-	-
11	378065.84	1287780.58	-	-
12	378082.61	1287798.72	-	-
13	378066.28	1287813.08	-	-
14	378054.84	1287823.14	-	-
15	378051.24	1287825.79	-	-
16	378047.42	1287828.6	-	-
17	378025.45	1287844.78	-	-
18	378020.4	1287848.51	-	-
19	378004.08	1287828.19	-	-
20	377996.98	1287819.44	-	-
21	377993.63	1287815.32	-	-
22	377990.86	1287811.88	-	-
23	377989.7	1287810.43	-	-
24	377988.58	1287809.03	-	-
25	377966.65	1287781.77	-	-
1	377970.9	1287778.14	-	-
1	378039.41	1287687.68	-	-

полное наименование должности	подпись	инициалы, фамилия
-------------------------------	---------	-------------------

М.П.



Земельный участок				
вид объекта недвижимости				
Лист №6 Раздел 4.2		Всего листов раздела 4.2: 11		Всего разделов: 7
Всего листов выписки: 42				
29 мая 2020г. № КУВИ-002/2020-1681076				
Кадастровый номер:		59:12:0000000:478(Единое землепользование)		
2	377989.63	1287644.88	-	-
3	377927.3	1287707.4	-	-
4	377918	1287715.34	-	-
5	377926.56	1287752.78	-	-
6	378013.47	1287857.53	-	-
7	378093.29	1287953.78	-	-
8	378116.83	1287935.19	-	-
9	378085.82	1287895.96	-	-
10	378139.23	1287853.76	-	-
11	378134.32	1287797.52	-	-
12	378133.3	1287789.37	-	-
13	378081.41	1287723.72	-	-
1	378039.41	1287687.68	-	-
1	378121.61	1287989.64	-	-
2	378099.11	1288008.19	-	-
3	378113.55	1288026.06	-	-
4	378127.06	1288042.78	-	-
5	378132.09	1288049	-	-
6	378169.12	1288094.8	-	-
7	378156.73	1288104.83	-	-
8	378149.88	1288110.37	-	-
9	378148.19	1288111.73	-	-
10	378184.77	1288155.79	-	-
11	378218.62	1288127.68	-	-
12	378273.3	1288193.54	-	-
13	378242.25	1288225.03	-	-
14	378170.42	1288292.17	-	-
15	378094.78	1288364.07	-	-
16	378090.29	1288368.57	-	-
17	378085.03	1288373.82	-	-
18	378077.96	1288380.89	-	-
19	378065.56	1288393.3	-	-
20	378058.61	1288400.25	-	-

полное наименование должности	подпись	инициалы, фамилия
-------------------------------	---------	-------------------

М.П.



Земельный участок				
вид объекта недвижимости				
Лист №7 Раздел 4.2	Всего листов раздела 4.2: 11		Всего разделов: 7	Всего листов выписки: 42
29 мая 2020г. № КУВИ-002/2020-1681076				
Кадастровый номер:		59:12:0000000:478(Единое землепользование)		
21	378014.75	1288444.12	-	-
22	378010.21	1288448.66	-	-
23	377998.27	1288455.93	-	-
24	377976.63	1288469.11	-	-
25	377973.46	1288471.04	-	-
26	378031.75	1288543.82	-	-
27	378056.74	1288513.87	-	-
28	378145.9	1288410.68	-	-
29	378210.03	1288324.42	-	-
30	378238.27	1288284.65	-	-
31	378282.65	1288240.32	-	-
32	378327.67	1288196.15	-	-
33	378379.07	1288144.21	-	-
34	378358.28	1288121.7	-	-
35	378343.1	1288107.27	-	-
36	378323.46	1288089.94	-	-
37	378324.79	1288088.45	-	-
38	378320.07	1288083.01	-	-
39	378318.18	1288084.43	-	-
40	378291.44	1288058.7	-	-
41	378237.72	1288101.13	-	-
42	378170.78	1288016.39	-	-
43	378136.69	1288008.72	-	-
1	378121.61	1287989.64	-	-
1	377667.79	1288523.74	-	-
2	377667.06	1288522.84	-	-
3	377625.42	1288534.04	-	-
4	377636.22	1288547.74	-	-
1	377667.79	1288523.74	-	-
1	377750.28	1288628.09	-	-
2	377725.07	1288648.83	-	-
3	377734.92	1288660.04	-	-
4	377740.8	1288698.53	-	-

полное наименование должности	подпись	инициалы, фамилия
-------------------------------	---------	-------------------

М.П.



Земельный участок				
вид объекта недвижимости				
Лист №8	Раздел 4.2	Всего листов раздела 4.2: 11	Всего разделов: 7	Всего листов выписки: 42
29 мая 2020г. № КУВИ-002/2020-1681076				
Кадастровый номер:		59:12:0000000:478(Единое землепользование)		
5	377746.42	1288729.13	-	-
6	377752.36	1288742.93	-	-
7	377755.46	1288746.7	-	-
8	377759.11	1288749.22	-	-
9	377762.23	1288751.59	-	-
10	377787.37	1288762.61	-	-
11	377792.24	1288763.91	-	-
12	377794.8	1288764.05	-	-
13	377804.4	1288761.97	-	-
14	377812.74	1288756.43	-	-
15	377805.76	1288748.06	-	-
16	377811.11	1288702.06	-	-
1	377750.28	1288628.09	-	-

полное наименование должности	подпись	инициалы, фамилия
-------------------------------	---------	-------------------

М.П.



Земельный участок			
вид объекта недвижимости			
Лист №9 Раздел 4.2	Всего листов раздела 4.2: 11	Всего разделов: 7	Всего листов выписки: 42
29 мая 2020г. № КУВИ-002/2020-1681076			
Кадастровый номер:		59:12:0000000:478(Единое землепользование)	

Сведения о характерных точках границы части (частей) земельного участка

Учетный номер части: 59:12:0000000:478/5

Система координат МСК-59, зона 1

Номер точки	Координаты, м		Описание закрепления на местности	Средняя квадратичная погрешность определения координат характерных точек границ земельного участка, м
	X	Y		
1	2	3	4	5
1	377512	1287611.43	-	-
2	377499.24	1287627.52	-	-
3	377552.09	1287694.08	-	-
4	377568.04	1287680.07	-	-
5	377567.88	1287679.88	-	-
6	377560.96	1287673.09	-	-
1	377512	1287611.43	-	-

полное наименование должности	подпись	инициалы, фамилия
-------------------------------	---------	-------------------

М.П.



Земельный участок			
вид объекта недвижимости			
Лист №10 Раздел 4.2	Всего листов раздела 4.2: 11	Всего разделов: 7	Всего листов выписки: 42
29 мая 2020г. № КУВИ-002/2020-1681076			
Кадастровый номер:		59:12:0000000:478(Единое землепользование)	

Сведения о характерных точках границы части (частей) земельного участка

Учетный номер части: 59:12:0000000:478/6

Система координат МСК-59, зона 1

Номер точки	Координаты, м		Описание закрепления на местности	Средняя квадратичная погрешность определения координат характерных точек границ земельного участка, м
	X	Y		
1	2	3	4	5
1	377512	1287611.43	-	-
2	377510.1	1287613.83	-	-
3	377510.57	1287629.23	-	1
4	377525.54	1287628.48	-	-
1	377512	1287611.43	-	-

полное наименование должности	подпись	инициалы, фамилия

М.П.



Земельный участок			
вид объекта недвижимости			
Лист №11 Раздел 4.2	Всего листов раздела 4.2: 11	Всего разделов: 7	Всего листов выписки: 42

29 мая 2020г. № КУВИ-002/2020-1681076

Кадастровый номер: 59:12:0000000:478(Единое землепользование)

Сведения о характерных точках границы части (частей) земельного участка

Учетный номер части: 59:12:0000000:478/7

Система координат МСК-59, зона 1

Номер точки	Координаты, м		Описание закрепления на местности	Средняя квадратичная погрешность определения координат характерных точек границ земельного участка, м
	X	Y		
1	2	3	4	5
1	377552.16	1287662.01	-	-
2	377528.44	1287632.13	-	-
3	377515.88	1287648.51	-	1
4	377459.04	1287677.01	-	-
5	377425.18	1287720.61	-	-
6	377286.23	1287899.12	-	-
7	377274.77	1287933.53	-	-
8	377326.72	1287865.51	-	1
9	377426.35	1287734.77	-	1
10	377539.98	1287677.93	-	1
1	377552.16	1287662.01	-	-
1	377242.69	1287962.76	-	-
2	377236.5	1287955.39	-	-
3	377218.6	1287977.62	-	-
4	377203.32	1287998.29	-	-
5	377205.3	1288000.66	-	-
6	377207.96	1288003.83	-	-
7	377217.1	1287996.04	-	-
8	377222.96	1287991.04	-	-
9	377226.58	1287987.95	-	-
10	377230.38	1287984.71	-	-
11	377232.67	1287982.75	-	-
12	377235.72	1287980.15	-	-
13	377242.72	1287975.49	-	-
14	377247.8	1287968.85	-	-
1	377242.69	1287962.76	-	-

полное наименование должности	подпись	инициалы, фамилия

М.П.





ЛИЦЕНЗИЯ на право пользования недрами

П **Е** **М**
серия

0 **1** **3** **8** **4**
номер

В **Э**
вид лицензии

Выдана Обществу с ограниченной ответственностью "Чайковская текстильная компания"; 617740, Пермская область, г. Чайковский;
(субъект предпринимательской деятельности, получивший
р/с 40702810049470110313 в Чайковском ОСБ 1675 Пермского банка АК СБ РФ
г. Пермь, к/с 3010181090000000603 (данные лицензии) БИК 045773603, ИНН 5920015180,
ОКПО 50281518, ОКОНХ 84500

в лице Генерального директора Королева Николая Ивановича
(Ф. И. О. лица, представляющего субъект предпринимательской деятельности)

с целевым назначением и видами работ добыча подземных вод для
хозпитьевого и производственно-технического водоснабжения

Участок недр расположен в г. Чайковский Пермской области
(наименование населенного пункта,
района, области, края, республики)

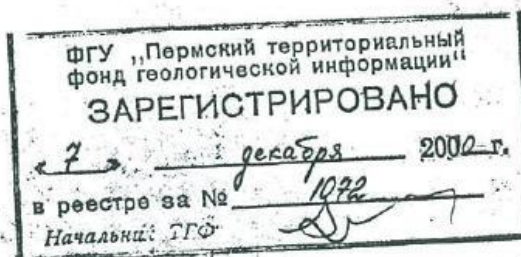
Описание границ участка недр, координаты угловых точек, копии
топопланов, разрезов и др. приводятся в приложении 1
(№ прилож.)

Право на пользование земельными участками получено от Главного архитекто-
ра г. Чайковский. Свидетельство № 37 от 22.01.93 г. Договор Аренды
(наименование органа, выдавшего разрешение, номер постановления, дата)
№ Т-01/473 от 01.01.99 г.

Копии документов и описание границ земельного участка приводятся в
приложении 1
(номер приложения, количество страниц)

Участок недр имеет статус горного отвода, ограниченного глубиной 101 м
от поверхности земли
(геологического или горного отвода)

Срок окончания действия лицензии 24 июля 2025 г.
(число, месяц, год)



Неотъемлемыми составными частями настоящей лицензии являются следующие документы:

1. Приложение 1 - Пространственные границы участков недр и земельных участков, предоставляемых ООО "Чайковская текстильная компания" для добычи подземных вод с целью хозяйственного и производственно-технического водоснабжения - 6 л., 1 черт.

Приложение 2. - Лицензионное соглашение - 7 л.

Уполномоченный представитель
Министерства природных
ресурсов Российской Федерации

Председатель Комитета

природных ресурсов

Фамилия, имя, отчество
Сколов Дмитрий Валерьевич

Подпись, дата
[Подпись]
10.2000г.



Уполномоченный представитель
органа государственной власти
субъекта Федерации

Начальник Главного управления
природопользования

Фамилия, имя, отчество
Килейко Евгений Степанович

Подпись, дата

[Подпись]
03.11.20



Руководитель предприятия, полу-
чающего лицензию

Генеральный директор ООО

"Чайковская текстильная компания"

Фамилия, имя, отчество
Сколов Николай Иванович

[Подпись]



М.П.

12 ЦТ МО Зак. 4482
Тираж 6000 экз.

Лист согласования к документу № 241-02-01-06.1-1580исх от 14.12.2020. В ответ на № 02-01-06.1-2328вх (26.11.2020)

Инициатор согласования: Мушкина А.Н. Главный специалист

Согласование инициировано: 03.12.2020 14:37

Краткое содержание: О выдаче решения на размещение объекта на территории земельного участка с кад. номером 59:12:000000:478, располож. по адресу: г.Чайковский, ул. Речная, 1

УСИА АЧГО: просим отклонить с обоснованием и указанием реквизитов документов: в случае наличия утвержденного проекта межевания территории, в границах которого предполагается размещение объектов инфраструктуры федерального, регионального или муниципального значения;

Секретарю УЗИО: просим направить решение со схемой предполагаемых к использованию земель заявителю почтой, остальным адресатам (гос.зем.надзор, мун.зем.контроль и в пресс-службу) в течение 1-го дня с даты регистрации - эл.почтой.

Настиной А.В.: Прошу опубликовать прилагаемые документы в разделе «Управление имуществом – Земля – Решения о размещении объектов»

ЛИСТ СОГЛАСОВАНИЯ

Тип согласования: **смешанное**

№	ФИО	Срок согласования	Результат согласования	Замечания/Комментарии
Тип согласования: последовательное				
1	Матис О.В.		Согласовано 11.12.2020 14:16	-
2	Зайцев А.Н.		Согласовано 11.12.2020 14:48	-
3	Кузюбердина М.П.		Перенаправлено 12.12.2020 11:49	на проверку
	Ахмадыльшина В.А.		Согласовано 14.12.2020 09:51	проект планировки территории отсутствует
3.1	Кузюбердина М.П.		Согласовано 14.12.2020 10:25	-
4	Герасимов И.Ф.		Согласовано 14.12.2020 12:26	-
Тип согласования: последовательное				
5	Елькина Л.А		ЭП Подписано 14.12.2020 14:54	-