



**УПРАВЛЕНИЕ
ЗЕМЕЛЬНО-ИМУЩЕСТВЕННЫХ
ОТНОШЕНИЙ АДМИНИСТРАЦИИ
ЧАЙКОВСКОГО ГОРОДСКОГО ОКРУГА**

ул. Ленина, д. 67/1, г. Чайковский

Пермский край, 617764

Тел/факс: (34241) 4-73-75

E-mail: chaikkui2015@yandex.ru

ОКПО 35288925, ОГРН 1185958071562

ИНН/КПП 5959002592/595901001

14.12.2020 № 241-02-01-06.1-1577исх

На № _____ от _____

О предоставлении решения

КГБУ «СШОР «Стар»
Шоссе Космонавтов, 158 «а»,
г. Пермь, 614065
nastart59@mail.ru

Чайковский отдел
Управления Росреестра
по Пермскому краю

Правовое управление
администрации Чайковского
городского округа

Пресс-служба
администрации Чайковского
городского округа

**РЕШЕНИЕ № 231
о размещении объектов**

г. Чайковский,
Пермский край

07 декабря 2020г.

Управление земельно-имущественных отношений администрации Чайковского городского округа, в лице начальника Управления Елькиной Ларисы Александровны, действующей на основании Положения об Управлении земельно-имущественных отношений администрации города Чайковского, утвержденного решением Думой Чайковского городского округа от 19 декабря 2018 г. № 99, разрешает Краевому государственному бюджетному учреждению «Спортивная школа олимпийского резерва по базовым и олимпийским видам спорта «Старт» « (ИНН 5905295293, ОГРН 1125905009581, адрес: 614000, г. Пермь, Шоссе Космонавтов, 158 «а», телефон: 8 (342) 207-88-51, e-mail: nastart59@mail.ru) размещение объекта: «Нестационарные объекты для организации обслуживания зон отдыха населения», на часть земельного участка с кадастровым номером 59:12:0000000:18876, из состава земель населенных пунктов, площадью 163 кв.м, на срок: до 06 декабря 2021 года,



местоположение: **Пермский край, г. Чайковский, ул. Декабристов.**

Приложение: **схема предполагаемых к использованию земель или части земельного участка.**

Начальник Управления
земельно-имущественных отношений
администрации Чайковского городского округа **Л.А. Елькина**



СХЕМА ПРЕДПОЛАГАЕМЫХ К ИСПОЛЬЗОВАНИЮ ЗЕМЕЛЬ ИЛИ ЧАСТИ ЗЕМЕЛЬНОГО УЧАСТКА

Условный номер земельного участка :59:12:0000000:18876:ЗУ1

Объект: Нестационарные объекты для организации обслуживания зон отдыха населения, в том числе на пляжных территориях в прибрежных защитных полосах водных объектов (тентовые навесы, аэрации, солярии, кабинки для переодевания, душевые кабинки, временные павильоны и киоски, туалеты, питьевые фонтанчики и другое оборудование, в том числе для санитарной очистки территории, пункты проката инвентаря, медицинские пункты первой помощи, площадки или поляны для пикников, танцевальные, спортивные и детские игровые площадки и городки), для размещения которых не требуется разрешения на строительство.

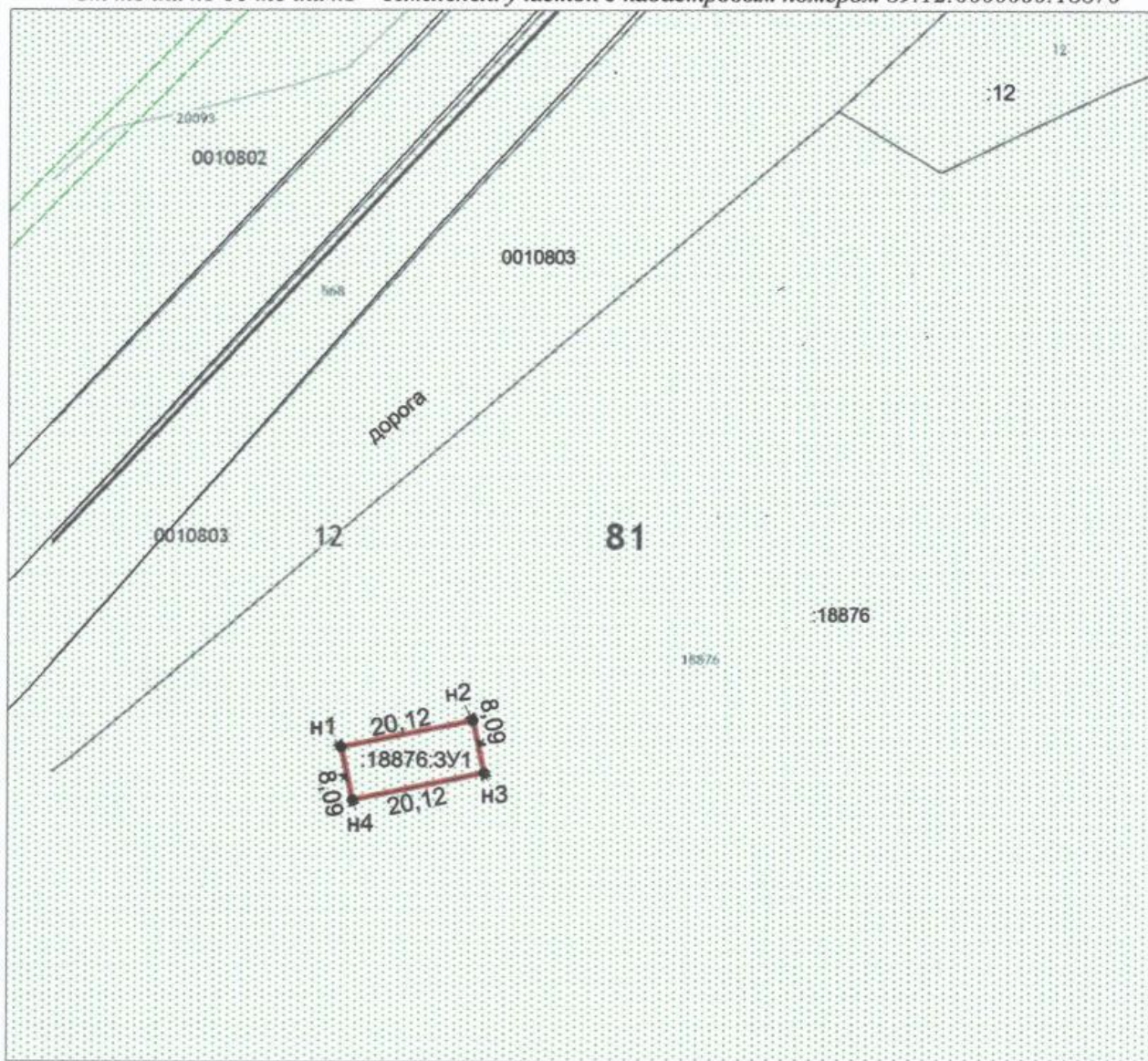
Площадь образуемого земельного участка 163 кв.м.

Кадастровый квартал: 59:12:0010803; Пермский край, г. Чайковский, ул. Декабристов

Обозначение характерных точек границ	Координаты, м	
	X	Y
1	2	3
н1	375645.86	1286356.15
н2	375649.92	1286375.86
н3	375642.01	1286377.54
н4	375637.95	1286357.83

Описание границ смежных землепользователей:

от точки н1 до точки н1 – земельный участок с кадастровым номером 89:12:0000000:18876



Масштаб 1:1000; Система координат МСК-59

Условные обозначения

- граница образуемого земельного участка
- граница ранее учтенного земельного участка



ООО "ТД "МЕТЕМ

Модульное разборное здание дома лыжника

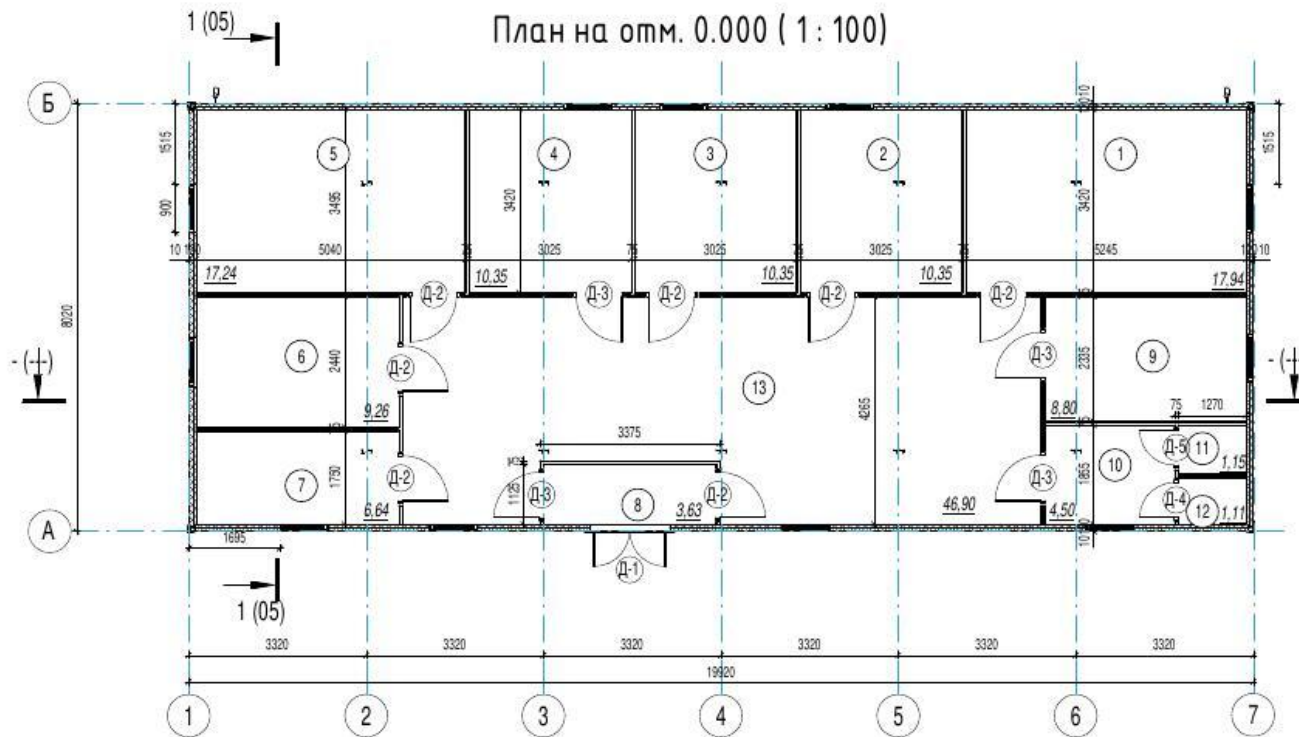
РАБОЧИЙ ПРОЕКТ

804-19 - АС

2019 г.



План на отм. 0.000 (1 : 100)



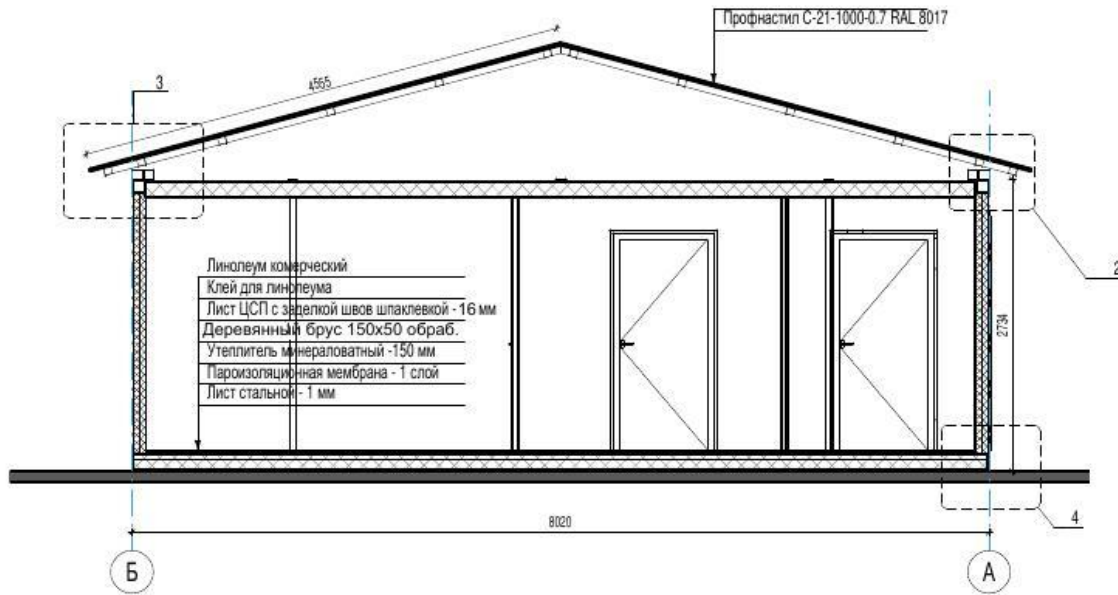
Номер помещения	Наименование	Площадь, м ²	Кат. помещения
1	Мастерская	17,94 м ²	
2	Раздевалка	10,35 м ²	
3	Раздевалка	10,35 м ²	
4	Раздевалка	10,35 м ²	
5	Раздевалка	17,24 м ²	
6	Раздевалка	9,26 м ²	
7	Помещение охраны	6,64 м ²	
8	Мастерская	3,63 м ²	
9	Кладовая	8,80 м ²	
10	Сан.узел	4,50 м ²	
11	Туалет	1,15 м ²	
12	Туалет	1,11 м ²	
13	Холл	46,90 м ²	

Согласовано

Вам. ина. №	
Подп. и дата	
№ подл.	

804-19-AC					
Изм.	Кол.уч	Лист	№ док.	Подпись	Дата
Разработал					05.2019
Модульное разборное здание дома лыжника					
		Стадия	Лист	Листов	
		ПД	2		
План на отм. 0.000					
ООО "ТД "МЕТЕМ"					

Разрез 1-1 (1:50)

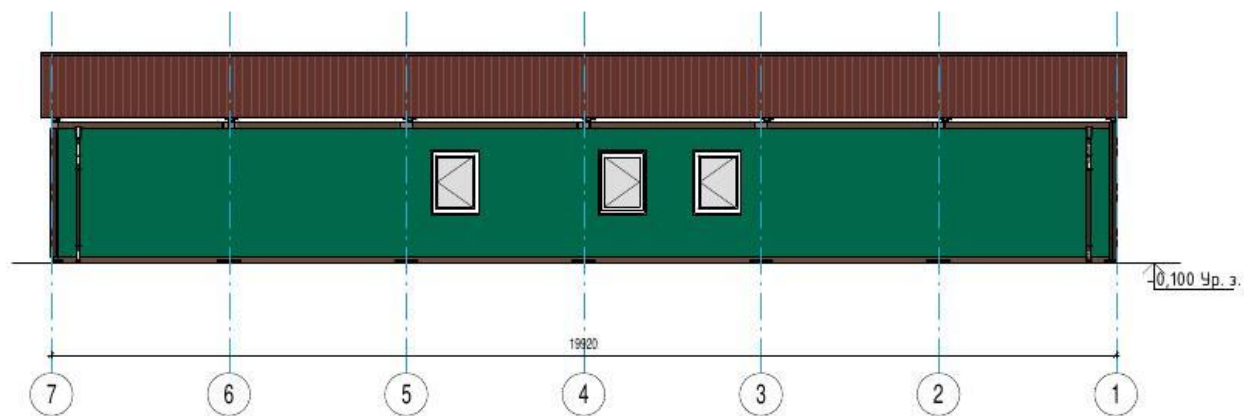


Согласовано				
Взам. инв. №				
Подп. и дата				
Инв. № подл.				

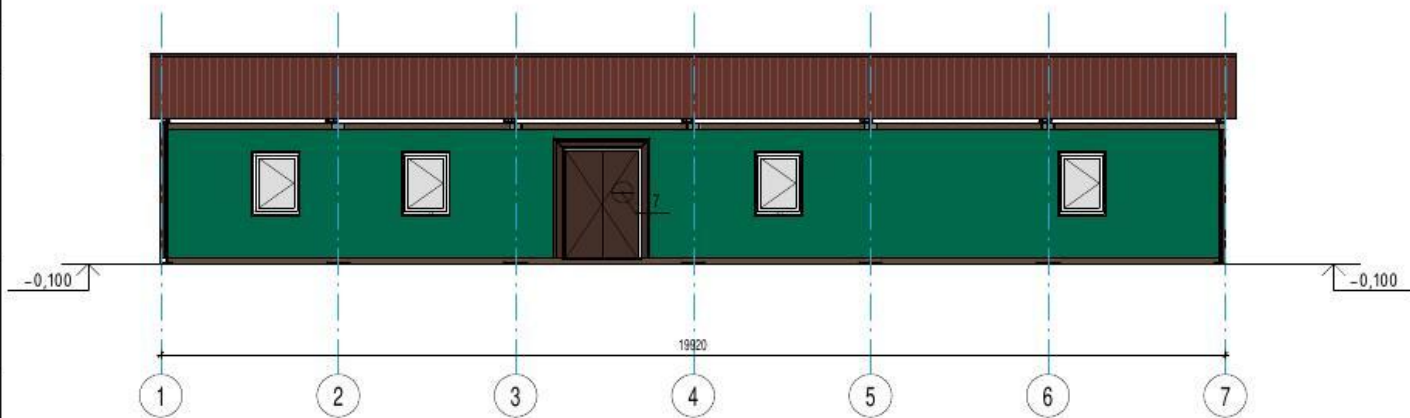
						804-19-АС		
Изм.	Кол.уч.	Лист	№ док.	Подпись	Дата			
Разработал			Стаценко П.С.		05.2019	Модульное разборное здание дома лыжника		
						Стадия	Лист	Листов
						ПД	05	
						Разрез 1-1, Разрез 2-2.		
						ООО "ТД "МЕТЕМ"		
						Формат: А3А		



Фасад 11-1 М 1 : 100



Фасад 1-11 М 1 : 100

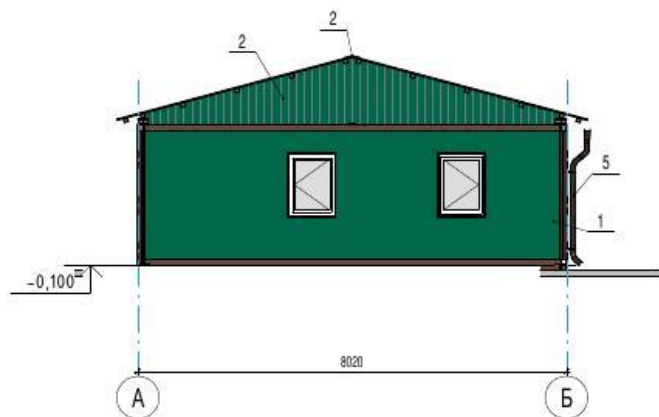


Согласовано

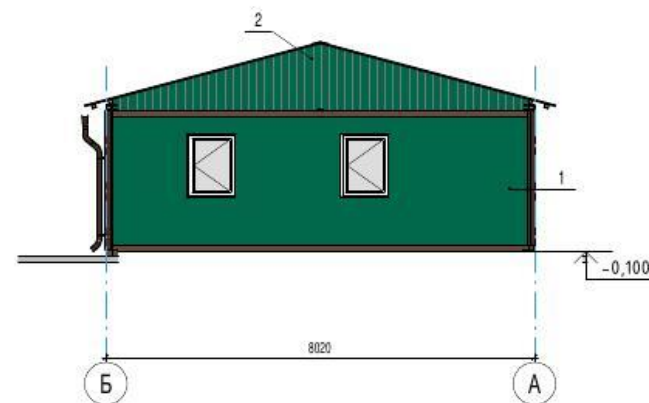
Взам. инв. №
Подп. и дата
№ подл.

						804-19-АС			
Изм.	Кол.уч.	Лист	№ док.	Подпись	Дата	Модульное разборное здание дома лыжника	Стадия	Лист	Листов
Разработал			Стаценко П.С.		05.2019		ПД	06	
						Цветовое решение фасада 1-11, 11-1		ООО "ТД" МЕТЕМ	
						Формат: А3А			

Фасад А/1-Б/1 М 1 : 100



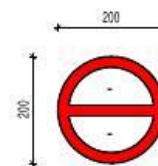
Фасад Б/1-А/1 М 1 : 100



Ведомость отделки фасадов

Поз. отдел	Наименование элемента	Наименование материала	Наименование и номер эталона цвета или	Примеч
1	Основное поле стен	ТСП МВ ZL 100 мм, заводское покрытие		RAL1014
2	Кровля, козырек	ТСП-К МВ ZL 100 мм, заводское покрытие		RAL8017
3	Цоколь	Окраска		RAL8017
4	Козырек (металлоконструкции)	Окраска		RAL8017
5	Дверь	Покрытие двери		RAL8017
6	Табличка завода изготовителя			
7	Табличка категорий по взрывопожарной и пожарной опасности			

Табличка категорий по взрывопожарной и пожарной опасности



Ведомость входной группы

Поз	Обознач	Кол	Наличие поставки	Примечан
K1	Козырек	1	есть	

Изм.	Кол.уч	Лист	№ док.	Подпись	Дата	804-19-АС		
Разработал		Стаценко П.С.			05.2019	Модульное разборное здание дома лыжника		
						Стадия	Лист	Листов
						ПД	07	
						Цветовое решение фасада А/1-Г/1		ООО "ТД" МЕТЕМ

Лист согласования к документу № 241-02-01-06.1-1577исх от 14.12.2020. В ответ на № 02-01-06.1-2081вх (03.11.2020)

Инициатор согласования: Мушкина А.Н. Главный специалист

Согласование инициировано: 09.12.2020 12:28

Краткое содержание: О принятии решения о размещении объекта на территории земельного участка с кад. номером 59:12:0010803

УСИА АЧГО: просим отклонить с обоснованием и указанием реквизитов документов: в случае наличия утвержденного проекта межевания территории, в границах которого предполагается размещение объектов инфраструктуры федерального, регионального или муниципального значения;

Секретарю УЗИО: просим направить решение со схемой предполагаемых к использованию земель заявителю почтой, остальным адресатам (гос.зем.надзор, мун.зем.контроль и в пресс-службу) в течение 1-го дня с даты регистрации - эл.почтой.

Настиной А.В.: Прошу опубликовать прилагаемые документы в разделе «Управление имуществом – Земля – Решения о размещении объектов»

ЛИСТ СОГЛАСОВАНИЯ

Тип согласования: **смешанное**

№	ФИО	Срок согласования	Результат согласования	Замечания/Комментарии
Тип согласования: последовательное				
1	Кузюбердина М.П.		Перенаправлено 12.12.2020 11:42	на проверку
	Ахмадыльшина В.А.		Согласовано 14.12.2020 09:46	проект планировки территории отсутствует
1.1	Кузюбердина М.П.		Согласовано 14.12.2020 10:25	-
2	Герасимов И.Ф.		Согласовано 14.12.2020 12:27	-
Тип согласования: последовательное				
3	Елькина Л.А		ЭП Подписано 14.12.2020 14:52	-