



**УПРАВЛЕНИЕ
ЗЕМЕЛЬНО-ИМУЩЕСТВЕННЫХ
ОТНОШЕНИЙ АДМИНИСТРАЦИИ
ЧАЙКОВСКОГО ГОРОДСКОГО ОКРУГА**

ул. Ленина, д. 67/1, г. Чайковский

Пермский край, 617764

Тел/факс: (34241) 4-73-75

E-mail: chaikkui2015@yandex.ru

ОКПО 35288925, ОГРН 1185958071562

ИНН/КПП 5959002592/595901001

07.12.2020 № 241-02-01-06.1-1533исх

На № _____ от _____

О предоставлении решения

ООО «ГлобалКоннект»
шоссе Космонавтов, д.173, кв. 36
г. Пермь, 614036

Чайковский отдел
Управления Росрестра
по Пермскому краю

Правовое управление
администрации Чайковского
городского округа

Пресс-служба
администрации Чайковского
городского округа

**РЕШЕНИЕ № 216
о размещении объектов**

г. Чайковский,
Пермский край

01 декабря 2020г.

Управление земельно-имущественных отношений администрации Чайковского городского округа, в лице начальника Управления Елькиной Ларисы Александровны, действующей на основании Положения об Управлении земельно-имущественных отношений администрации Чайковского городского округа, утвержденного решением Чайковского городской Думы от 19 декабря 2018 г. № 99,

разрешает Обществу с ограниченной ответственностью «ГлобалКоннект» (ИНН 5905028146, ОГРН 1155958036563, адрес: 614036, г.Пермь, шоссе Космонавтов, д. 173, кв. 36, телефон: 8 (342) 215-69-19, e-mail: globalkonnekt@mail.ru) размещение объекта: «Линии связи, линейно-кабельные сооружения связи и иные сооружения связи, для размещения которых не требуется разрешения на строительство», на часть земельного участка с кадастровым номером 59:12:0110000:754, из состава земель населенных пунктов, площадью 92,20 кв.м, на срок: до 30 ноября 2021г,



местоположение: **Пермский край, г. Чайковский, п. Засечный.**

Приложение: схема предполагаемых к использованию земель или части земельного участка.

Начальник Управления
земельно-имущественных отношений
администрации Чайковского городского округа **Л.А. Елькина**

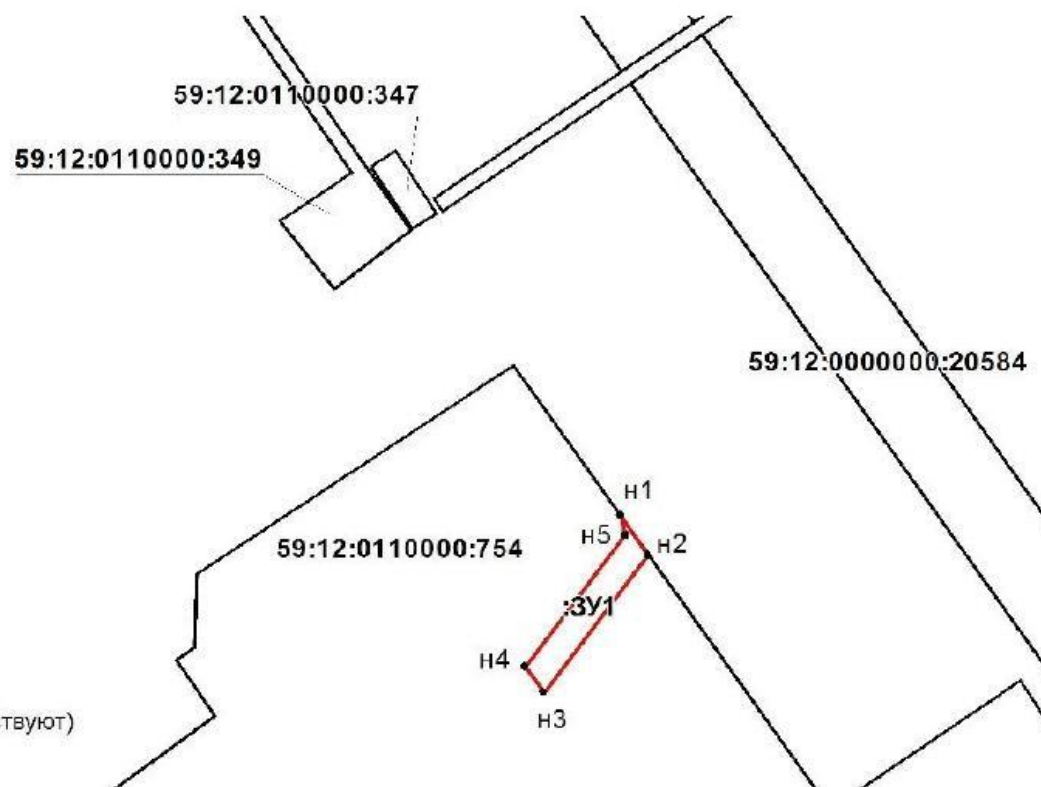


Схема предполагаемых к использованию земель или части земельного участка

Объект: линии связи, для размещения которых не требуется разрешение на строительство
 по адресу: Пермский край, г Чайковский, п. Засечный
 Местоположение: Пермский край, г Чайковский, п. Засечный
 Площадь земель (:ЗУ1): 92.20 кв.м
 Категория земель: земли населенных пунктов

Каталог координат поворотных точек границы МСК-59

Обозначение характерных точек границы	Координаты, м	
	X	Y
н1	388866.51	1305252.29
н2	388861.39	1305255.94
н3	388843.16	1305242.15
н4	388846.57	1305239.73
н5	388864.02	1305252.92





Описание границ смежных землепользователей:

от т.н1 до т.н2 - муниципальные земли
 от т.н2 до т.н1 - 59:12:0110000:754 (Данные о правообладателе зу отсутствуют)

Масштаб 1:1000

Условные обозначения:

- 59:12:0110000** - кадастровый номер кадастрового квартала
:295 - номер учтенного земельного участка
:ЗУ1 - обозначение образуемого земельного участка
н1,1 - характерная точка границы, сведения о которой позволяют однозначно определить ее положение на местности
 - граница смежного земельного участка
 - граница земель, предполагаемых к использованию

Заявитель: Разорвина Е.Р.



Лист согласования к документу № 241-02-01-06.1-1533исх от 07.12.2020. В ответ на № 02-01-06.1-2107вх (03.11.2020)

Инициатор согласования: Мушкина А.Н. Главный специалист

Согласование инициировано: 02.12.2020 14:47

Краткое содержание: Документы для выдачи разрешения на использование земель, расположенных по адресу: п. Засечный, Чайковский городской округ, ул.Мира.

УСИА АЧГО: просим отклонить с обоснованием и указанием реквизитов документов: в случае наличия утвержденного проекта межевания территории, в границах которого предполагается размещение объектов инфраструктуры федерального, регионального или муниципального значения;

Секретарю УЗИО: просим направить решение со схемой предполагаемых к использованию земель заявителю почтой, остальным адресатам (гос.зем.надзор, мун.зем.контроль и в пресс-службу) в течение 3-х дней с даты регистрации - эл.почтой.

Настиной А.В.: Прошу опубликовать прилагаемые документы в разделе «Управление имуществом – Земля – Решения о размещении объектов»

ЛИСТ СОГЛАСОВАНИЯ

Тип согласования: **смешанное**

№	ФИО	Срок согласования	Результат согласования	Замечания/Комментарии
Тип согласования: последовательное				
1	Матис О.В.		Согласовано 02.12.2020 16:38	-
2	Зайцев А.Н.		Согласовано 03.12.2020 10:56	-
3	Кузюбердина М.П.		Перенаправлено 03.12.2020 15:38	на проверку
	Ахмадыльшина В.А.		Согласовано 04.12.2020 09:47	проект планировки территории отсутствует
3.1	Кузюбердина М.П.		Согласовано 04.12.2020 12:59	-
Тип согласования: последовательное				
4	Елькина Л.А		ЭП Подписано 07.12.2020 15:36	-