



**УПРАВЛЕНИЕ  
ЗЕМЕЛЬНО-ИМУЩЕСТВЕННЫХ  
ОТНОШЕНИЙ АДМИНИСТРАЦИИ  
ЧАЙКОВСКОГО ГОРОДСКОГО ОКРУГА**

ул. Ленина, д. 67/1, г. Чайковский

Пермский край, 617764

Тел/факс: (34241) 4-73-75

E-mail: chaikkui2015@yandex.ru

ОКПО 35288925, ОГРН 1185958071562

ИНН/КПП 5959002592/595901001

01.12.2020 № 241-02-01-06.1-1475исх

На № \_\_\_\_\_ от \_\_\_\_\_

О предоставлении решения

АО «Газпром газораспределение  
Пермь»  
ул. Петропавловская, 43,  
г. Пермь, 614000

Чайковский отдел  
Управления Росреестра  
по Пермскому краю

Правовое управление  
администрации Чайковского  
городского округа

Пресс-служба  
администрации Чайковского  
городского округа

**РЕШЕНИЕ № 208  
о размещении объектов**

г. Чайковский,  
Пермский край

26 ноября 2020г.

**Управление земельно-имущественных отношений администрации Чайковского городского округа, в лице начальника Управления Елькиной Ларисы Александровны, действующей на основании Положения об Управлении земельно-имущественных отношений администрации города Чайковского, утвержденного решением Думой Чайковского городского округа от 19 декабря 2018 г. № 99,**


**разрешает Акционерному обществу «Газпром газораспределение Пермь» (ИНН 5902183841, ОГРН 1025900512670, адрес: 614000, г.Пермь, ул.Петропавловская, 43, телефон: 8 (342) 218 11 00, e-mail: [ugaz@ugaz.ru](mailto:ugaz@ugaz.ru)) размещение объекта: «Газопровод давлением до 0,6 Мпа включительно, для размещения которого не требуется разрешение на строительство», на часть земельного участка с кадастровым номером 59:12:0000000:17704 и на землях, государственная собственность на которые не разграничена, кадастровый номер квартала 59:12:0010248, из состава земель населенных пунктов, площадью 17 кв.м, на срок: до 25 ноября 2021 года,**



местоположение: **Пермский край, г. Чайковский, пер. Уральский, к дому № 4.**

Приложение: **схема предполагаемых к использованию земель или части земельного участка.**

Начальник Управления  
земельно-имущественных отношений  
администрации Чайковского городского округа **Л.А. Билькина**



## Схема предполагаемых к использованию земель или части земельного участка

Объект: Газопровод давлением до 0,6 Мпа, для размещения которого не требуется разрешения на строительство

Местоположение: расположенных по адресу: Пермский край, Чайковский г.о., г. Чайковский, пер. Уральский, к дому 4

Каталог координат, м

Площадь земель или части земельного участка, кв.м.: 17

Категория земель: земли населенных пунктов

Вид разрешенного использования: -

Описание границ смежных землепользователей:

От точки н1 до точки н2 - земельный участок с кадастровым номером 59:12:0010248:25

От точки н2 до точки н3 - земли общего пользования

От точки н3 до точки н6 - земельный участок с кадастровым номером 59:12:0000000:17704

От точки н6 до точки н1 - земли общего пользования

№ точки границы	X	Y
н1	378621.75	1282484.12
н2	378619.04	1282487.08
н3	378618.66	1282486.76
н4	378615.97	1282484.48
н5	378618.51	1282481.38
н6	378621.37	1282483.80
н1	378621.75	1282484.12

### Условные обозначения:



- предполагаемый участок земель, на которых планируется размещение объекта




- границы и номер земельного участка, сведения о которых внесены в ЕГРН



- границы и номер объекта капитального строительства, сведения о которых внесены в ЕГРН



- граница кадастрового квартала



- зоны с особыми условиями использования территории, сведения о которых внесены в ЕГРН

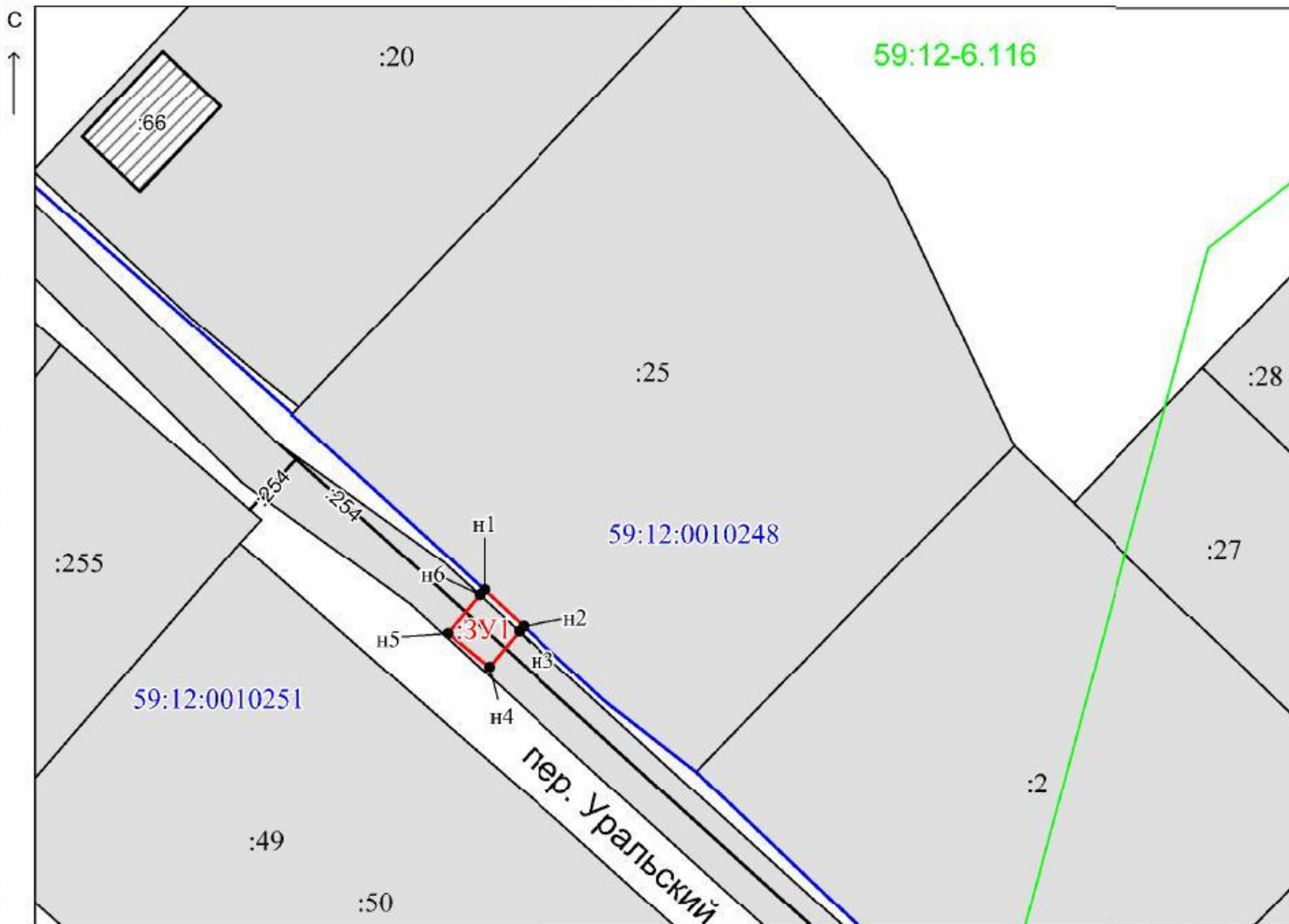
:3У1

- обозначение запрашиваемого земельного участка

н1

- характерная точка границ земель или части земельного участка

59:12:0010248 - номер кадастрового квартала



МСК-59

Масштаб 1:500

Заявитель:

/ Офишкина И. В.

МП

(подпись, расшифровка подписи)

(для юридических лиц)

Лист согласования к документу № 241-02-01-06.1-1475исх от 01.12.2020. В ответ на № 02-01-06.1-2219вх (17.11.2020)

Инициатор согласования: Мушкина А.Н. Главный специалист

Согласование инициировано: 26.11.2020 16:15

Краткое содержание: Документы для выдачи решения о размещении объектов на территории земельного участка, располож. по адресу: Пермский край, г.о. Чайковский, г. Чайковский, пер. Уральский, к дому 4.

УСИА АЧГО: просим отклонить с обоснованием и указанием реквизитов документов: в случае наличия утвержденного проекта межевания территории, в границах которого предполагается размещение объектов инфраструктуры федерального, регионального или муниципального значения;

Секретарю УЗИО: просим направить решение со схемой предполагаемых к использованию земель заявителю почтой, остальным адресатам (гос.зем.надзор, мун.зем.контроль и в пресс-службу) в течение 3-х дней с даты регистрации - эл.почтой.

Настиной А.В.: Прошу опубликовать прилагаемые документы в разделе «Управление имуществом – Земля – Решения о размещении объектов»

## ЛИСТ СОГЛАСОВАНИЯ

Тип согласования: **смешанное**

№	ФИО	Срок согласования	Результат согласования	Замечания/Комментарии
Тип согласования: <b>последовательное</b>				
1	КошкарOVA В.Г.		Согласовано 26.11.2020 16:27	-
2	Зайцев А.Н.		Согласовано 27.11.2020 16:11	-
3	Кузюбердина М.П.		Перенаправлено 27.11.2020 17:11	на проверку
	Сикирицкая Н.О.		Согласовано 30.11.2020 12:05	Документация по планировке территории отсутствует.
3.1	Кузюбердина М.П.		Согласовано 30.11.2020 12:20	-
4	Исполняющий обязанности Кузюбердина М.П. (Герасимов И.Ф.)		Согласовано 30.11.2020 12:20	-
Тип согласования: <b>последовательное</b>				
5	Елькина Л.А		ЭП Подписано 30.11.2020 17:13	-