



**УПРАВЛЕНИЕ
ЗЕМЕЛЬНО-ИМУЩЕСТВЕННЫХ
ОТНОШЕНИЙ АДМИНИСТРАЦИИ
ЧАЙКОВСКОГО ГОРОДСКОГО ОКРУГА**

ул. Ленина, д. 67/1, г. Чайковский

Пермский край, 617764

Тел/факс: (34241) 4-73-75

E-mail: chaikkui2015@yandex.ru

ОКПО 35288925, ОГРН 1185958071562

ИНН/КПП 5959002592/595901001

01.12.2020 № 241-02-01-06.1-1465исх

На № _____ от _____

О предоставлении решения

ООО «УНК-Пермь»
ул. Нефтяников, 2 «а»,
с. Уральское,
г. Чайковский, 617757

Чайковский отдел
Управления Росреестра
по Пермскому краю

Правовое управление
администрации Чайковского
городского округа

Пресс-служба
администрации Чайковского
городского округа

**РЕШЕНИЕ № 212
о размещении объектов**

г. Чайковский,
Пермский край

26 ноября 2020г.

Управление земельно-имущественных отношений администрации Чайковского городского округа, в лице начальника Управления Елькиной Ларисы Александровны, действующей на основании Положения об Управлении земельно-имущественных отношений администрации города Чайковского, утвержденного решением Думой Чайковского городского округа от 19 декабря 2018 г. № 99, разрешает ООО «УНК-Пермь» (ИНН 5905290400, ОГРН 1125905002167, адрес: 617757, г. Чайковский, с. Уральское, ул. Нефтяников, 2 «а», телефон: 8 (34241) 56 666, e-mail: zao_unc@mail.ru) размещение объекта: «Нефтепроводы и нефтепродуктопроводы диаметром DN 300 и менее, газопроводы и иные трубопроводы давлением до 1,2 Мпа, для размещения которых не требуется разрешения на строительство», на часть земельного участка с кадастровым номером 59:12:0860001:222 и на землях, государственная собственность на которые не разграничена, кадастровый номер квартала 59:12:0860001, площадью 3836 кв.м,



на срок: до 07 декабря 2038 года,
местоположение: Пермский край, г. Чайковский, с. Уральское.

Приложение: схема предполагаемых к использованию земель или части земельного участка.

Начальник Управления
земельно-имущественных отношений
администрации Чайковского городского округа



Л.А. Елькина

Схема

предполагаемых к использованию земель в квартале 59:12:0860001




Объект: Нефтепровод Ду 150 от существующего нефтепровода Ду 350 до БТ СИКН и от БТ СИКН до узла подключения к магистральному нефтепроводу с кабельной эстакадой.

Местоположение: Пермский край, городской округ Чайковский, в 1.5 км севернее с.Уральское




Площадь земель кв.м.: 3836

Категория земель: Земли сельскохозяйственного назначения

Разрешенное использование: Сооружения нефтяных месторождений.

Каталог координат, м			Условные обозначения:
№ точки	X	Y	н 1 - поворотная точка образуемой части
н1	346427,28	1302968,50	 граница образуемой части земель
н2	346425,02	1303004,52	 границы з.у. по сведениям ГКН
н3	346422,46	1303005,31	 граница кадастрового квартала 59:12:0860001
н4	346414,94	1303005,73	
н5	346417,25	1302968,61	
н6	346416,76	1302962,79	
н7	346416,17	1302959,93	
н8	346408,23	1302954,41	
н9	346376,50	1302940,10	
н10	346359,70	1302932,52	
н11	346360,47	1302916,99	
н12	346360,48	1302916,70	
н13	346364,19	1302918,33	
н14	346368,39	1302920,19	
н15	346370,46	1302921,10	
н16	346370,02	1302926,21	
н17	346413,19	1302945,67	
н18	346425,16	1302954,01	
н19	346426,67	1302961,35	
н20	346423,82	1302971,07	
н21	346422,82	1302971,07	
н22	346422,82	1302970,07	
н23	346423,82	1302970,07	
н24	346423,52	1303028,84	
н25	346421,59	1303059,71	
н26	346421,40	1303061,67	
н27	346411,41	1303061,10	
н28	346411,63	1303058,90	
н29	346413,54	1303028,09	



Каталог координат, м			Условные обозначения:
№ точки	X	Y	н 1 - поворотная точка образуемой части
н30	346395,98	1303099,53	 граница образуемой части земель
н31	346395,90	1303100,37	 границы з.у. по сведениям ГКН
н32	346384,19	1303099,15	 -граница кадастрового квартала 59:12:0860001
н33	346380,71	1303139,44	
н34	346337,14	1303135,83	
н35	346335,4	1303160,08	
н36	346323,46	1303159,17	
н37	346324,23	1303149,20	
н28	346326,14	1303149,34	
н29	346327,89	1303125,04	
н40	346371,61	1303128,65	
н41	346374,59	1303094,04	
н42	346373,49	1303093,95	
н43	346373,30	1303096,12	
н44	346370,23	1303095,85	
н45	346371,25	1303083,70	
н46	346394,07	1303085,76	
н47	346394,07	1303086,14	
н48	346394,65	1303090,19	
н49	346395,47	1303095,93	
н50	346303,68	1302934,43	
н51	346302,56	1302942,78	
н52	346296,28	1302989,38	
н53	346292,38	1303018,37	
н54	346282,44	1303017,30	
н55	346288,55	1302971,91	
н56	346292,88	1302939,69	
н57	346293,77	1302933,10	

Описание границ смежных землепользователей:

н1-н2, н4-н9, н14-н1, н24-н26, н27-н29, н31-н36, н37-н44, н45-н46, н54-н55, н56-н51, н52-н53 - земли общего пользования.

н2-н4, н13-н14, н26-н27, н29-н24, н46-н31 - участок 59:12:0860001:230.

н9-н13, н55-н56, н51-н52 - участок 59:12:0860001:222.

н21-н21 - участок 59:12:0860001:417.

н36-н37, н44-н45, н53-н54 - участок 59:12:0860001:201.



Схема

предполагаемых к использованию земель в квартале 59:12:0860001

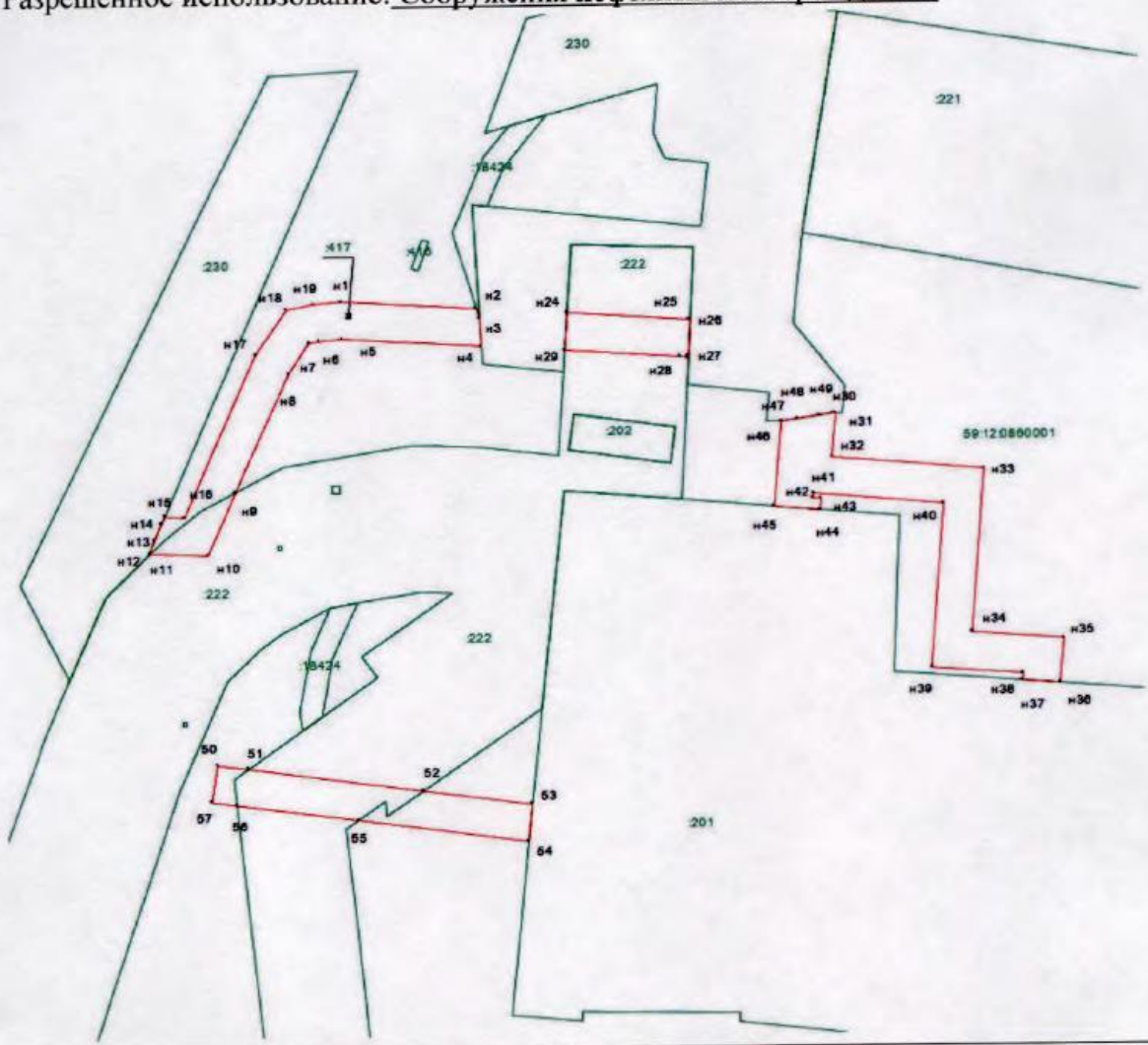
Объект: Нефтепровод Ду 150 от существующего нефтепровода Ду 350 до БТ СИКН и от БТ СИКН до узла подключения к магистральному нефтепроводу с кабельной эстакадой.

Местоположение: Пермский край, городской округ Чайковский, в 1.5 км севернее с.Уральское

Площадь земель кв.м.: 3836

Категория земель: Земли сельскохозяйственного назначения

Разрешенное использование: Сооружения нефтяных месторождений.



Масштаб: 1:2000

Заявитель: представитель Общества с ограниченной ответственностью «УНК-Пермь».

Адрес: 426067, Удмуртская республика, г.Ижевск, ул.Орджоникидзе, д.2., ОГРН 1125905002167,

ИНН 5905290400. Директор Чучков Евгений Михайлович.



Верно

Лист 2 Листов 2



Лист согласования к документу № 241-02-01-06.1-1465исх от 01.12.2020. В ответ на № Вх-01-03-21-137 (13.10.2020)

Инициатор согласования: Мушкина А.Н. Главный специалист

Согласование инициировано: 27.11.2020 11:17

Краткое содержание: Заявление о предоставлении разрешения на размещение линейного объекта

УСИА АЧГО: просим отклонить с обоснованием и указанием реквизитов документов: в случае наличия утвержденного проекта межевания территории, в границах которого предполагается размещение объектов инфраструктуры федерального, регионального или муниципального значения;

Секретарю УЗИО: просим направить решение со схемой предполагаемых к использованию земель заявителю почтой, остальным адресатам (гос.зем.надзор, мун.зем.контроль и в пресс-службу) в течение 3-х дней с даты регистрации - эл.почтой.

Настиной А.В.: Прошу опубликовать прилагаемые документы в разделе «Управление имуществом – Земля – Решения о размещении объектов»

ЛИСТ СОГЛАСОВАНИЯ

Тип согласования: **смешанное**

№	ФИО	Срок согласования	Результат согласования	Замечания/Комментарии
Тип согласования: последовательное				
1	КошкарOVA В.Г.		Согласовано 27.11.2020 11:29	-
2	Зайцев А.Н.		Согласовано 27.11.2020 16:51	-
3	Кузюбердина М.П.		Перенаправлено 27.11.2020 17:09	на проверку
	Ахмадыльшина В.А.		Согласовано 30.11.2020 09:25	ППТ отсутствует
3.1	Кузюбердина М.П.		Согласовано 30.11.2020 12:22	-
4	Исполняющий обязанности Кузюбердина М.П. (Герасимов И.Ф.)		Согласовано 30.11.2020 12:22	-
Тип согласования: последовательное				
5	Елькина Л.А		ЭП Подписано 30.11.2020 18:03	-