



**УПРАВЛЕНИЕ  
ЗЕМЕЛЬНО-ИМУЩЕСТВЕННЫХ  
ОТНОШЕНИЙ АДМИНИСТРАЦИИ  
ЧАЙКОВСКОГО ГОРОДСКОГО ОКРУГА**

ул. Ленина, д. 67/1, г. Чайковский

Пермский край, 617764

Тел/факс: (34241) 4-73-75

E-mail: chaikkui2015@yandex.ru

ОКПО 35288925, ОГРН 1185958071562

ИНН/КПП 5959002592/595901001

19.12.2019 № 241-02-01-06.1-1127исх

241-02-01-06.1-2733вх 03.12.2019

На № \_\_\_\_\_ от \_\_\_\_\_

**О предоставлении решения**

Приуральский филиал  
АО «Ростехинвентаризация –  
Федеральное БТИ»  
ул.Окулова, д.75, корпус 1,  
г. Пермь, 614068

Чайковский отдел  
Управления Росреестра  
по Пермскому краю  
16@r59.rosreestr.ru

Управление ФИЭР администрации  
Чайковского городского округа  
finupr@tchaik.ru

Пресс-служба  
администрации Чайковского  
городского округа  
sos2@tchaik.ru

**РЕШЕНИЕ № 368  
о размещении объектов**

г. Чайковский,  
Пермский край

11 декабря 2019 г.

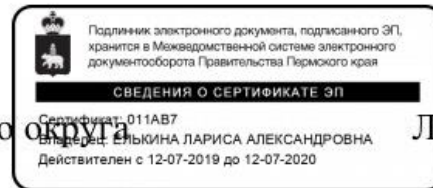
**Управление земельно-имущественных отношений администрации Чайковского городского округа**, в лице начальника Управления Елькиной Ларисы Александровны, действующей на основании Положения об Управлении земельно-имущественных отношений администрации города Чайковского, утвержденного решением Чайковской городской Думой от 19 декабря 2018 г. № 99,

разрешает **Акционерному обществу «Газпром газораспределение Пермь»** (ИНН 5902183841, ОГРН 1025900512670, адрес: 614000, г.Пермь, ул.Петропавловская, 43, телефон: 8 (342) 218 11 00, e-mail: ugaz@ugaz.ru) размещение объекта: **«Газопровод давлением до 0,6 Мпа включительно, для размещения которого не требуется разрешение на строительство»**, на части земельного участка с кадастровым номером 59:12:0000000:17704, государственная собственность на который не разграничена, из состава земель населенных пунктов, площадью 17 кв.м, на срок: до 10 декабря 2020 года,

местоположение: **Пермский край, г. Чайковский, ул. Сайгатская, к дому № 39/2.**

Приложение: **схема предполагаемых к использованию земель или части земельного участка.**

Начальник Управления  
земельно-имущественных отношений  
администрации Чайковского городского округа



Л.А. Елькина

## Схема предполагаемых к использованию земель или части земельного участка

Объект: Газопровод давлением до 0,6 Мпа, для размещения которого не требуется разрешения на строительство

Местоположение: расположенных по адресу: Пермский край,  
г. Чайковский, ул. Сайгатская, к дому №39/2

Площадь земель, кв.м.: -

и части земельного участка, кв.м.: 17

Категория земель: земли населенных пунктов

Вид разрешенного использования: -

Описание границ смежных землепользователей:

От точки н1 до точки н2 - земли общего пользования

От точки н2 до точки н1 - земельный участок с кадастровым номером 59:12:0000000:17704

Каталог координат, м

№ точки границы	X	Y
н1	378448.16	1282221.16
н2	378451.36	1282223.83
н3	378449.62	1282227.48
н4	378449.11	1282227.18
н5	378446.44	1282224.96
н1	378448.16	1282221.16


**Условные обозначения:**



- границы и номер объекта капитального строительства, сведения о которых внесены в ЕГРН



- предполагаемый участок земель, на которых планируется размещение объекта



- границы и номер земельного участка, сведения о которых внесены в ЕГРН



- граница кадастрового квартала



- зоны с особыми условиями использования территории, сведения о которых внесены в ЕГРН

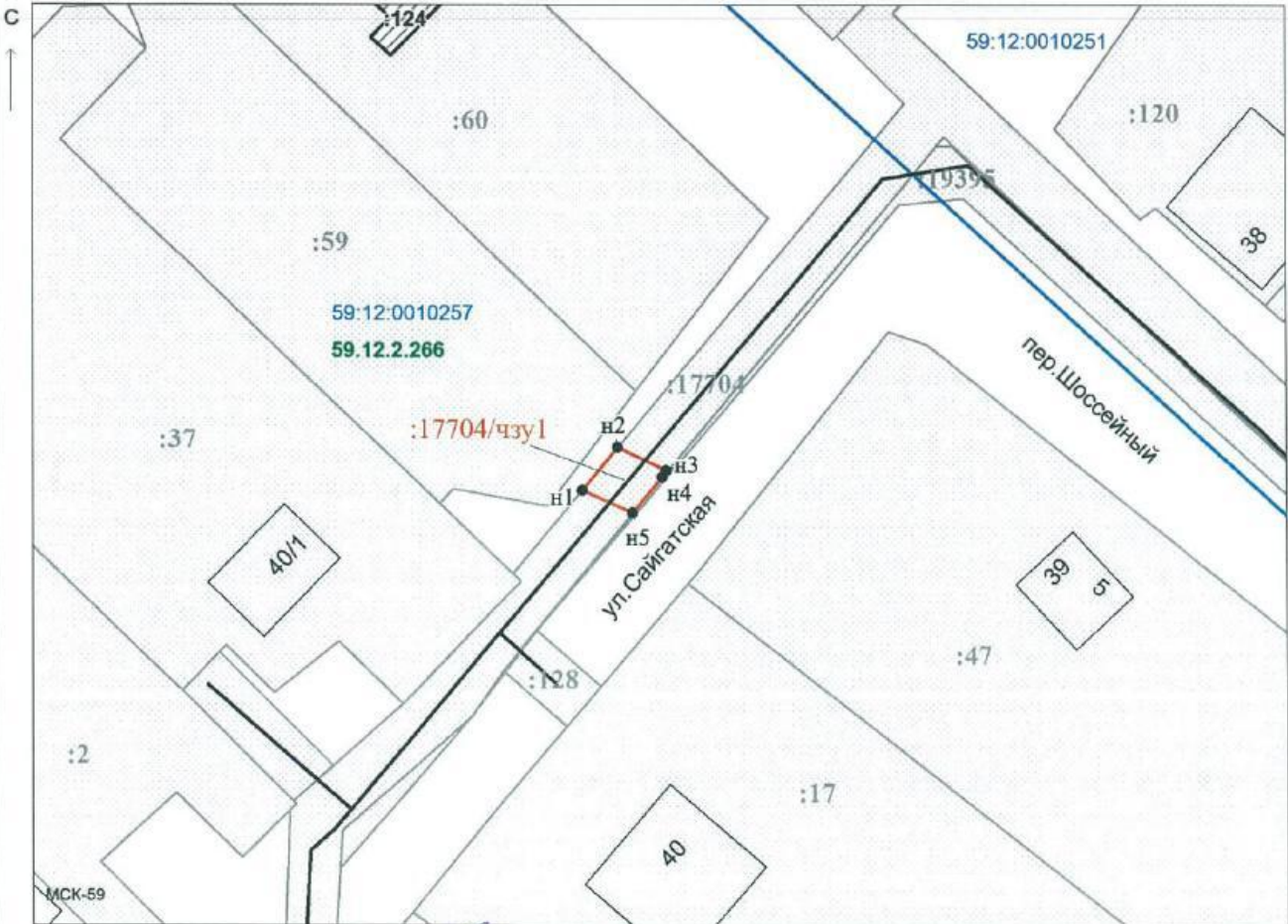


- обозначение запрашиваемого земельного участка



- характерная точка границ земель или части земельного участка

59:12:0010257 - номер кадастрового квартала



Масштаб 1:500

Заявитель: \_\_\_\_\_

МП

/ Офишкина И.В.

(подпись, расшифровка подписи)

(для юридических лиц  
и индивидуальных предпринимателей)



Инициатор согласования: Муштинкина А.Н. главный специалист

Согласование инициировано: 12.12.2019 16:12

УСИА АЧГО: просим отклонить с обоснованием и указанием реквизитов документов:

- 1) в случае наличия утвержденного проекта межевания территории, в границах которого предполагается размещение объектов инфраструктуры федерального, регионального или муниципального значения;
- 2) в случае, если размещение объекта на землях или земельных участках, предполагаемых к использованию, не соответствует утвержденным правилам землепользования и застройки, правилам благоустройства и содержания территории.

Петровой А.Н.: просим направить решение со схемой предполагаемых к использованию земель заявителю почтой, остальным адресатам (гос.зем.надзор, мун.зем.контроль и в пресс-службу) в течение 3-х дней с даты регистрации - эл.почтой.

## ЛИСТ СОГЛАСОВАНИЯ

Тип согласования: **смешанное**

№	ФИО	Срок согласования	Результат согласования	Замечания/Комментарии
Тип согласования: <b>последовательное</b>				
1	Матис О.В.		Согласовано 12.12.2019 19:04	-
2	Зайцев А.Н.		Согласовано 17.12.2019 11:30	-
3	Кузюбердина М.П.		Перенаправлено 17.12.2019 15:38	на проверку
	Ахмадыльшина В.А.		Согласовано 19.12.2019 09:38	проект планировки и проект межевания территории отсутствует
3.1	Кузюбердина М.П.		Согласовано 19.12.2019 10:26	-
Тип согласования: <b>последовательное</b>				
4	Елькина Л.А		ЭП Подписано 19.12.2019 16:26	-