



**УПРАВЛЕНИЕ
ЗЕМЕЛЬНО-ИМУЩЕСТВЕННЫХ
ОТНОШЕНИЙ АДМИНИСТРАЦИИ
ГОРОДА ЧАЙКОВСКОГО**

ул. Ленина, д. 67/1, г. Чайковский
Пермский край, 617760

Тел/факс: (34241) 4-41-57

E-mail: chaikkui2015@yandex.ru

ОКПО 35288925, ОГРН 1185958071562

ИНН/КПП 5959002592/595901001

17.05.2019 № 241-02-01-06.1-215исх

Приуральский филиал
АО «Ростехинвентаризация –
Федеральное БТИ»

ул.Окулова, д.75, корпус 1,
г. Пермь, 614068

На № _____ от _____

О предоставлении решения

**РЕШЕНИЕ № 160
о размещении объектов**

г. Чайковский
Пермский край


15 мая 2019 года

Управление земельно-имущественных отношений администрации города Чайковского, в лице и. о. начальника Управления Глуховой Натальи Викторовны, действующей на основании Положения об Управлении земельно-имущественных отношений администрации города Чайковского, утвержденного решением Чайковской городской Думы от 19 декабря 2018 года № 99, распоряжения администрации города Чайковского от 25 апреля 2019 г. № 352-л «О возложении обязанностей»

разрешает **Акционерному обществу «Газпром газораспределение Пермь»** (ИНН 5902183841, ОГРН 1025900512670, адрес: 614000, г.Пермь, ул.Петропавловская, 43, телефон: 8 (342) 218 11 00, e-mail: ugaz@ugaz.ru) размещение объекта: **«Газопровод давлением до 0,6 Мпа включительно, для размещения которого не требуется разрешение на строительство»**, на землях, государственная собственность на которые не разграничена, из состава земель населенных пунктов, площадью 87 кв.м, на срок: **до 14 мая 2020 года**, местоположение: **Пермский край, г. Чайковский, ул. Сайгатская, к дому № 31 «а», кадастровый номер квартала 59:12:0010251.**

Приложение: схема предполагаемых к использованию земель или части земельного участка.

И. о. начальника Управления
земельно-имущественных отношений



Н.В. Глухова

Муштинкина А.Н.
44339



Схема предполагаемых к использованию земель или части земельного участка

Объект: Газопровод давлением до 0,6 Мпа, для размещения которого не требуется разрешения на строительство

Местоположение: расположенных по адресу: Пермский край, г. Чайковский, ул. Сайгатская, к дому №31«а»

Каталог координат, м

Площадь земель, кв.м.: 87

и части земельного участка, кв.м.: -

Категория земель: земли населенных пунктов









Вид разрешенного использования: -

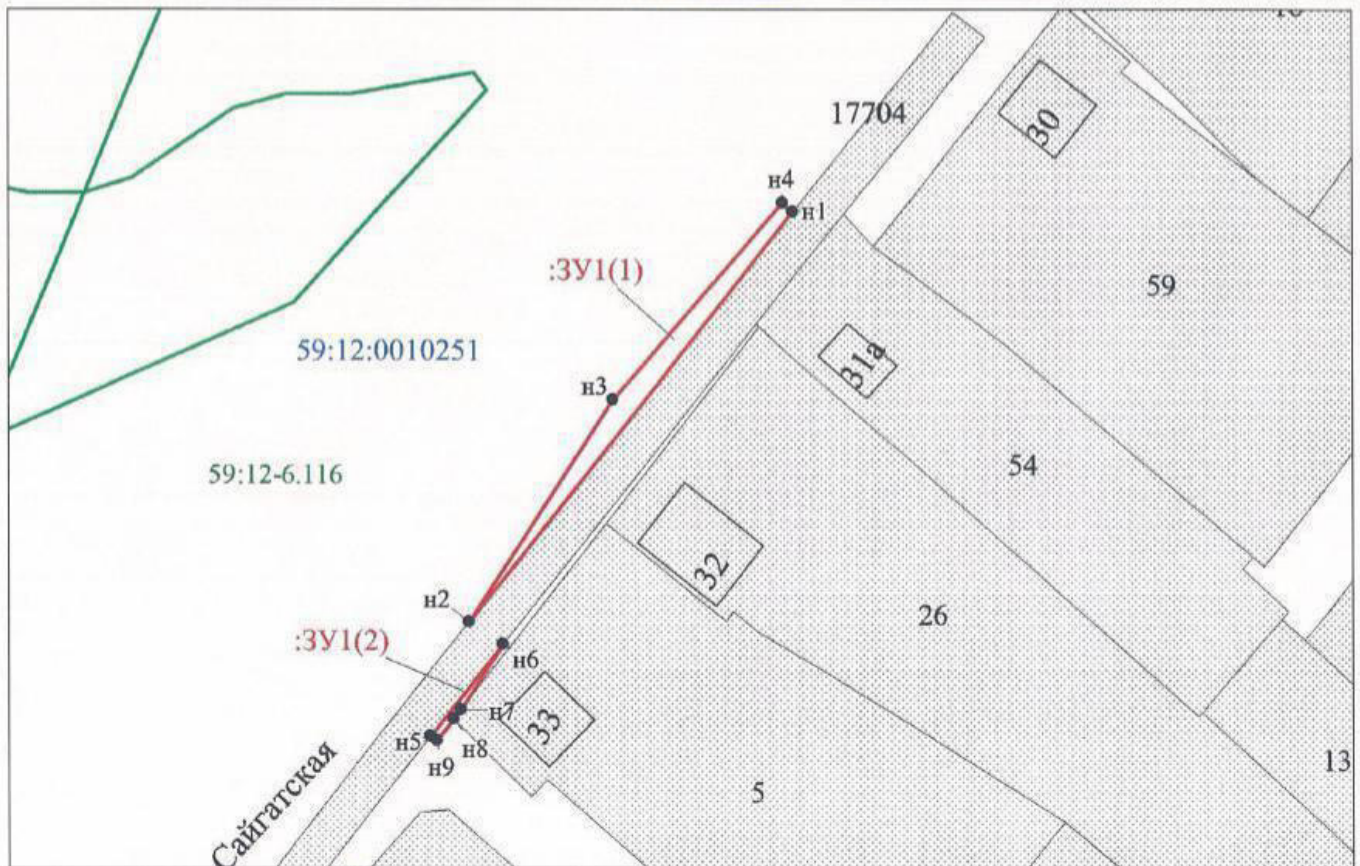
№ точки границы	X	Y
н1	378629.42	1282364.78
н2	378589.07	1282332.69
н3	378610.89	1282346.85
н4	378630.31	1282363.76
н1	378629.42	1282364.78
н5	378577.82	1282328.94
н6	378586.86	1282336.04
н7	378580.42	1282331.86
н8	378579.51	1282331.16
н9	378577.39	1282329.60
н5	378577.82	1282328.94

Описание границ смежных землепользователей:

- От точки н1 до точки н2 - земельный участок с кадастровым номером 59:12:0000000:17704
- От точки н2 до точки н1 - земли общего пользования
- От точки н5 до точки н6 - земельный участок с кадастровым номером 59:12:0000000:17704
- От точки н6 до точки н7 - земли общего пользования
- От точки н7 до точки н8 - земельный участок с кадастровым номером 59:12:0010251:5
- От точки н8 до точки н5 - земли общего пользования

Условные обозначения:

-  - предполагаемый участок земель, на которых планируется размещение объекта
-  - границы и номер земельного участка, сведения о которых внесены в ГКН
-  - границы и номер объекта капитального строительства, сведения о которых внесены в ГКН
-  - граница кадастрового квартала
-  - зоны с особыми условиями использования территории, сведения о которых внесены в ГКН
-  - обозначение запрашиваемого земельного участка
-  - характерная точка границ земель или части земельного участка
-  - номер кадастрового квартала



Заявитель: ЛЗау - / Захарова Е. Л. (подпись, расшифровка подписи)
 МП (для юридических лиц и индивидуальных предпринимателей)

Масштаб 1:700

