



**УПРАВЛЕНИЕ  
ЗЕМЕЛЬНО-ИМУЩЕСТВЕННЫХ  
ОТНОШЕНИЙ АДМИНИСТРАЦИИ  
ГОРОДА ЧАЙКОВСКОГО**

ул. Ленина, д. 67/1, г. Чайковский  
Пермский край, 617760  
Тел/факс: (34241) 4-41-57  
E-mail: chaikkui2015@yandex.ru  
ОКПО 35288925, ОГРН 1185958071562  
ИНН/КПП 5959002592/595901001

13.05.2019 № 241-02-01-06.1-191исх

На № \_\_\_\_\_ от \_\_\_\_\_

**О предоставлении решения**

Приуральский филиал  
АО «Ростехинвентаризация –  
Федеральное БТИ»

ул.Окулова, д.75, корпус 1,  
г. Пермь, 614068

**РЕШЕНИЕ № 149  
о размещении объектов**

г. Чайковский  
Пермский край

25 апреля 2019 года

**Управление земельно-имущественных отношений администрации города Чайковского**, в лице начальника Управления Елькиной Ларисы Александровны, действующей на основании Положения об Управлении земельно-имущественных отношений администрации города Чайковского, утвержденного решением Чайковской городской Думой от 19 декабря 2018 года № 99,

разрешает **Акционерному обществу «Газпром газораспределение Пермь»** (ИНН 5902183841, ОГРН 1025900512670, адрес: 614000, г.Пермь, ул.Петропавловская, 43, телефон: 8 (342) 218 11 00, e-mail: [ugaz@ugaz.ru](mailto:ugaz@ugaz.ru)) размещение объекта: **«Газопровод давлением до 0,6 Мпа включительно, для размещения которого не требуется разрешение на строительство»**, на землях, государственная собственность на которые не разграничена, из состава земель населенных пунктов, площадью 351 кв.м, на срок: до 24 апреля 2020 года, местоположение: Пермский край, г. Чайковский, пер. Благодатный, к дому № 13, кадастровый номер квартала 59:12:0010515.

Приложение: схема предполагаемых к использованию земель или части земельного участка.

Начальник Управления  
земельно-имущественных отношений



Л.А. Елькина

Муштинкина А.Н.  
44339



Схема предполагаемых к использованию земель или части земельного участка

Объект: газопровод давлением до 0,6 Мпа включительно, для размещения которого не требуется разрешения на строительство

Местоположение: расположенных по адресу: Пермский край, г. Чайковский, пер. Благодатный, к дому №13

Площадь земель, кв.м.: 351

и части земельного участка, кв.м.: 5

Категория земель: земли населенных пунктов

Вид разрешенного использования: -

Описание границ смежных землепользователей:

От точки 1 до точки н5 - земельный участок с кадастровым номером 59:12:0010515:7

От точки н5 до точки н9 - земли общего пользования

От точки н9 до точки н11 - земельный участок с кадастровым номером 59:12:0010515:23

От точки н11 до точки н2 - земли общего пользования

От точки н2 до точки н1 - земельный участок с кадастровым номером 59:12:0010515:42

От точки н1 до точки н18 - земли общего пользования

От точки н18 до точки н20 - земельный участок с кадастровым номером 59:12:0010515:13





От точки н20 до точки н23 - земли общего пользования



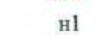

От точки н23 до точки 1 - земельный участок с кадастровым номером 59:12:0010515:23

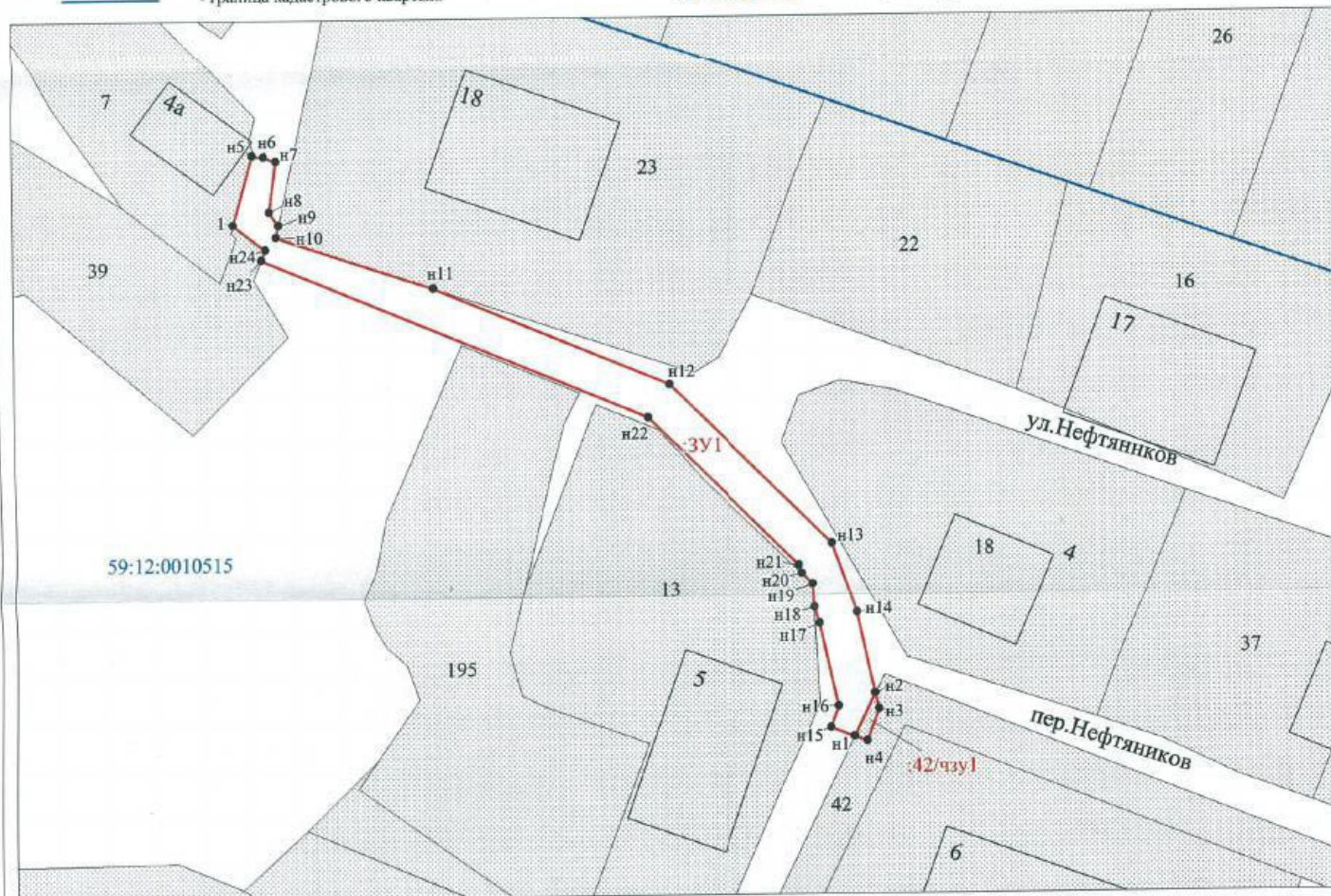
Каталог координат, м

№ точки границы	X	Y
н1	378716.16	1284580.16
н2	378720.56	1284582.32
н3	378718.93	1284582.68
н4	378715.67	1284581.45
н1	378716.16	1284580.16
1	378769.25	1284516.55
н5	378776.36	1284518.57
н6	378776.23	1284519.71
н7	378775.78	1284520.97
н8	378770.57	1284520.26
н9	378769.22	1284521.20
н10	378767.97	1284520.93
н11	378762.63	1284537.01
н12	378752.53	1284561.22
н13	378735.97	1284577.95
н14	378728.87	1284580.50
н2	378720.56	1284582.32
н1	378716.16	1284580.16
н15	378717.10	1284577.71
н16	378719.23	1284578.52
н17	378727.77	1284576.64
н18	378729.39	1284576.06
н19	378731.84	1284575.92
н20	378732.92	1284574.80
н21	378733.77	1284574.50
н22	378749.13	1284558.96
н23	378765.64	1284519.40
н24	378766.70	1284519.83
1	378769.25	1284516.55

Условные обозначения:

-  - предполагаемый участок земель, на которых планируется размещение объекта
-  - границы и номер земельного участка, сведения о которых внесены в ГКН
-  - границы и номер объекта капитального строительства, сведения о которых внесены в ГКН
-  - граница кадастрового квартала

-  - зоны с особыми условиями использования территории, сведения о которых внесены в ГКН
-  - обозначение запрашиваемого земельного участка
-  - характерная точка границ земель или части земельного участка
-  - номер кадастрового квартала



Заявитель: / Захарова Е. П. (подпись, расшифровка подписи)

Масштаб 1:500

МП  
(для юридических лиц  
и индивидуальных предпринимателей)