



**УПРАВЛЕНИЕ
ЗЕМЕЛЬНО-ИМУЩЕСТВЕННЫХ
ОТНОШЕНИЙ АДМИНИСТРАЦИИ
ЧАЙКОВСКОГО ГОРОДСКОГО ОКРУГА**

ул. Ленина, д. 67/1, г. Чайковский

Пермский край, 617764

Тел/факс: (34241) 4-73-75

E-mail: chaikkui2015@yandex.ru

ОКПО 35288925, ОГРН 1185958071562

ИНН/КПП 5959002592/595901001

14.11.2019 № 241-02-01-06.1-940исх

На № 241-02-01-06.1-2379вх от 06.11.2019

О предоставлении решения

Приуральский филиал
АО «Ростехинвентаризация –
Федеральное БТИ»
ул.Окулова, д.75, корпус 1,
г. Пермь, 614068

Чайковский отдел
Управления Росреестра
по Пермскому краю
16@r59.rosreestr.ru

Управление ФИЭР администрации
Чайковского городского округа
finupr@tchaik.ru

Пресс-служба
администрации Чайковского
городского округа
sos2@tchaik.ru

**РЕШЕНИЕ № 332
о размещении объектов**

г. Чайковский,
Пермский край

08 ноября 2019 г.

Управление земельно-имущественных отношений администрации Чайковского городского округа, в лице и.о. начальника Управления Глуховой Натальи Викторовны, действующей на основании Положения об Управлении земельно-имущественных отношений администрации города Чайковского, утвержденного решением Чайковской городской Думой от 19 декабря 2018 г. № 99, распоряжения администрации Чайковского городского округа от 25 октября 2019 г. № 797-л «О возложении обязанностей», разрешает Акционерному обществу «Газпром газораспределение Пермь» (ИНН 5902183841, ОГРН 1025900512670, адрес: 614000, г.Пермь, ул.Петропавловская, 43, телефон: 8 (342) 218 11 00, e-mail: ugaz@ugaz.ru) размещение объекта: «Газопровод давлением до 0,6 Мпа включительно, для размещения которого не требуется разрешение на строительство», на части земельного участка с кадастровым номером 59:12:0000000:20541, государственная собственность на который не разграничена, из состава земель населенных пунктов, площадью 59 кв.м,



на срок: до **07 ноября 2020** года,

местоположение: **Пермский край, г. Чайковский, ул. Комсомольская, к дому № 70а.**

Приложение: **схема предполагаемых к использованию земель или части земельного участка.**

И.о. начальника Управления
земельно-имущественных отношений
администрации Чайковского городского округа



Н.В. Глухова

Схема предполагаемых к использованию земель или части земельного участка

Объект: Газопровод давлением до 0,6 Мпа, для размещения которого не требуется разрешения на строительство

Местоположение: расположенных по адресу: Пермский край, г. Чайковский,
ул. Комсомольская. к дому 70а

Площадь земель, кв.м.: -

и части земельного участка, кв.м.: 59

Категория земель: земли населенных пунктов

Вид разрешенного использования: -

Описание границ смежных землепользователей:









От точки н1 до точки н2 - земельный участок с кадастровым номером 59:12:0010764:227

От точки н2 до точки н3 - земельный участок с кадастровым номером 59:12:0000000:20541

От точки н3 до точки н4 - земельный участок с кадастровым номером 59:12:0010764:22

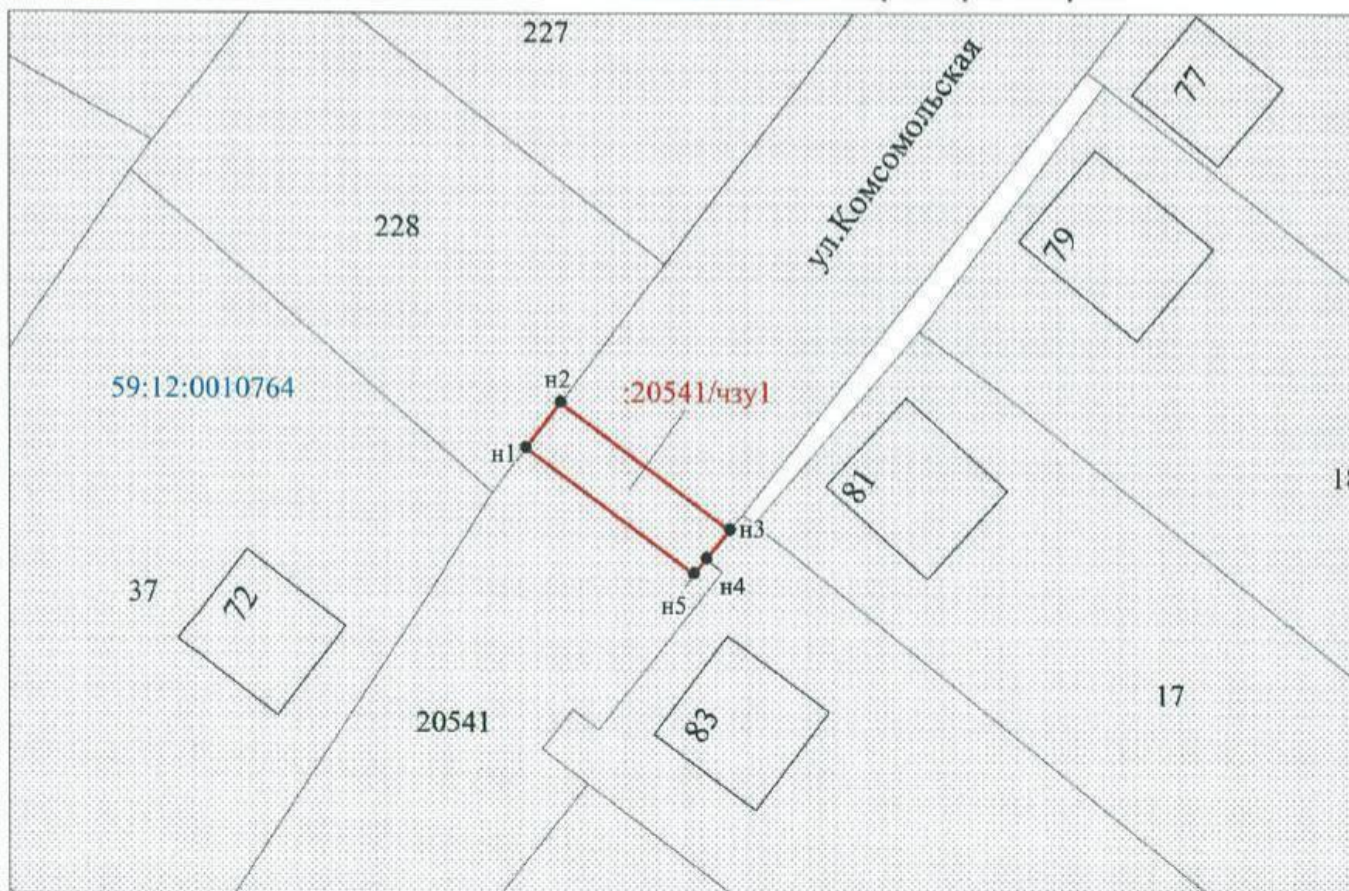
От точки н4 до точки н1 - земельный участок с кадастровым номером 59:12:0000000:20541

Условные обозначения:

- | | | | |
|--|--|--|---|
|  | - предполагаемый участок земель, на которых планируется размещение объекта |  | - зоны с особыми условиями использования территории, сведения о которых внесены в ГКН |
|  | - границы и номер земельного участка, сведения о которых внесены в ГКН |  | - обозначение запрашиваемого земельного участка |
|  | - границы и номер объекта капитального строительства, сведения о которых внесены в ГКН |  | - характерная точка границ земель или части земельного участка |
|  | - граница кадастрового квартала |  | - номер кадастрового квартала |

Каталог координат, м

№ точки границы	X	Y
н1	375899,01	1287689,67
н2	375902,20	1287692,07
н3	375893,24	1287703,98
н4	375891,23	1287702,33
н5	375890,15	1287701,46
н1	375899,01	1287689,67



Заявитель: Вацу / Захарова Е. Л.
 МП (подпись, расшифровка подписи)

Масштаб 1:500

(для юридических лиц

и индивидуальных предпринимателей)



УСИА АЧГО: просим отклонить с обоснованием и указанием реквизитов документов:

- 1) в случае наличия утвержденного проекта межевания территории, в границах которого предполагается размещение объектов инфраструктуры федерального, регионального или муниципального значения;
- 2) в случае, если размещение объекта на землях или земельных участках, предполагаемых к использованию, не соответствует утвержденным правилам землепользования и застройки, правилам благоустройства и содержания территории.

Петровой А.Н.: просим направить решение со схемой предполагаемых к использованию земель заявителю почтой, остальным адресатам (гос.зем.надзор, мун.зем.контроль и в пресс-службу) в течение 3-х дней с даты регистрации - эл.почтой.

ЛИСТ СОГЛАСОВАНИЯ

Тип согласования: **смешанное**

№	ФИО	Срок согласования	Результат согласования	Замечания/Комментарии
Тип согласования: последовательное				
1	Матис О.В.		Согласовано 11.11.2019 19:35	-
2	Зайцев А.Н.		Согласовано 12.11.2019 10:02	-
3	Кузюбердина М.П.		Перенаправлено 12.11.2019 11:25	на проверку
	Ахмадыльшина В.А.		Согласовано 12.11.2019 15:17	Проект планировки и проект межевания территории отсутствуют
3.1	Кузюбердина М.П.		Согласовано 12.11.2019 17:50	-
4	Герасимов И.Ф.		Согласовано 13.11.2019 15:31	-
Тип согласования: последовательное				
5	Глухова Н.В.		ЭП Подписано 14.11.2019 09:41	-