



**УПРАВЛЕНИЕ  
ЗЕМЕЛЬНО-ИМУЩЕСТВЕННЫХ  
ОТНОШЕНИЙ АДМИНИСТРАЦИИ  
ГОРОДА ЧАЙКОВСКОГО**

ул. Ленина, д. 67/1, г. Чайковский  
Пермский край, 617760

Тел/факс: (34241) 4-41-57

E-mail: chaikkui2015@yandex.ru

ОКПО 35288925, ОГРН 1185958071562

ИНН/КПП 5959002592/595901001

24.04.2019 № 241-02-01-06.1-81исх

На № \_\_\_\_\_ от \_\_\_\_\_

**О предоставлении решения**

Приуральский филиал  
АО «Ростехинвентаризация –  
Федеральное БТИ»

ул.Окулова, д.75, корпус 1,  
г. Пермь, 614068

**РЕШЕНИЕ № 136  
о размещении объектов**

г. Чайковский  
Пермский край

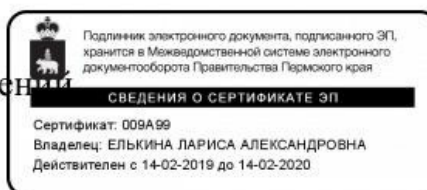
22 апреля 2019 года

**Управление земельно-имущественных отношений администрации города Чайковского**, в лице начальника Управления Елькиной Ларисы Александровны, действующей на основании Положения об Управлении земельно-имущественных отношений администрации города Чайковского, утвержденного решением Чайковской городской Думой от 19 декабря 2018 года № 99,

разрешает **Акционерному обществу «Газпром газораспределение Пермь»** (ИНН 5902183841, ОГРН 1025900512670, адрес: 614000, г.Пермь, ул.Петропавловская, 43, телефон: 8 (342) 218 11 00, e-mail: [ugaz@ugaz.ru](mailto:ugaz@ugaz.ru)) размещение объекта: **«Газопровод давлением до 0,6 Мпа включительно, для размещения которого не требуется разрешение на строительство»**, на часть земельного участка с кадастровым номером: **59:12:0000000:17704**, государственная собственность на который не разграничена, из состава земель населенных пунктов, площадью 16 кв.м, на срок: **до 21 апреля 2020 года**, местоположение: **Пермский край, г. Чайковский, ул. Подгорная, к дому № 21.**

Приложение: схема предполагаемых к использованию земель или части земельного участка.

Начальник Управления  
земельно-имущественных отношений



Л.А. Елькина

Муштинкина А.Н.  
44339



Схема предполагаемых к использованию земель или части земельного участка

Объект: Газопровод давлением до 0,6 Мпа, для размещения которого не требуется разрешения на строительство

Местоположение: расположенных по адресу: Пермский край, г. Чайковский, ул. Подгорная, к дому № 21

Площадь земель, кв.м: 48

и части земельного участка 59:12:0000000:20207, кв.м.: 139

и части земельного участка 59:12:0000000:17704, кв.м.: 16









Категория земель: земли населенных пунктов

Вид разрешенного использования: -

Описание границ смежных землепользователей:

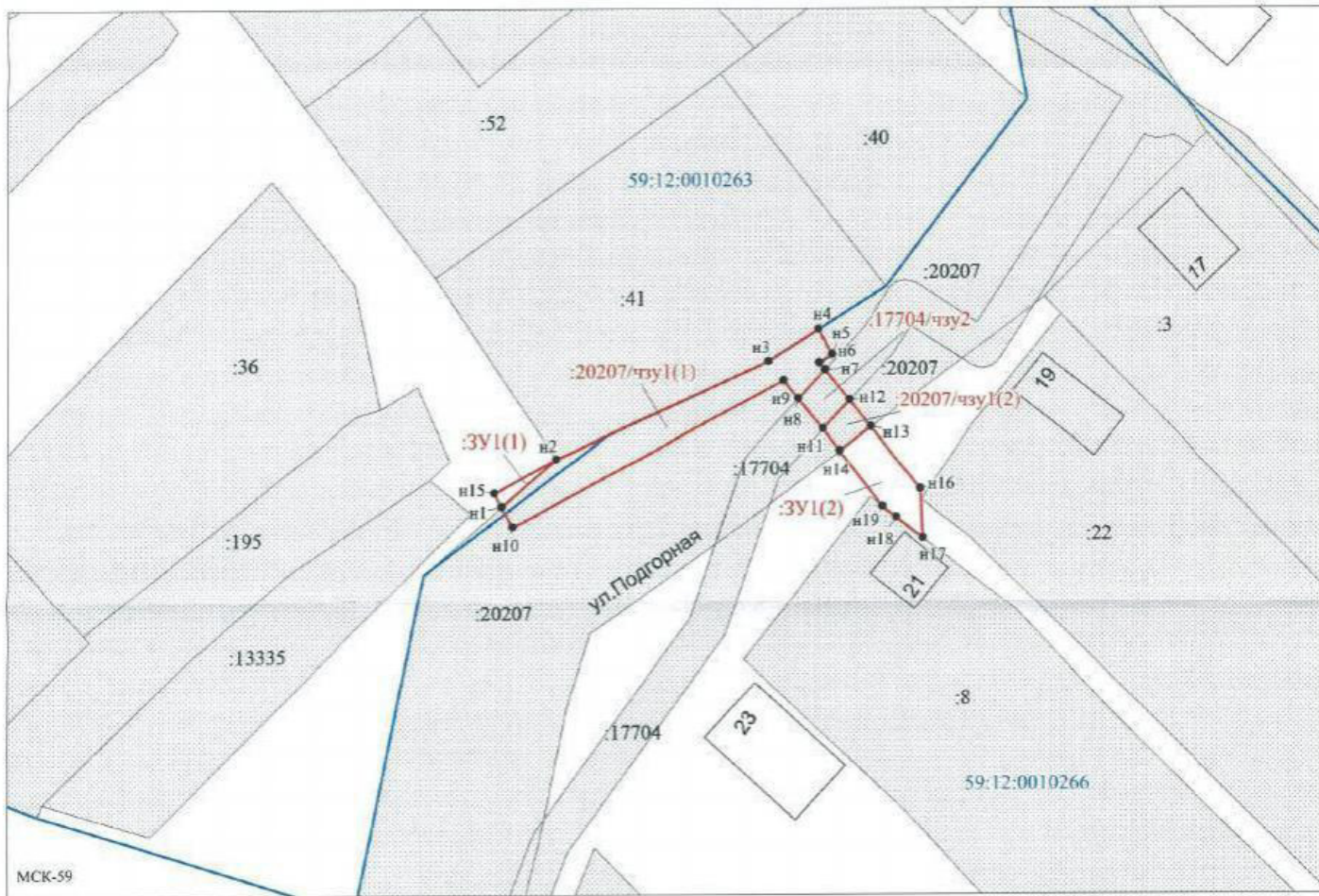
- От точки н1 до точки н2 - земли общего пользования
- От точки н2 до точки н4 - земельный участок с кадастровым номером 59:12:0010263:41
- От точки н4 до точки н7 - земельный участок с кадастровым номером 59:12:0000000:20207
- От точки н7 до точки н12 - земельный участок с кадастровым номером 59:12:0000000:17704
- От точки н12 до точки н13 - земельный участок с кадастровым номером 59:12:0000000:20207
- От точки н13 до точки н17 - земли общего пользования
- От точки н17 до точки н19 - земельный участок с кадастровым номером 59:12:0010266:8
- От точки н19 до точки н14 - земли общего пользования
- От точки н14 до точки н11 - земельный участок с кадастровым номером 59:12:0000000:20207
- От точки н11 до точки н8 - земельный участок с кадастровым номером 59:12:0000000:17704
- От точки н8 до точки н1 - земельный участок с кадастровым номером 59:12:0000000:20207

Условные обозначения:

-  - предполагаемый участок земель, на которых планируется размещение объекта
-  - границы и номер земельного участка, сведения о которых внесены в ГКН
-  - границы и номер объекта капитального строительства, сведения о которых внесены в ГКН
-  - граница кадастрового квартала
-  - зоны с особыми условиями использования территории, сведения о которых внесены в ГКН
-  - обозначение запрашиваемого земельного участка
-  - характеристическая точка границ земель или части земельного участка
-  - номер кадастрового квартала

Каталог координат, м

№ точки границы	X	Y
н1	377688.32	1282077.43
н2	377693.24	1282083.05
н3	377703.30	1282104.94
н4	377706.58	1282110.09
н5	377703.99	1282111.50
н6	377703.12	1282110.21
н7	377702.40	1282110.79
н8	377699.40	1282108.05
н9	377701.30	1282106.52
н10	377686.21	1282078.56
н1	377688.32	1282077.43
н11	377696.25	1282110.58
н12	377699.25	1282113.32
н13	377696.48	1282115.54
н14	377694.06	1282112.33
н11	377696.25	1282110.58
н2	377693.24	1282083.05
н1	377688.32	1282077.43
н15	377689.73	1282076.67
н2	377693.24	1282083.05
н14	377694.06	1282112.33
н13	377696.48	1282115.54
н16	377690.11	1282120.66
н17	377685.04	1282120.96
н18	377687.19	1282118.20
н19	377688.30	1282116.77
н14	377694.06	1282112.33
н8	377699.40	1282108.05
н7	377702.40	1282110.79
н12	377699.25	1282113.32
н11	377696.25	1282110.58
н8	377699.40	1282108.05



Масштаб 1:500

Заявитель: Муци / Захарова Е. Л.  
 МП (подпись, расшифровка подписи)  
 (для юридических лиц и индивидуальных предпринимателей)