



**УПРАВЛЕНИЕ
ЗЕМЕЛЬНО-ИМУЩЕСТВЕННЫХ
ОТНОШЕНИЙ АДМИНИСТРАЦИИ
ГОРОДА ЧАЙКОВСКОГО**

ул. Ленина, д. 67/1, г. Чайковский
Пермский край, 617760

Тел/факс: (34241) 4-41-57

E-mail: chaikkui2015@yandex.ru

ОКПО 35288925, ОГРН 1185958071562

ИНН/КПП 5959002592/595901001

25.04.2019 № 241-02-01-06.1-117исх

Приуральский филиал
АО «Ростехинвентаризация –
Федеральное БТИ»

ул.Окулова, д.75, корпус 1,
г. Пермь, 614068

На № _____ от _____

О предоставлении решения

**РЕШЕНИЕ № 105
о размещении объектов**

г. Чайковский
Пермский край

08 апреля 2019 года

Управление земельно-имущественных отношений администрации города Чайковского, в лице начальника Управления Елькиной Ларисы Александровны, действующей на основании Положения об Управлении земельно-имущественных отношений администрации города Чайковского, утвержденного решением Чайковской городской Думой от 19 декабря 2018 года № 99,

разрешает **Акционерному обществу «Газпром газораспределение Пермь»** (ИНН 5902183841, ОГРН 1025900512670, адрес: 614000, г.Пермь, ул.Петропавловская, 43, телефон: 8 (342) 218 11 00, e-mail: ugaz@ugaz.ru) размещение объекта: **«Газопровод давлением до 0,6 Мпа включительно, для размещения которого не требуется разрешение на строительство»**, на часть земельного участка с кадастровым номером: **59:12:0000000:18163**, государственная собственность на который не разграничена, из состава земель населенных пунктов, площадью **8 кв.м**, на срок: **до 07 апреля 2020 года**, местоположение: **Пермский край, г. Чайковский, ул. Речная, к дому №92.**

Приложение: схема предполагаемых к использованию земель или части земельного участка.

Начальник Управления
земельно-имущественных отношений



Л.А. Елькина

Муштинкина А.Н.
44339



Схема предполагаемых к использованию земель или части земельного участка

Объект: Газопровод давлением до 0,6 Мпа, для размещения которого не требуется разрешения на строительство

Местоположение: расположенных по адресу: Пермский край, г. Чайковский, ул. Речная, к дому №92

Площадь земель, кв.м.: 4

и части земельного участка 59:12:0000000:20201, кв.м.: 60

части земельного участка 59:12:0000000:18163, кв.м.: 8

части земельного участка 59:12:0000000:20088, кв.м.: 5

части земельного участка 59:12:0000000:18342, кв.м.: 4









Категория земель: земли населенных пунктов

Вид разрешенного использования: -

Описание границ смежных землепользователей:

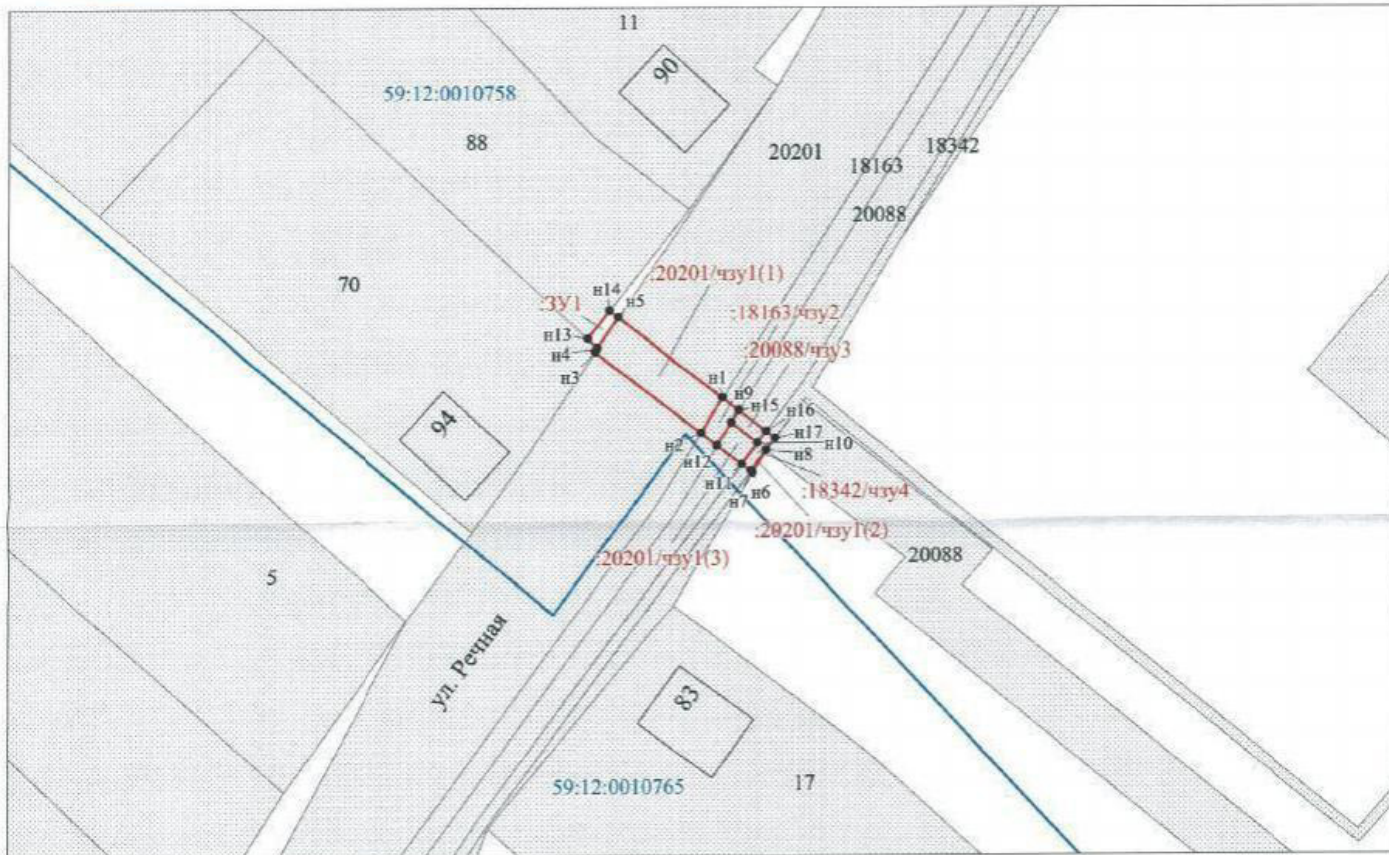
- От точки н2 до точки н3 - земельный участок с кадастровым номером 59:12:0000000:20201
- От точки н3 до точки н13 - земельный участок с кадастровым номером 59:12:0010758:70
- От точки н13 до точки н14 - земельный участок с кадастровым номером 59:12:0010758:88
- От точки н14 до точки н5 - земли общего пользования
- От точки н5 до точки н1 - земельный участок с кадастровым номером 59:12:0000000:20201
- От точки н1 до точки н15 - земельный участок с кадастровым номером 59:12:0000000:18163
- От точки н15 до точки н16 - земельный участок с кадастровым номером 59:12:0000000:20088
- От точки н16 до точки н17 - земельный участок с кадастровым номером 59:12:0000000:18342
- От точки н17 до точки н8 - земельный участок с кадастровым номером 59:12:0000000:20088
- От точки н8 до точки н6 - земли общего пользования
- От точки н6 до точки н7 - земельный участок с кадастровым номером 59:12:0000000:20201
- От точки н7 до точки н11 - земельный участок с кадастровым номером 59:12:0000000:18342
- От точки н11 до точки н12 - земельный участок с кадастровым номером 59:12:0000000:20201
- От точки н12 до точки н2 - земельный участок с кадастровым номером 59:12:0000000:18163

Условные обозначения:

-  - предполагаемый участок земель, на которых планируется размещение объекта
-  - границы и номер земельного участка, сведения о которых внесены в ГКН
-  - границы и номер объекта капитального строительства, сведения о которых внесены в ГКН
-  - границы кадастрового квартала
-  - зоны с особыми условиями использования территории, сведения о которых внесены в ГКН
-  - обозначение запрашиваемого земельного участка
-  - характеристическая точка границ земель или части земельного участка
-  - номер кадастрового квартала

Каталог координат, м

№ точки границы	X	Y
н1	376540.50	1286803.48
н2	376537.10	1286801.37
н3	376544.96	1286791.04
н4	376545.30	1286791.27
н5	376548.26	1286793.29
н1	376540.50	1286803.48
н6	376533.24	1286806.43
н7	376533.39	1286806.24
н8	376535.43	1286807.75
н6	376533.24	1286806.43
н9	376538.10	1286804.34
н10	376536.11	1286806.89
н11	376534.05	1286805.37
н12	376535.88	1286802.97
н9	376538.10	1286804.34
н5	376548.26	1286793.29
н4	376545.30	1286791.27
н13	376546.19	1286790.32
н14	376548.91	1286792.44
н5	376548.26	1286793.29
н1	376540.50	1286803.48
н15	376539.28	1286805.08
н9	376538.10	1286804.34
н12	376535.88	1286802.97
н2	376537.10	1286801.37
н1	376540.50	1286803.48
н15	376539.28	1286805.08
н16	376537.26	1286807.74
н10	376536.11	1286806.89
н9	376538.10	1286804.34
н15	376539.28	1286805.08
н17	376536.60	1286808.62
н8	376535.43	1286807.75
н7	376533.39	1286806.24
н11	376534.05	1286805.37
н10	376536.11	1286806.89
н16	376537.26	1286807.74
н17	376536.60	1286808.62



Заявитель: Захарова Е. Л. / Захарова Е. Л.
 МП (подпись, расшифровка подписи)
 (для юридических лиц и индивидуальных предпринимателей)

Масштаб 1:500