

АДМИНИСТРАЦИЯ
ЧАЙКОВСКОГО ГОРОДСКОГО ОКРУГА
УПРАВЛЕНИЕ
ЗЕМЕЛЬНО-ИМУЩЕСТВЕННЫХ
ОТНОШЕНИЙ

ул. Ленина, д. 67/1, г. Чайковский, Пермский край, 617760
Тел/факс: (34241) 4-73-75
E-mail: uzio@chaykovsky.permkrai.ru
ОКПО 35288925 ОГРН 1185958071562
ИНН/КПП 5959002592/595901001

АО «Газпром
газораспределение Пермь»
ул. Петропавловская, 43,
г. Пермь, 614000

Чайковский отдел
Управления Росреестра
по Пермскому краю

№ 02-01-06-01-1192

На № 02-01-06-01-1115 от 26.03.2024

Правовое управление
администрации Чайковского
городского округа

О предоставлении решения

РЕШЕНИЕ № 60
о размещении объектов

г. Чайковский,
Пермский край

02.04.2024


Управление земельно-имущественных отношений администрации Чайковского городского округа, в лице начальника Управления Елькиной Ларисы Александровны, действующей на основании Положения об Управлении земельно-имущественных отношений администрации города Чайковского, утвержденного решением Чайковской городской Думы от 19 декабря 2018 г. № 99,

разрешает Акционерному обществу «Газпром газораспределение Пермь» (ИНН 5902183841, ОГРН 1025900512670, адрес: 614000, г. Пермь, ул. Петропавловская, д. 43, телефон: 8 (342) 218 11 00, e-mail: ugaz@ugaz.ru) размещение объекта: «Нефтепроводы и нефтепродуктопроводы диаметром DN 300 и менее, газопроводы и иные трубопроводы давлением до 1,2 Мпа, для размещения которых не требуется разрешение на строительство», на части земельного участка с кадастровым номером 59:12:0010801:5, на землях, государственная собственность на которые не разграничена, номер кадастрового квартала 59:12:0010801, из состава земель населенных пунктов, площадью **363 кв.м.,
на срок: **1 год,****

местоположение: **Пермский край, г. Чайковский, квартал лесонасаждения 5.**

Приложение: **схема предполагаемых к использованию земель или части земельного участка**

Начальник Управления
земельно-имущественных отношений
администрации Чайковского городского округа

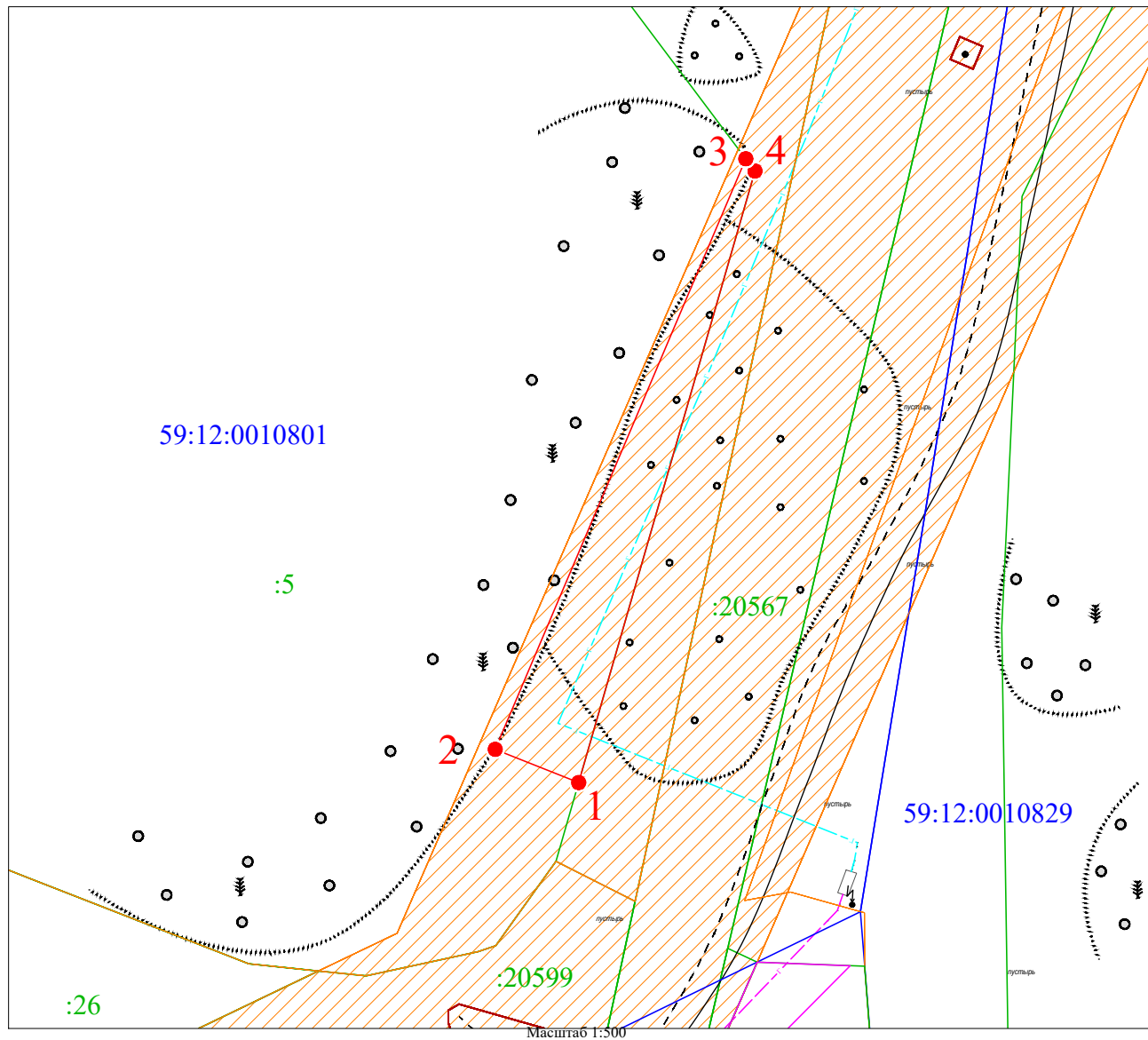


Л.А. Елькина

Схема предполагаемых к использованию земель или части земельного участка

Объект: "Распределительный газопровод в микр. "Южный" г. Чайковский"
 Местоположение: Пермский край, г. Чайковский, квартал лесонасаждения 5.
 Площадь земель или части земельного участка, кв.м.: **363**
 Категория земель: земли населённых пунктов
 Вид разрешенного использования земельного участка: городские леса










№ точки границы	Каталог координат (МСК-59), м		№ точки границы	Каталог координат (МСК-59), м	
	X	Y		X	Y
1	376748,88	1285501,70	3	376814,58	1285519,32
2	376752,38	1285492,91	4	376813,30	1285520,28



Описание границ смежных землепользователей:

от т.1 до т.4 - земельный участок с кадастровым номером 59:12:0010801:5;
 от т.4 до т.1 - земли неразграниченной государственной (муниципальной) собственности.

Условные обозначения:

-  - граница предполагаемых к использованию земель или части земельного участка
-  - граница земельного участка ранее учтенного в ЕГРН
-  59:12:0010827 - граница кадастрового квартала
-  :14 - кадастровый номер квартала
-  :20567 - кадастровый номер земельного участка в кадастровом квартале
-  - проектируемый газопровод высокого давления II категории (в подземном исполнении)
-  - проектируемый газопровод высокого давления II категории (в наземном исполнении)
-  - проектируемый газопровод низкого давления
-  - граница зоны с особыми условиями использования территории учтенная в ЕГРН

Заявитель



Косачев О.В., по доверенности

(подпись, расшифровка подписи)

№ 2060 от 08.12.2023г.

МП

Верно

(для юридических лиц и ИП)