



**УПРАВЛЕНИЕ  
ЗЕМЕЛЬНО-ИМУЩЕСТВЕННЫХ  
ОТНОШЕНИЙ АДМИНИСТРАЦИИ  
ЧАЙКОВСКОГО ГОРОДСКОГО ОКРУГА**

ул. Ленина, д. 67/1, г. Чайковский

Пермский край, 617764

Тел/факс: (34241) 4-73-75

E-mail: chaikkui2015@yandex.ru

ОКПО 35288925, ОГРН 1185958071562

ИНН/КПП 5959002592/595901001

11.11.2020 № 241-02-01-06.1-1346исх

На № \_\_\_\_\_ от \_\_\_\_\_

О предоставлении решения

АО «Газпром газораспределение  
Пермь»  
ул. Петропавловская, 43,  
г. Пермь, 614000

Чайковский отдел  
Управления Росреестра  
по Пермскому краю

Правовое управление  
администрации Чайковского  
городского округа

Пресс-служба  
администрации Чайковского  
городского округа

**РЕШЕНИЕ № 174  
о размещении объектов**

г. Чайковский,  
Пермский край


3 ноября 2020г.

**Управление земельно-имущественных отношений администрации Чайковского городского округа, в лице начальника Управления Елькиной Ларисы Александровны, действующей на основании Положения об Управлении земельно-имущественных отношений администрации Чайковского городского округа, утвержденного решением Чайковского городской Думы от 19 декабря 2018 г. № 99, разрешает Акционерному обществу «Газпром газораспределение Пермь» (ИНН 5902183841, ОГРН 1025900512670, адрес: 614000, г.Пермь, ул.Петропавловская, 43, телефон: 8 (342) 218 11 00, e-mail: [ugaz@ugaz.ru](mailto:ugaz@ugaz.ru)) размещение объекта: «Газопровод давлением до 0,6 Мпа включительно, для размещения которого не требуется разрешение на строительство», на землях, государственная собственность на которые не разграничена, из состава земель населенных пунктов, площадью 26 кв.м, на срок: бессрочно,**

местоположение: **Пермский край, г. Чайковский, Фокинское сельское поселение, Сосновское сельское поселение, кадастровый номер квартала 59:12:0740001.**

Приложение: **схема предполагаемых к использованию земель или части земельного участка.**

Начальник Управления  
земельно-имущественных отношений  
администрации Чайковского городского округа **Л.А. Елькина**



### Схема предполагаемых к использованию земель или части земельного участка

Объект: Газопровод давлением до 0,6 Мпа, для размещения которого не требуется разрешения на строительство

Местоположение: расположенных по адресу: Пермский край, Чайковский городской округ,  
Сосновское с/п, Фокинское с/п

Площадь земель или части земельного участка, кв.м.: 26

Категория земель: земли населенных пунктов

Вид разрешенного использования: -

Описание границ смежных землепользователей:

От точки n1 до точки n1 - земли общего пользования

#### Условные обозначения:

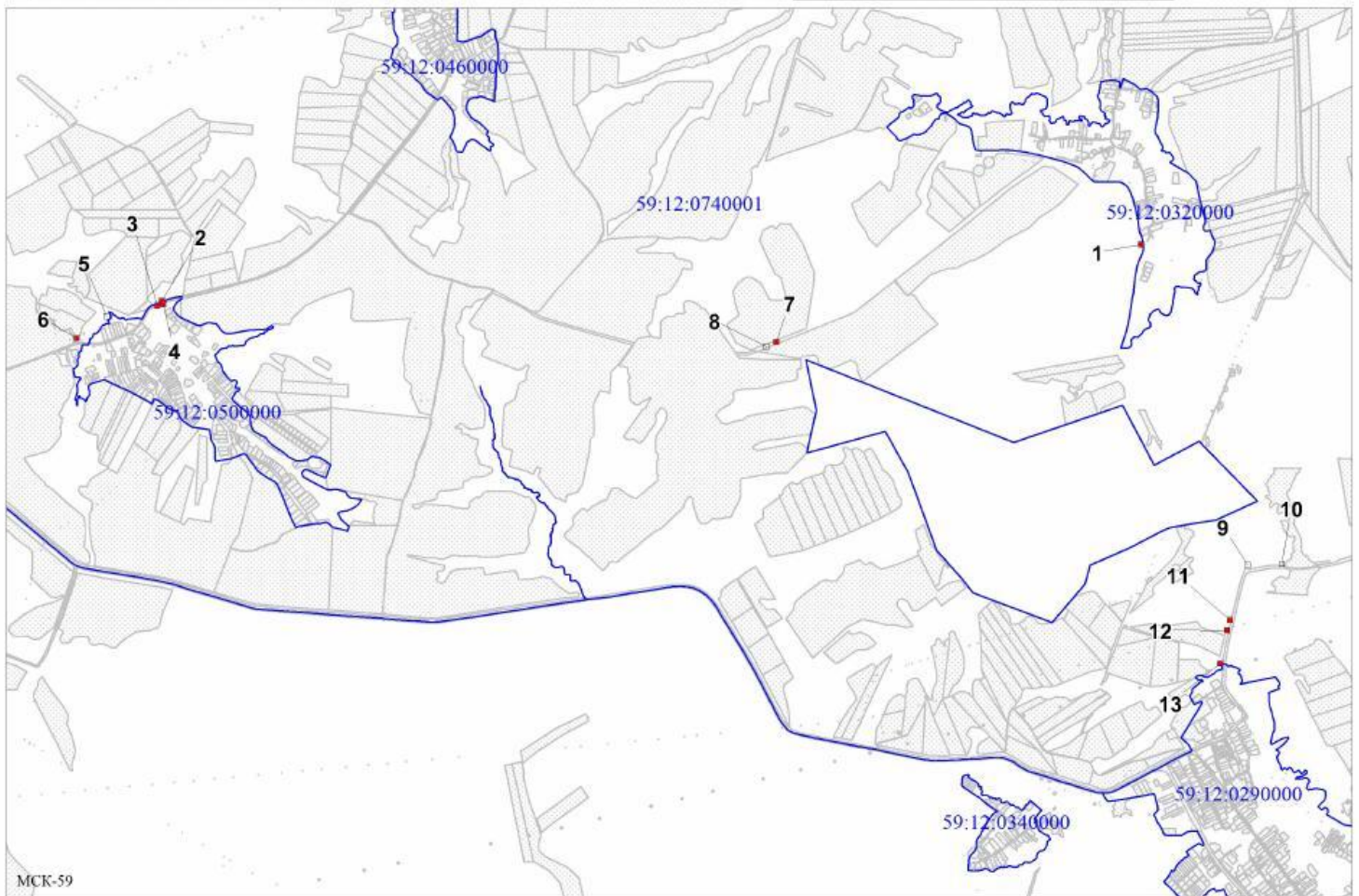
- предполагаемый участок земель, на которых планируется размещение объекта
- :1253 - границы и номер земельного участка, сведения о которых внесены в ЕГРН
- :28 - границы и номер объекта капитального строительства, сведения о которых внесены в ЕГРН
- граница кадастрового квартала
- 59:12-6.808 - зоны с особыми условиями использования территории, сведения о которых внесены в ЕГРН
- :ЗУ1 - обозначение запрашиваемого земельного участка
- n1 - характерная точка границ земель или части земельного участка

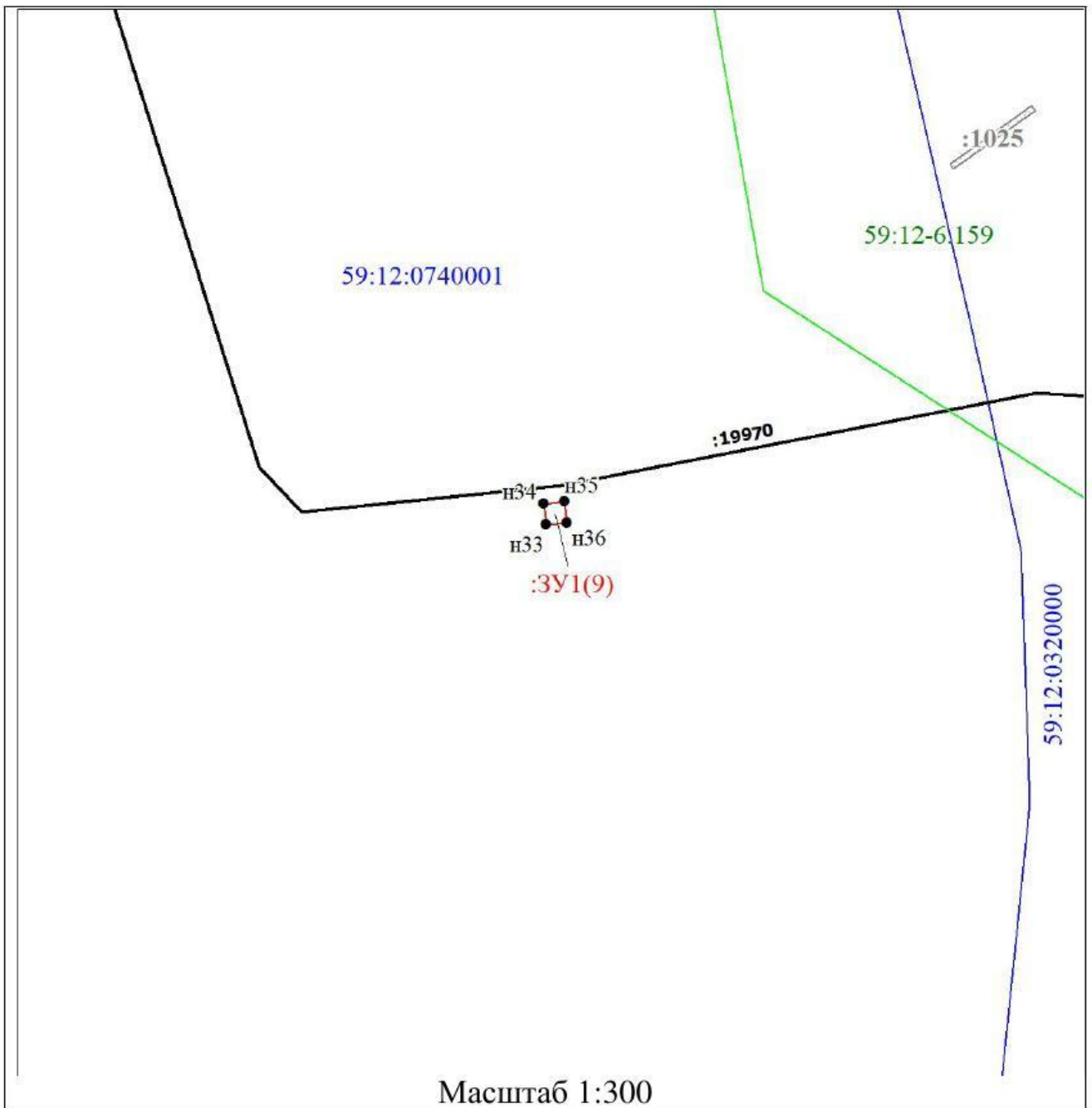
59:12:0740001 - номер кадастрового квартала

#### Каталог координат, м

№ точки границы	X	Y	№ точки границы	X	Y	№ точки границы	X	Y
1	372312.41	1312347.86	25	372889.13	1312820.31	49	375130.41	1303159.54
2	372313.39	1312348.08	26	372890.12	1312820.46	50	375131.37	1303159.24
3	372313.17	1312349.06	27	372889.97	1312821.45	51	375131.67	1303160.20
4	372312.19	1312348.84	28	372888.98	1312821.30	52	375130.71	1303160.50
1	372312.41	1312347.86	25	372889.13	1312820.31	49	375130.41	1303159.54
5	372310.79	1312347.52	29	372028.71	1312287.90	53	375113.34	1303108.63
6	372311.77	1312347.74	30	372029.71	1312287.84	54	375114.32	1303108.41
7	372311.55	1312348.72	31	372029.77	1312288.84	55	375114.54	1303109.38
8	372310.57	1312348.50	32	372028.77	1312288.90	56	375113.56	1303109.60
5	372310.79	1312347.52	29	372028.71	1312287.90	53	375113.34	1303108.63
9	372403.39	1312370.80	33	375646.96	1311604.49	57	375027.18	1302672.63
10	372404.34	1312371.09	34	375647.95	1311604.38	58	375027.91	1302671.96
11	372404.05	1312372.04	35	375648.07	1311605.37	59	375028.59	1302672.69
12	372403.10	1312371.75	36	375647.07	1311605.48	60	375027.85	1302673.37
9	372403.39	1312370.80	33	375646.96	1311604.49	57	375027.18	1302672.63
13	372402.76	1312373.00	37	374801.47	1308452.22	61	374835.34	1302415.67
14	372403.71	1312373.29	38	374803.23	1308455.91	62	374836.17	1302415.10
15	372403.42	1312374.24	39	374801.31	1308456.78	63	374836.73	1302415.92
16	372402.47	1312373.95	40	374799.59	1308453.06	64	374835.91	1302416.49
13	372402.76	1312373.00	37	374801.47	1308452.22	61	374835.34	1302415.67
17	372880.72	1312517.82	41	374764.58	1308372.38	65	372315.65	1312345.64
18	372881.68	1312518.13	42	374765.50	1308372.00	66	372316.63	1312345.86
19	372881.37	1312519.08	43	374765.88	1308372.92	67	372316.41	1312346.84
20	372880.42	1312518.77	44	374764.96	1308373.30	68	372315.43	1312346.62
17	372880.72	1312517.82	41	374764.58	1308372.38	65	372315.65	1312345.64
21	372874.64	1312536.08	45	375161.21	1303148.39	69	372315.96	1312344.48
22	372875.60	1312536.39	46	375162.15	1303148.05	70	372316.94	1312344.70
23	372875.29	1312537.34	47	375162.49	1303148.99	71	372316.72	1312345.68
24	372874.34	1312537.03	48	375161.54	1303149.33	72	372315.74	1312345.46
21	372874.64	1312536.08	45	375161.21	1303148.39	69	372315.96	1312344.48

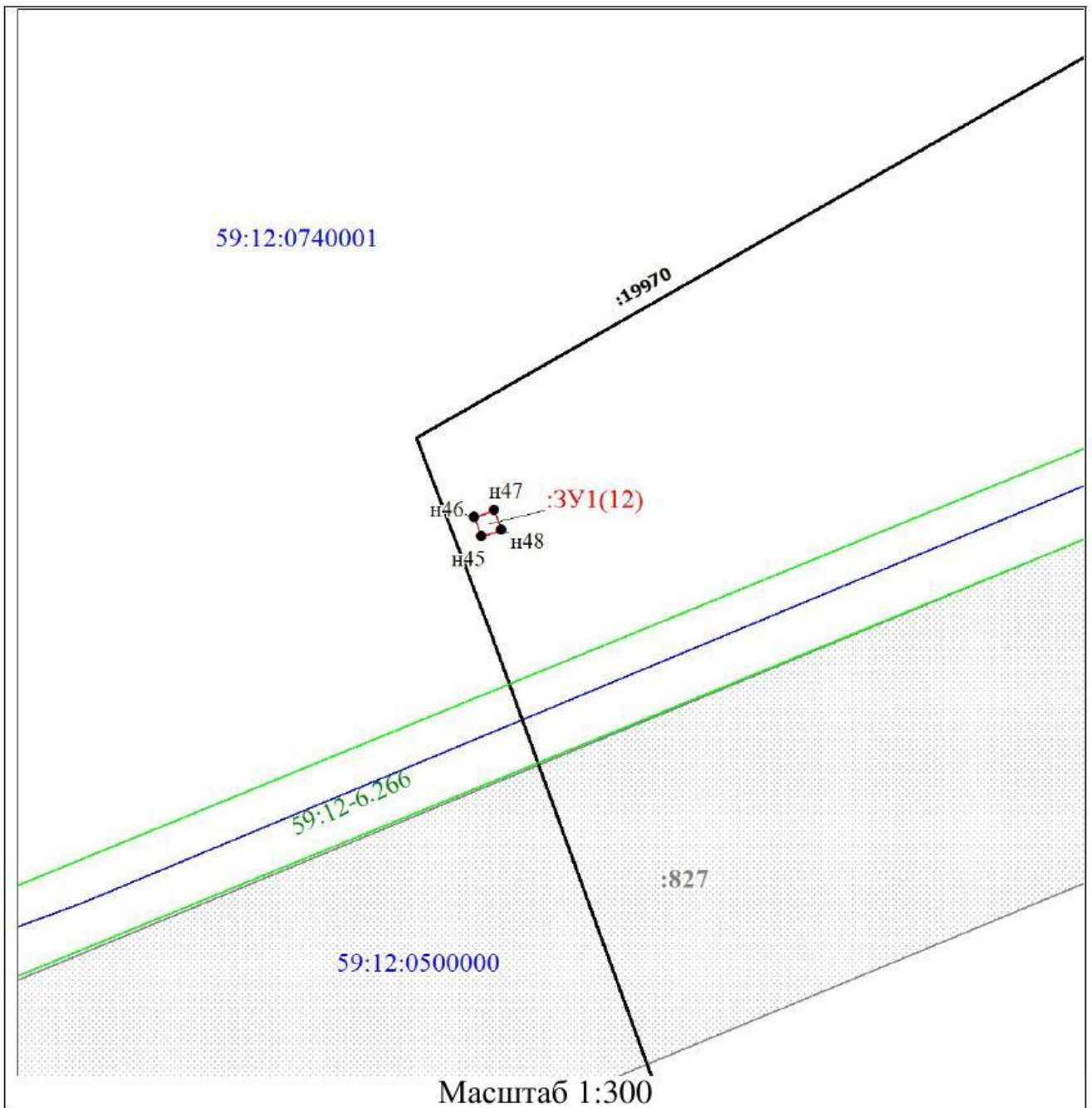
С  
↑





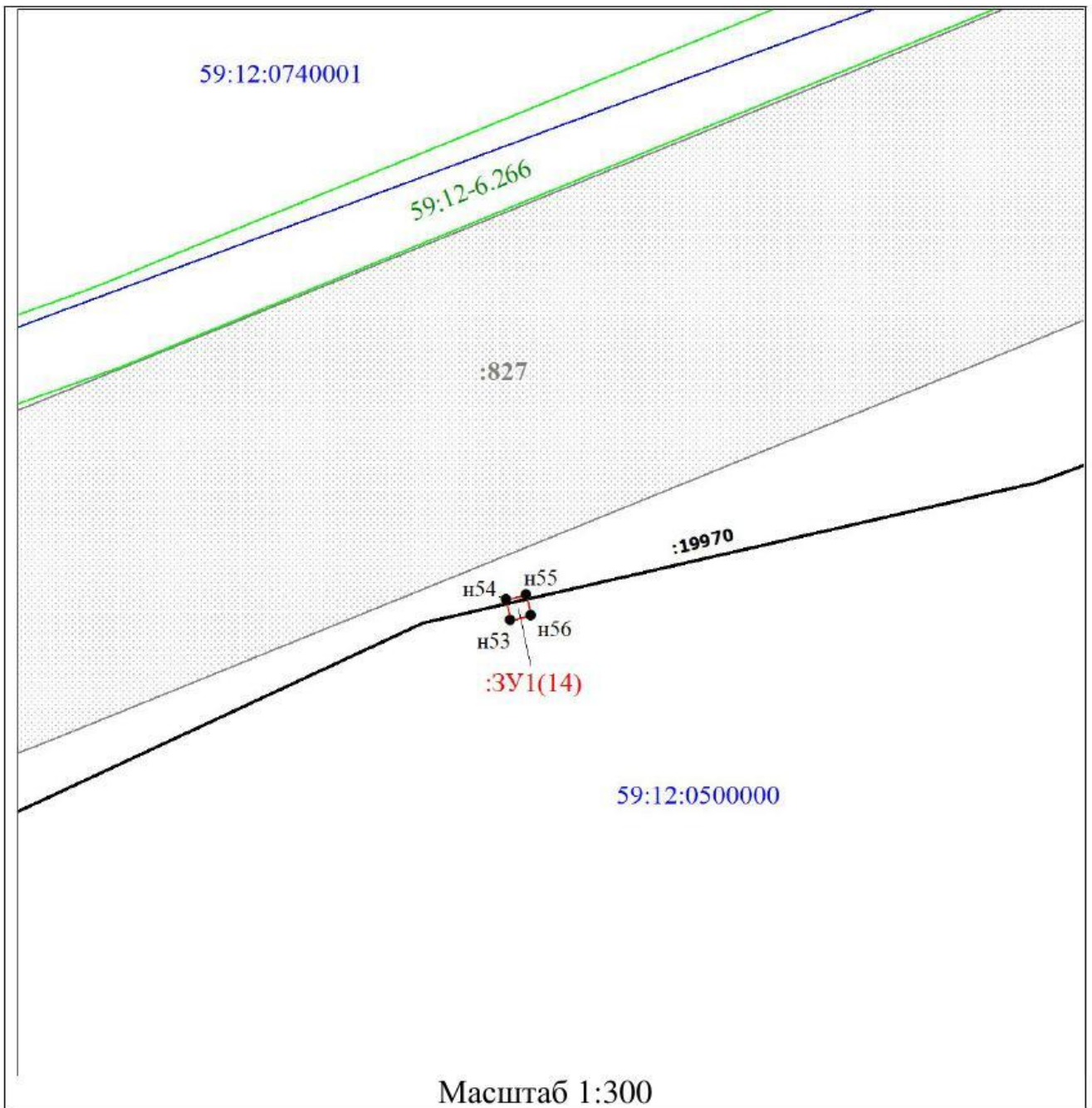
Условные обозначения:

Условные обозначения представлены на листе 5



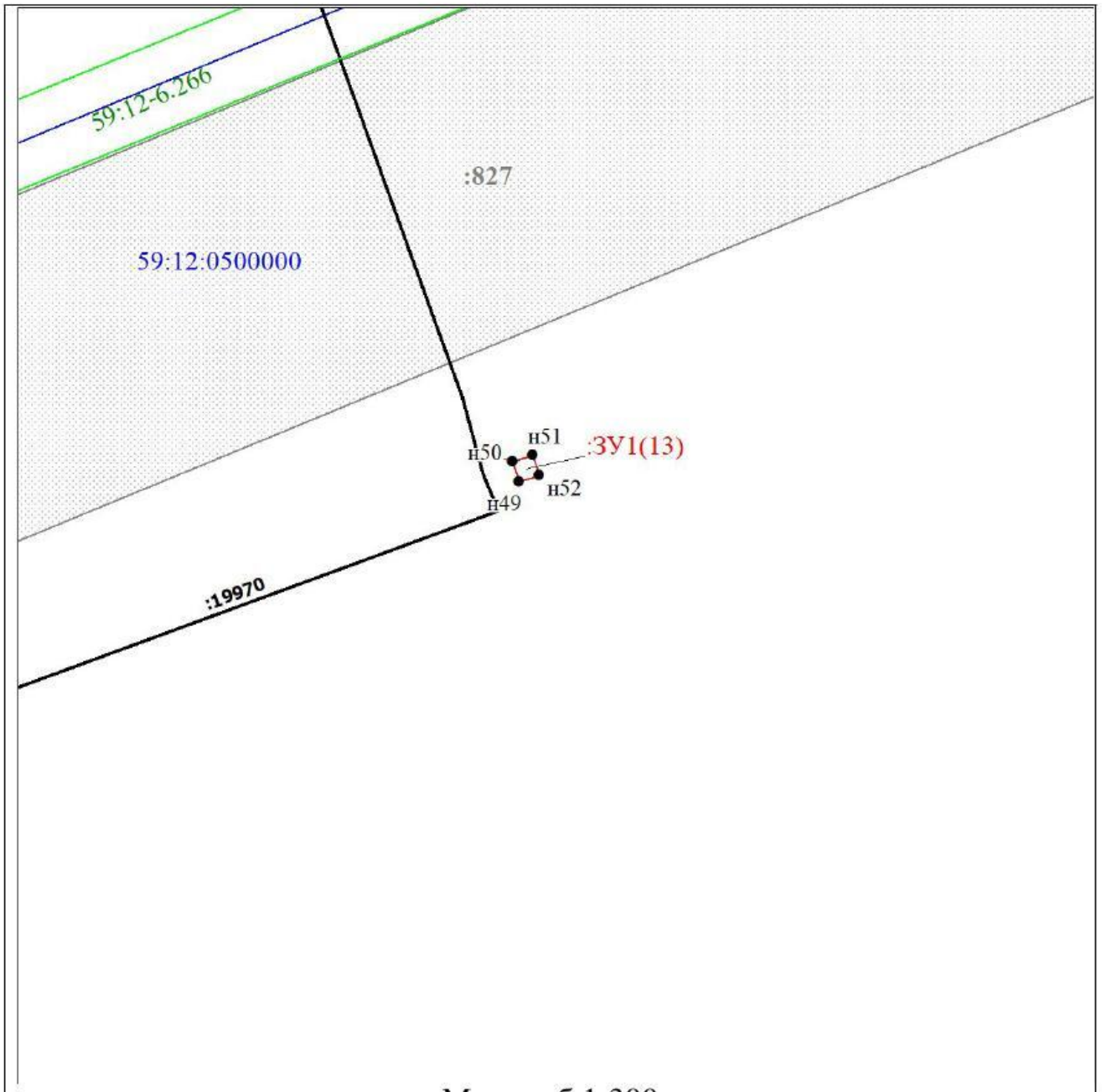
Условные обозначения:

Условные обозначения представлены на листе 5



Условные обозначения:

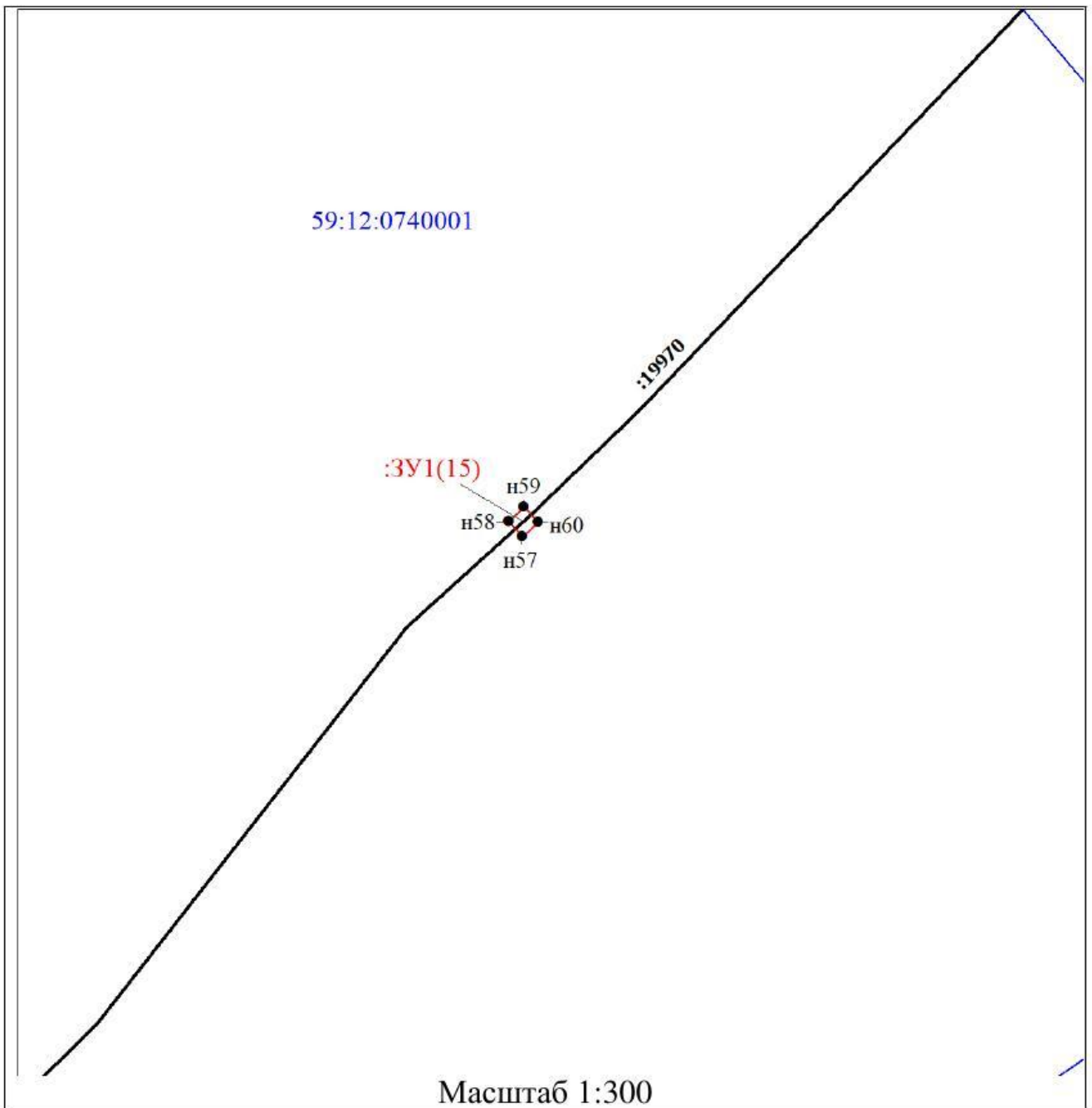
Условные обозначения представлены на листе 5



Масштаб 1:300

Условные обозначения:

Условные обозначения представлены на листе 5



Масштаб 1:300

Условные обозначения:

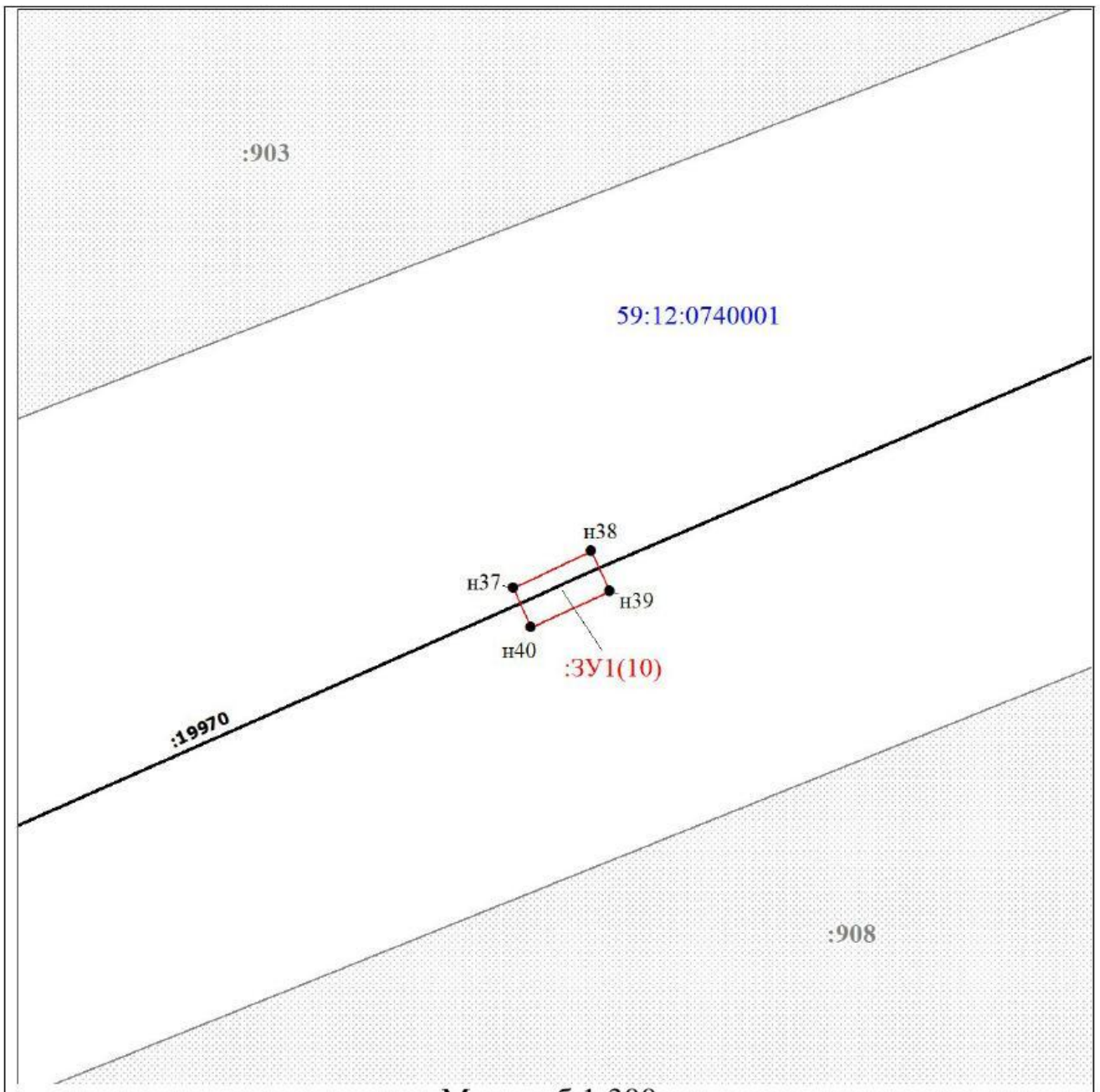
Условные обозначения представлены на листе 5





Условные обозначения:

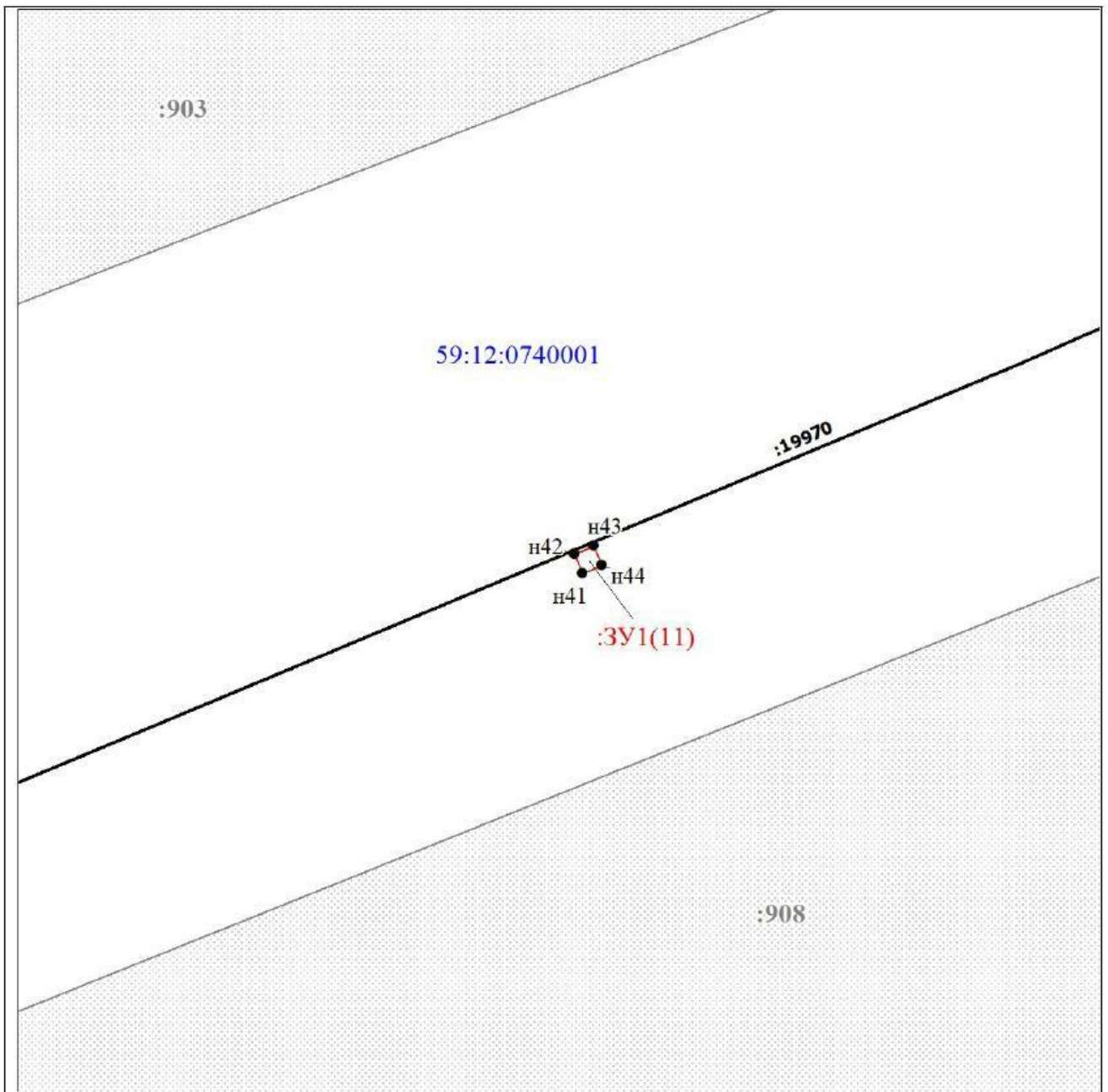
Условные обозначения представлены на листе 5



Масштаб 1:300

Условные обозначения:

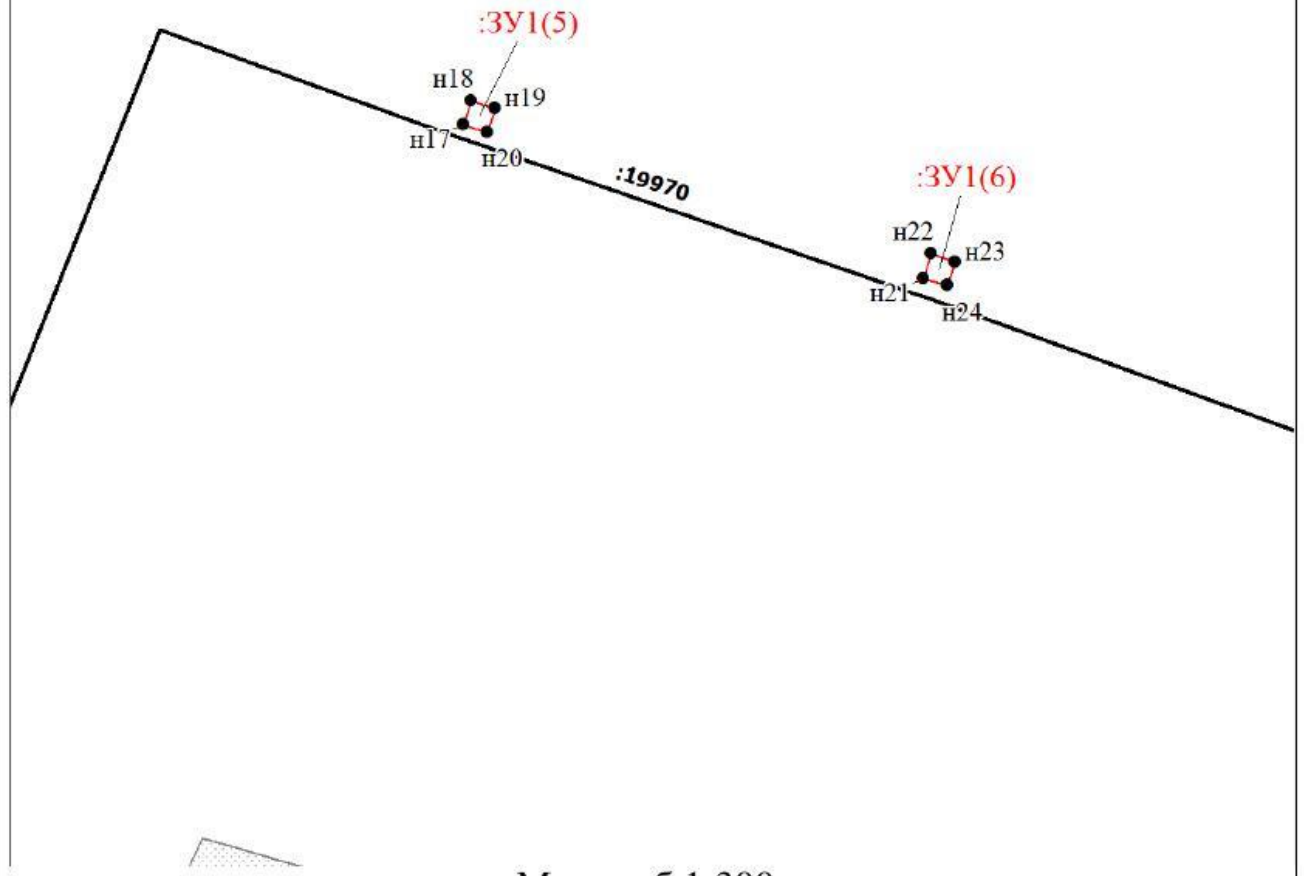
Условные обозначения представлены на листе 5



Условные обозначения:

Условные обозначения представлены на листе 5

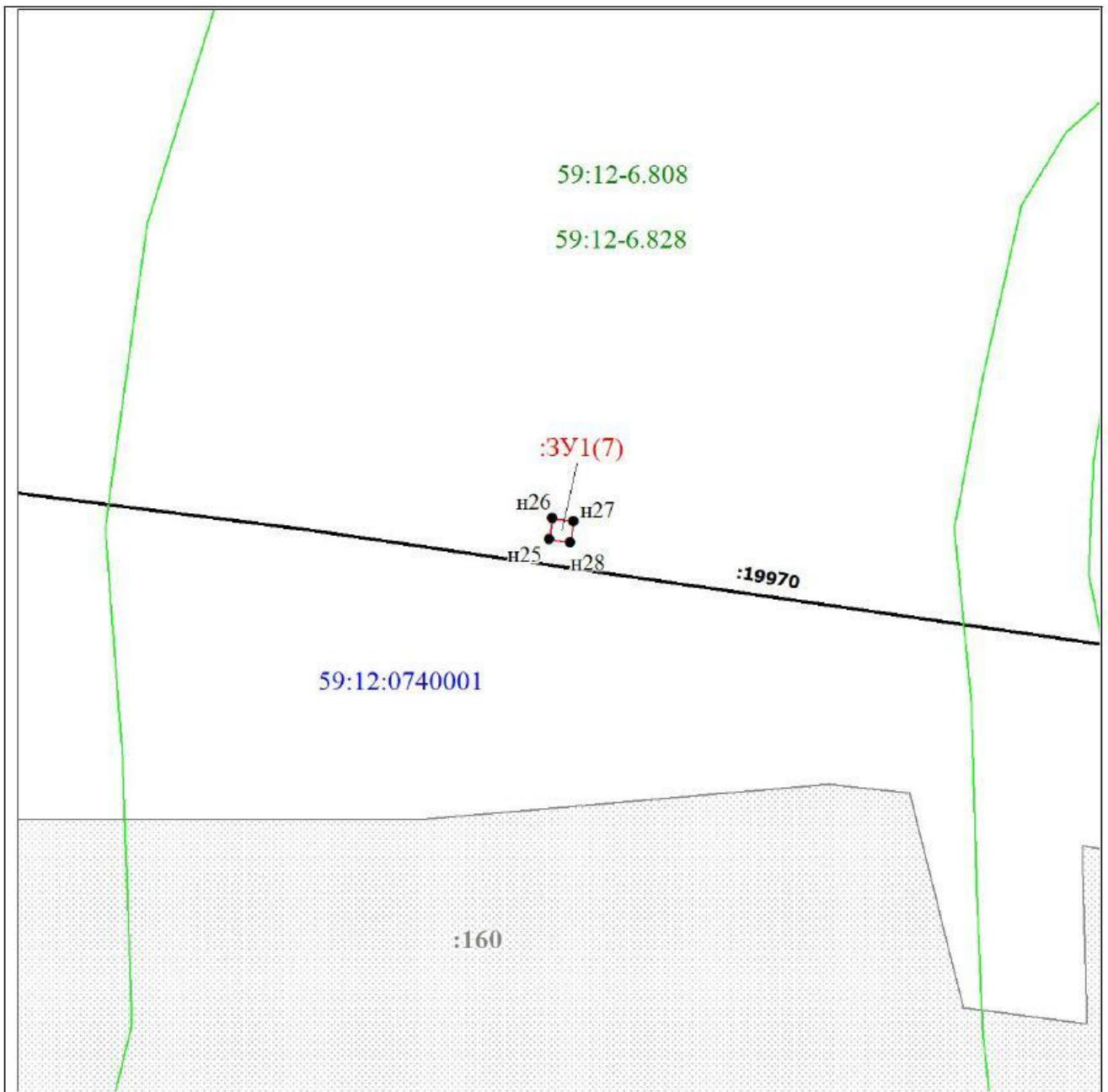
59:12:0740001



Масштаб 1:300

Условные обозначения:

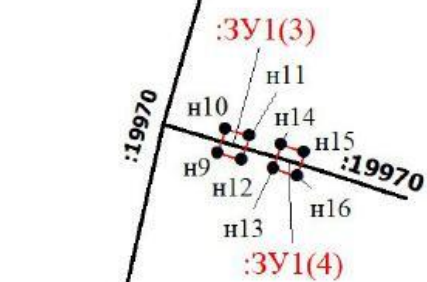
Условные обозначения представлены на листе 5



Условные обозначения:

Условные обозначения представлены на листе 5

59:12:0740001

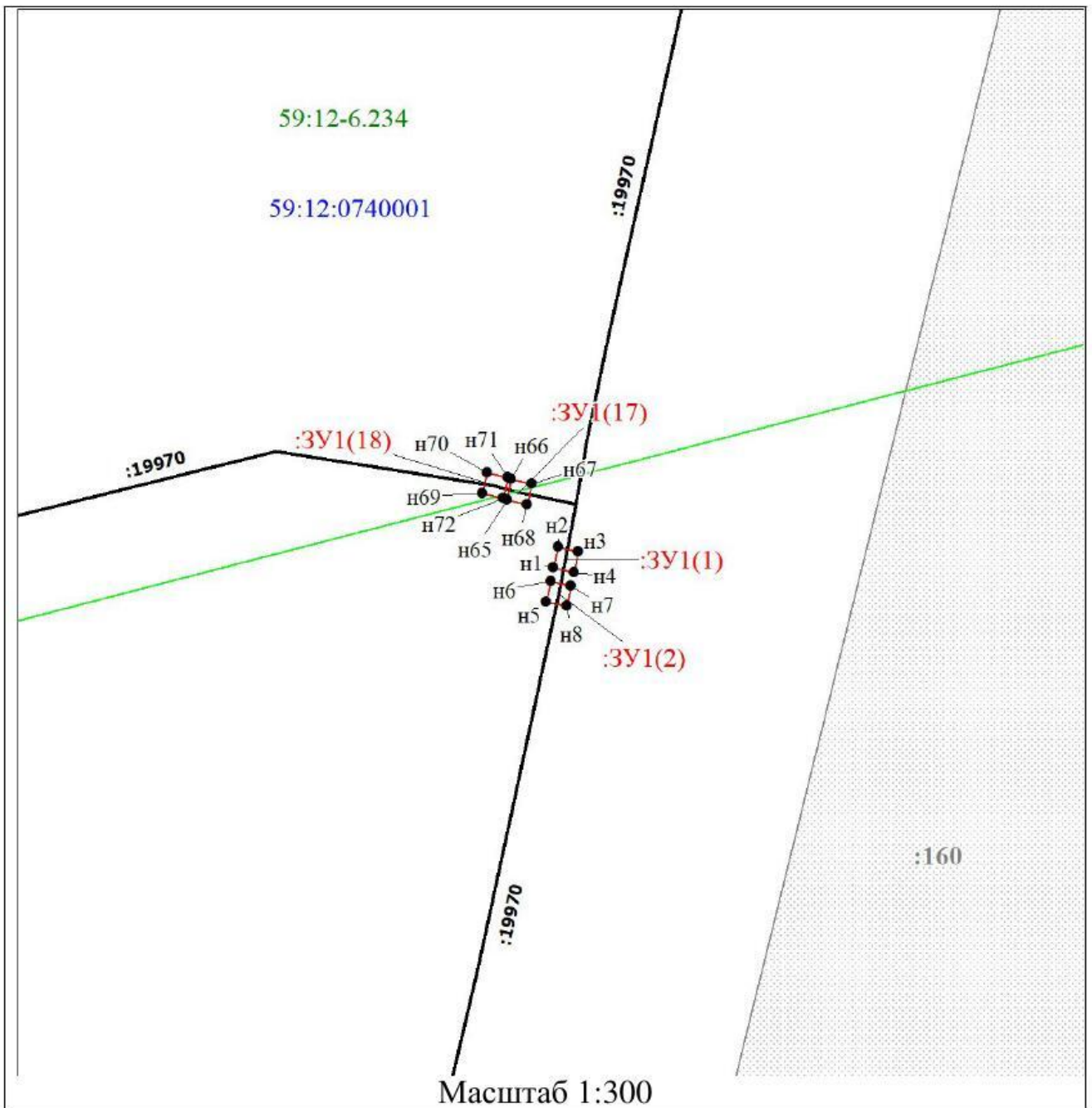


:160

Масштаб 1:300

Условные обозначения:

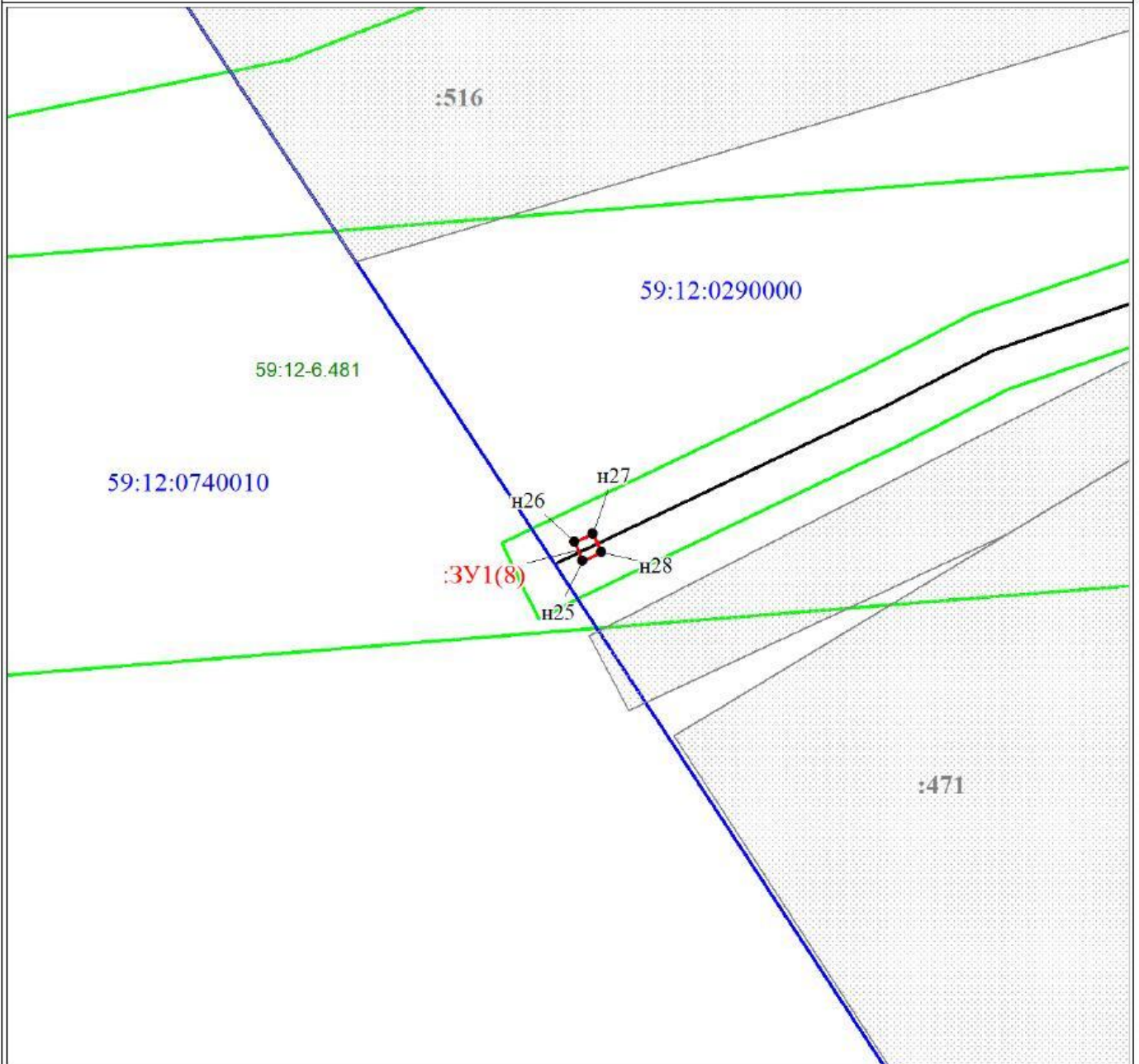
Условные обозначения представлены на листе 5



Условные обозначения:

Условные обозначения представлены на листе 5

Чертеж земельных участков и их частей  
Выноска 9



Масштаб 1:300

Условные обозначения

Условные обозначения представлены на листе 5

Заявитель \_\_\_\_\_

/ Офишкина И.В.

(подпись, расшифровка подписи)

МП

(для юридических лиц  
и индивидуальных предпринимателей)



Лист согласования к документу № 241-02-01-06.1-1346исх от 11.11.2020. В ответ на № 02-01-06.1-1996вх (23.10.2020)

Инициатор согласования: Мушкина А.Н. Главный специалист

Согласование инициировано: 04.11.2020 10:41

Краткое содержание: Документы для выдачи решения о размещении объектов на территории земельного участка, расположенных по адресу: Пермский край, г.Чайковский, Сосновское с/п, Фокинское с/п

УСИА АЧГО: просим отклонить с обоснованием и указанием реквизитов документов: в случае наличия утвержденного проекта межевания территории, в границах которого предполагается размещение объектов инфраструктуры федерального, регионального или муниципального значения;

Секретарю УЗИО: просим направить решение со схемой предполагаемых к использованию земель заявителю почтой, остальным адресатам (гос.зем.надзор, мун.зем.контроль и в пресс-службу) в течение 3-х дней с даты регистрации - эл.почтой.

Настиной А.В.: Прошу опубликовать прилагаемые документы в разделе «Управление имуществом – Земля – Решения о размещении объектов»

## ЛИСТ СОГЛАСОВАНИЯ

Тип согласования: **смешанное**

№	ФИО	Срок согласования	Результат согласования	Замечания/Комментарии
Тип согласования: <b>последовательное</b>				
1	Матис О.В.		Согласовано 06.11.2020 11:07	-
2	Зайцев А.Н.		Согласовано 06.11.2020 16:11	-
3	Кузюбердина М.П.		Перенаправлено 08.11.2020 10:59	-
	Емельянов С.А.		Согласовано 09.11.2020 08:23	Согласовано
3.1	Кузюбердина М.П.		Согласовано 09.11.2020 09:53	-
4	Герасимов И.Ф.		Согласовано 09.11.2020 12:12	-
Тип согласования: <b>последовательное</b>				
5	Елькина Л.А		ЭП Подписано 10.11.2020 18:25	-