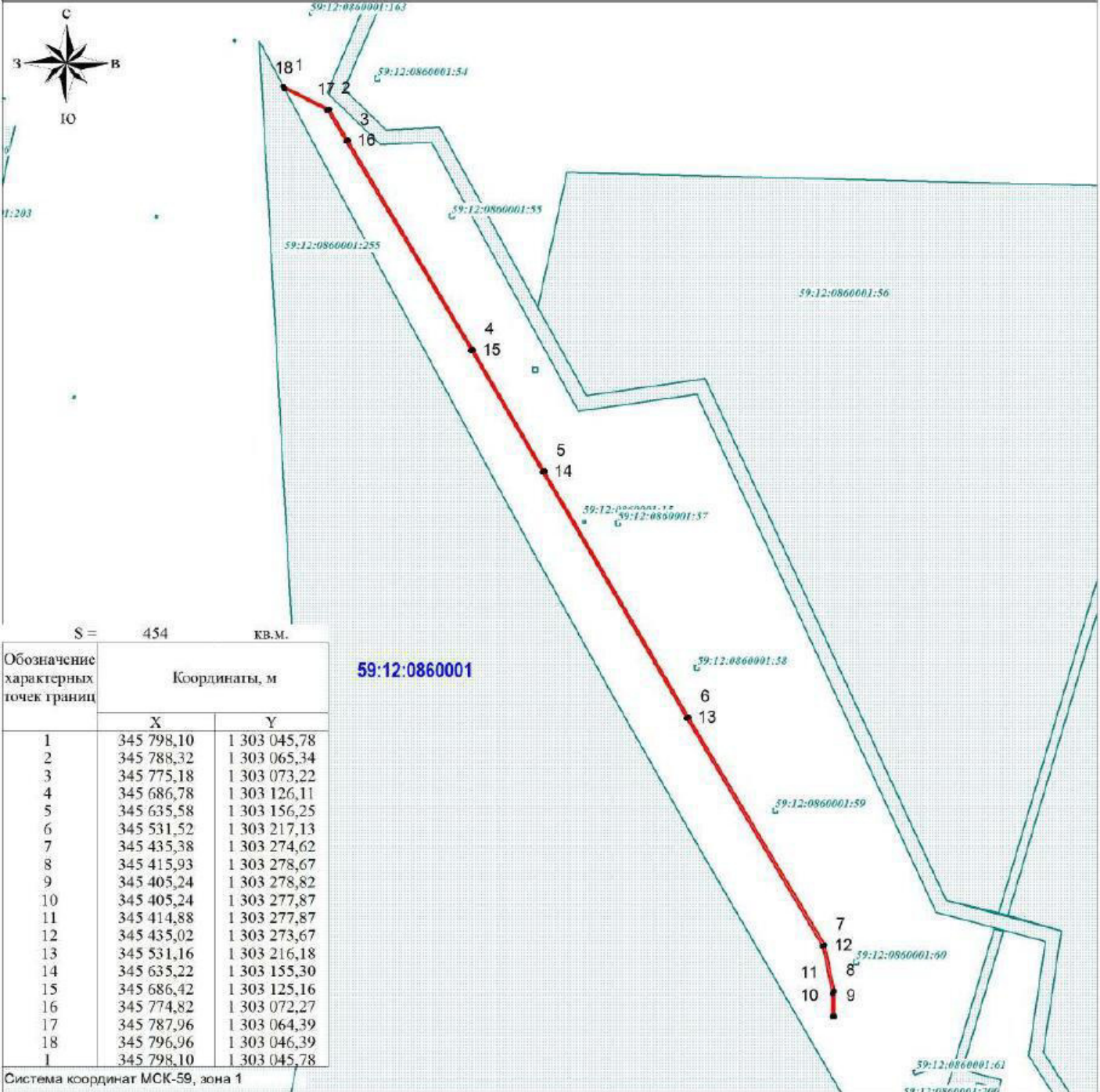


(наименование документа об утверждении, включая наименования
 органов государственной власти или органов местного
 самоуправления, принявших решение об утверждении схемы
 или подписавших соглашение о перераспределении земельных участков)
 от _____ N _____

Схема границ предполагаемых к использованию земель на кадастровом плане территории 59:12:0860001

Условный номер земельного участка: ЗУ1

Площадь земельного участка 454 кв.м.







S = 454 кв.м.

Обозначение характерных точек границ	Координаты, м	
	X	Y
1	345 798,10	1 303 045,78
2	345 788,32	1 303 065,34
3	345 775,18	1 303 073,22
4	345 686,78	1 303 126,11
5	345 635,58	1 303 156,25
6	345 531,52	1 303 217,13
7	345 435,38	1 303 274,62
8	345 415,93	1 303 278,67
9	345 405,24	1 303 278,82
10	345 405,24	1 303 277,87
11	345 414,88	1 303 277,87
12	345 435,02	1 303 273,67
13	345 531,16	1 303 216,18
14	345 635,22	1 303 155,30
15	345 686,42	1 303 125,16
16	345 774,82	1 303 072,27
17	345 787,96	1 303 064,39
18	345 796,96	1 303 046,39
1	345 798,10	1 303 045,78

Система координат МСК-59, зона 1

УСЛОВНЫЕ ОБОЗНАЧЕНИЯ:

-  граница образуемого земельного участка, номер поворотной точки
-  обозначение образуемого земельного участка
-  граница и номер кадастрового квартала
-  земельный участок, сведения о котором содержатся в ГКН

