



АДМИНИСТРАЦИЯ  
ЧАЙКОВСКОГО ГОРОДСКОГО ОКРУГА  
УПРАВЛЕНИЕ  
ЗЕМЕЛЬНО-ИМУЩЕСТВЕННЫХ  
ОТНОШЕНИЙ

ул. Ленина, д. 67/1, г. Чайковский, Пермский край, 617760  
Тел/факс: (34241) 4-41-57  
E-mail: chaikkui2015@yandex.ru  
ОКПО 35288925 ОГРН 1185958071562  
ИНН/КПП 5959002592/595901001

ОАО «МРСК Урала»  
Свердловская обл.,  
г. Екатеринбург, ул. Мамина -  
Сибиряка, д. 140

Чайковский отдел  
Управления Росреестра  
по Пермскому краю

20.07.2020 № 241-02-01-06.1-775исх

На № \_\_\_\_\_ от \_\_\_\_\_

Правовое управление  
администрации Чайковского  
городского округа

О предоставлении решения

Пресс-служба  
администрации Чайковского  
городского округа

**РЕШЕНИЕ № 102**  
**о размещении объектов**

г. Чайковский  
Пермский край

14 июля 2020 года

**Управление земельно-имущественных отношений администрации Чайковского городского округа**, в лице начальника Управления Елькиной Ларисы Александровны, действующей на основании Положения об Управлении земельно-имущественных отношений администрации Чайковского городского округа, утвержденного решением Чайковской городской Думой от 19 декабря 2018 года № 99,


**разрешает Открытому акционерному обществу «Межрегиональная распределительная сетевая компания Урала» (ИНН 6671163413, ОГРН 1056604000970, адрес: Свердловская обл., г. Екатеринбург, ул. Мамина - Сибиряка, д. 140, телефон: 8(343)215-26-00, E-mail: [delo@mrsk-ural.ru](mailto:delo@mrsk-ural.ru)) размещение объекта: «Линии электропередачи классом напряжения до 35 кВ, а также связанные с ними трансформаторные подстанции, распределительные пункты и иное предназначенное для осуществления передачи электрической энергии оборудование, для размещения которых не требуется разрешения на строительство»,**

**на части земельного участка с кадастровым номером 59:12:0000000:19353 и на землях, государственная собственность на которые не разграничена,**

**площадью 458 кв.м,**  
**на срок: бессрочно,**  
**местоположение: Пермский край, г. Чайковский, д. Гаревая.**

Приложение: схема предполагаемых к использованию земель или части земельного участка.

Начальник Управления  
земельно-имущественных отношений  
администрации Чайковского городского округа



Л.А. Елькина

**СХЕМА ГРАНИЦ**  
**предполагаемых к использованию земель**  
**или части земельного участка на кадастровом плане территории**

**Объект:** Реконструкция (переустройство) ВЛ 10 кВ №7 Букор (ПС 35/10 кВ Фоки), ВЛ 0,4 кВ №1 от КТП 1037 10/0,4 кВ, ВЛ 0,4 кВ №4 от КТП 1781 10/0,4 кВ (демонтаж, перенос опор и провода, установка доп.автомата)

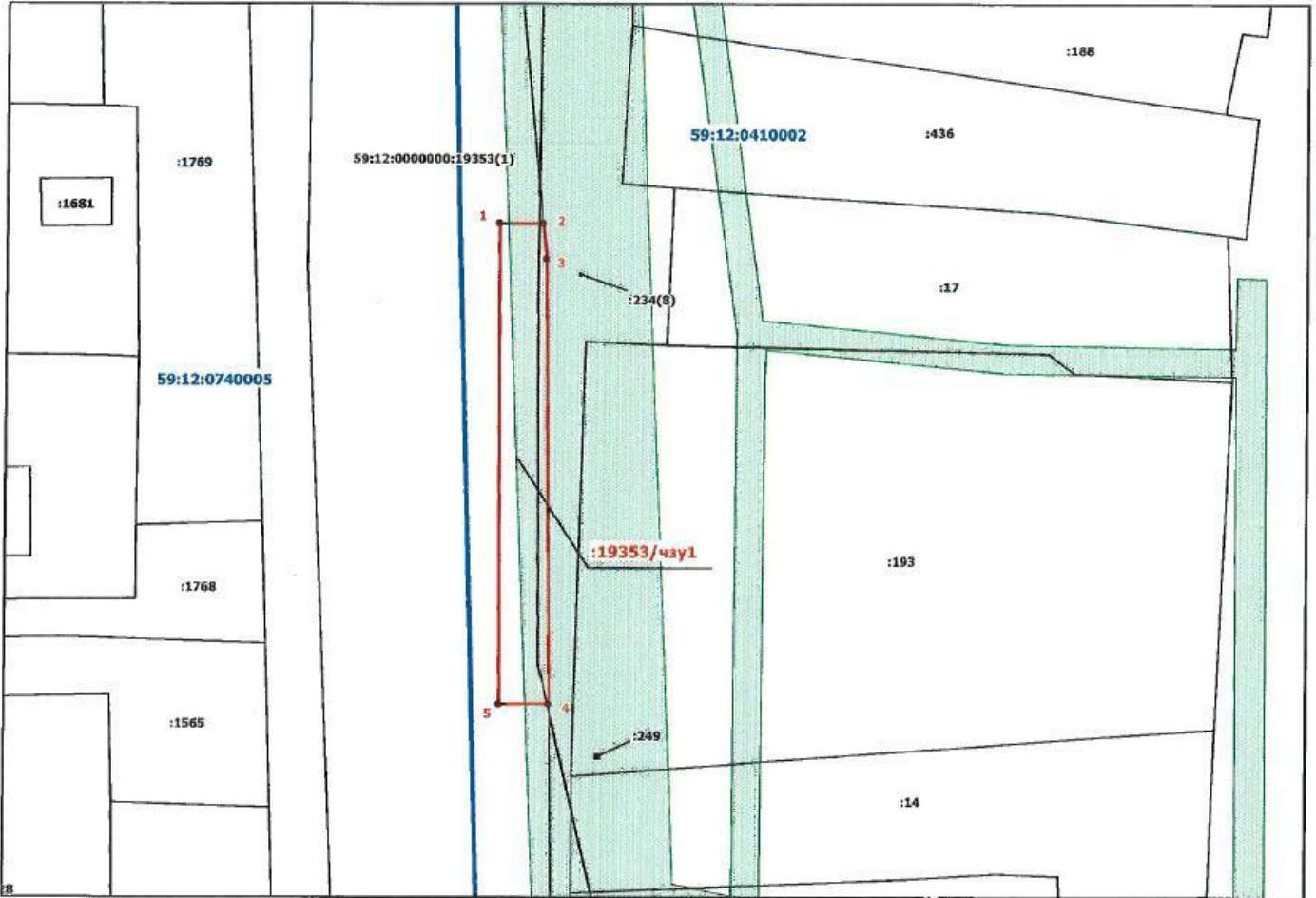
**Местоположение:** Пермский край, Чайковский район, д. Гаревая

**Площадь земель или части земельного участка:** 458 кв.м.

**Категория земель:** Земли населенных пунктов

**Вид разрешенного использования:** 3.1. Коммунальное обслуживание

Схема границ земельного участка



Масштаб 1:700

Обозначение характерных точек границ	Координаты, м МСК-59		Обозначение характерных точек границ	Координаты, м МСК-59	
	X	Y		X	Y
	:19353/чзу1			:19353/чзу1	
1	373204.16	1295522.31	4	373136.31	1295529.73
2	373204.16	1295528.37	5	373136.31	1295522.65
3	373199.10	1295528.84	1	373204.16	1295522.31

**Условные обозначения:**

- |  |   |  |  |
|--|---|--|--|
|  | - граница образуемого земельного участка                                    |  | - граница земельного участка, сведения о котором содержатся в ЕГРН           |
|  | - обозначение образуемой части земельного участка                           |  | - кадастровый номер земельного участка, сведения о котором содержатся в ЕГРН |
|  | - обозначение характерной точки границы образуемой части земельного участка |  | - номер кадастрового квартала  |
|  | - граница зоны с особыми условиями использования территории                 |  | - граница кадастрового квартала  |

**Заявитель:**  
 ОАО "МРСК Урала" филиал "Перманерго"  
 Производственное отделение "Чайковские электрические сети"

И.о. директора \_\_\_\_\_ А.В. Глухов

(подпись, расшифровка подписи)



Выписка из Единого государственного реестра недвижимости об объекте недвижимости

Сведения о характеристиках объекта недвижимости

На основании запроса от 10.07.2020, поступившего на рассмотрение 10.07.2020, сообщаем, что согласно записям Единого государственного реестра недвижимости:

Раздел 1 Лист 1

Земельный участок			
вид объекта недвижимости			
Лист №1 Раздел 1	Всего листов раздела 1: 4	Всего разделов: 8	Всего листов выписки: 29
14 июля 2020г. № КУВИ-002/2020-6640399			
Кадастровый номер:	59:12:0000000:19353		
Номер кадастрового квартала:	59:12:0000000		
Дата присвоения кадастрового номера:	17.12.2015		
Ранее присвоенный государственный учетный номер:	данные отсутствуют		
Адрес (местоположение):	Пермский край, Чайковский район, д. Гаревая		
Площадь, м2:	23074 +/- 59		
Кадастровая стоимость, руб.:	800898.54		
Кадастровые номера расположенных в пределах земельного участка объектов недвижимости:	59:12:0000000:14001, 59:12:0000000:17229		
Кадастровые номера объектов недвижимости, из которых образован объект недвижимости:	данные отсутствуют		
Кадастровые номера образованных объектов недвижимости:	данные отсутствуют		
Категория земель:	Земли населенных пунктов		
Виды разрешенного использования:	автомобильный транспорт		
Сведения о кадастровом инженерере:	данные отсутствуют		
Сведения о лесах, водных объектах и об иных природных объектах, расположенных в пределах земельного участка:	данные отсутствуют		

полное наименование должности	подпись	инициалы, фамилия
-------------------------------	---------	-------------------

М.П.

Земельный участок			
вид объекта недвижимости			
Лист №2 Раздел 1	Всего листов раздела 1: 4	Всего разделов: 8	Всего листов выписки: 29
14 июля 2020г. № КУВИ-002/2020-6640399			
Кадастровый номер:		59:12:0000000:19353	
Сведения о том, что земельный участок полностью или частично расположен в границах зоны с особыми условиями использования территории или территории объекта культурного наследия:	Земельный участок частично расположен в границах зоны с реестровым номером 59:12-6.743 от 22.10.2018, вид/наименование: Охранная зона КТП-10/0,4кВ 160 кВА, КТП 1782, тип: Охранная зона инженерных коммуникаций, дата решения: 24.02.2009, номер решения: 160, наименование ОГВ/ОМСУ: Правительство Российской Федерации, источник официального опубликования: Правительство Российской Федерации, дата решения: 25.06.2018, номер решения: 08/609, наименование ОГВ/ОМСУ: Западно-Уральское управление Федеральной службы по экологическому, технологическому и атомному надзору, источник официального опубликования: Западно-Уральское управление Федеральной службы по экологическому, технологическому и атомному надзору Земельный участок частично расположен в границах зоны с реестровым номером 59:12-6.745 от 02.11.2018, вид/наименование: Охранная зона ВЛЗ-10 кВ, тип: Охранная зона инженерных коммуникаций, дата решения: 24.02.2009, номер решения: 160, наименование ОГВ/ОМСУ: Правительство Российской Федерации, источник официального опубликования: Правительство Российской Федерации, дата решения: 10.10.2018, номер решения: 08/1210, наименование ОГВ/ОМСУ: Западно-Уральское управление Федеральной службы по экологическому, технологическому и атомному надзору, источник официального опубликования: Западно-Уральское управление Федеральной службы по экологическому, технологическому и атомному надзору		
Сведения о том, что земельный участок расположен в границах особой экономической зоны, территории опережающего социально-экономического развития, зоны территориального развития в Российской Федерации, игровой зоны:	данные отсутствуют		
Сведения о том, что земельный участок расположен в границах особо охраняемой природной территории, охотничьих угодий, лесничеств, лесопарков:	данные отсутствуют		
Сведения о результатах проведения государственного земельного надзора:	данные отсутствуют		
Сведения о расположении земельного участка в границах территории, в отношении которой утвержден проект межевания территории:	данные отсутствуют		
Условный номер земельного участка:	данные отсутствуют		
Сведения о принятии акта и (или) заключении договора, предусматривающих предоставление в соответствии с земельным законодательством исполнительным органом государственным органом власти или органом местного самоуправления, находящегося в государственной или муниципальной собственности земельного участка для строительства наемного дома социального использования или наемного дома коммерческого использования:	данные отсутствуют		
полное наименование должности	подпись	инициалы, фамилия	

Земельный участок			
вид объекта недвижимости			
Лист №3 Раздел 1	Всего листов раздела 1: 4	Всего разделов: 8	Всего листов выписки: 29
14 июля 2020г. № КУВИ-002/2020-6640399			
Кадастровый номер:		59:12:0000000:19353	
Сведения о том, что земельный участок или земельные участки образованы на основании решения об изъятии земельного участка и (или) расположенного на нем объекта недвижимости для государственных или муниципальных нужд:	данные отсутствуют		
Сведения о том, что земельный участок образован из земель или земельного участка, государственная собственность на которые не разграничена:	данные отсутствуют		
Сведения о наличии земельного спора о местоположении границ земельных участков:	данные отсутствуют		
Статус записи об объекте недвижимости:	Сведения об объекте недвижимости имеют статус "актуальные"		

полное наименование должности	подпись	инициалы, фамилия

М.П.

Земельный участок			
вид объекта недвижимости			
Лист №4 Раздел 1	Всего листов раздела 1: 4	Всего разделов: 8	Всего листов выписки: 29
14 июля 2020г. № КУВИ-002/2020-6640399			
Кадастровый номер:		59:12:0000000:19353	
Особые отметки:	<p>Граница земельного участка состоит из 3 контуров. Учетные номера контуров и их площади: 1 - 22315.7 кв.м, 2 - 678.48 кв.м, 3 - 79.49 кв.м. Сведения об ограничениях права на объект недвижимости, обременениях данного объекта, не зарегистрированных в реестре прав, ограничений прав и обременений недвижимого имущества: Вид ограничения (обременения): Прочие ограничения прав и обременения объекта недвижимости; Срок действия: с 10.12.2015; Реквизиты документа-основания: Постановление «О порядке установления охранных зон объектов электросетевого хозяйства и особых условий использования земельных участков, расположенных в границах таких зон» от 24.02.2009 № 160 выдан: Правительство РФ. Вид ограничения (обременения): Прочие ограничения прав и обременения объекта недвижимости; Срок действия: с 10.12.2015; Реквизиты документа-основания: Постановление «О порядке установления охранных зон объектов электросетевого хозяйства и особых условий использования земельных участков, расположенных в границах таких зон» от 24.02.2009 № 160 выдан: Правительство РФ. Вид ограничения (обременения): Ограничения прав на земельный участок, предусмотренные статьями 56, 56.1 Земельного кодекса Российской Федерации; Срок действия: с 22.01.2018; Реквизиты документа-основания: Постановление "О порядке установления охранных зон объектов электросетевого хозяйства и особых условий использования земельных участков, расположенных в границах таких зон" от 24.02.2009 № 160 выдан: Правительство Российской Федерации. Вид ограничения (обременения): Ограничения прав на земельный участок, предусмотренные статьями 56, 56.1 Земельного кодекса Российской Федерации; Срок действия: с 22.10.2018; Реквизиты документа-основания: «О порядке установления охранных зон объектов электросетевого хозяйства и особых условий использования земельных участков, расположенных в границах таких зон» от 24.02.2009 № 160 выдан: Правительство Российской Федерации; Решение о согласовании границ охранной зоны объекта электросетевого хозяйства от 25.06.2018 № 08/609 выдан: Западно-Уральское управление Федеральной службы по экологическому, технологическому и атомному надзору. Вид ограничения (обременения): Ограничения прав на земельный участок, предусмотренные статьями 56, 56.1 Земельного кодекса Российской Федерации; Срок действия: с 02.11.2018; Реквизиты документа-основания: «О порядке установления охранных зон объектов электросетевого хозяйства и особых условий использования земельных участков, расположенных в границах таких зон» от 24.02.2009 № 160 выдан: Правительство Российской Федерации; Решение о согласовании границ охранной зоны объекта электросетевого хозяйства от 10.10.2018 № 08/1210 выдан: Западно-Уральское управление Федеральной службы по экологическому, технологическому и атомному надзору.</p>		
Получатель выписки:	<p>Елькина Лариса Александровна (представитель заявителя), Заявитель: УПРАВЛЕНИЕ ЗЕМЕЛЬНО-ИМУЩЕСТВЕННЫХ ОТНОШЕНИЙ АДМИНИСТРАЦИИ ЧАЙКОВСКОГО ГОРОДСКОГО ОКРУГА</p>		

полное наименование должности	подпись	инициалы, фамилия
-------------------------------	---------	-------------------

М.П.

## Выписка из Единого государственного реестра недвижимости об объекте недвижимости

## Сведения о зарегистрированных правах

Земельный участок			
вид объекта недвижимости			

Лист №1 Раздел 2	Всего листов раздела 2: 2	Всего разделов: 8	Всего листов выписки: 29
------------------	---------------------------	-------------------	--------------------------

14 июля 2020г. № КУВИ-002/2020-6640399	
Кадастровый номер:	59:12:0000000:19353

1	Правообладатель (правообладатели):	1.1	Муниципальное образование Чайковский городской округ
2	Вид, номер и дата государственной регистрации права:	2.1	Собственность 59:12:0000000:19353-59/095/2019-2 08.09.2019 17:57:04
3	Ограничение прав и обременение объекта недвижимости:	не зарегистрировано	
4	Договоры участия в долевом строительстве:	не зарегистрировано	
5	Заявленные в судебном порядке права требования:	данные отсутствуют	
6	Сведения о возражении в отношении зарегистрированного права:	данные отсутствуют	
7	Сведения о наличии решения об изъятии объекта недвижимости для государственных и муниципальных нужд:	данные отсутствуют	
8	Сведения о невозможности государственной регистрации без личного участия правообладателя или его законного представителя:	данные отсутствуют	
9	Правопритязания и сведения о наличии поступивших, но не рассмотренных заявлений о проведении государственной регистрации права (перехода, прекращения права), ограничения права или обременения объекта недвижимости, сделки в отношении объекта недвижимости	отсутствуют	

полное наименование должности	подпись	инициалы, фамилия
-------------------------------	---------	-------------------

М.П.



Земельный участок			
вид объекта недвижимости			
Лист №2 Раздел 2	Всего листов раздела 2: 2	Всего разделов: 8	Всего листов выписки: 29
14 июля 2020г. № КУВИ-002/2020-6640399			
Кадастровый номер:		59:12:0000000:19353	
10	Сведения об осуществлении государственной регистрации сделки, права, ограничения права без необходимого в силу закона согласия третьего лица, органа:	данные отсутствуют	
11	Сведения о невозможности государственной регистрации перехода, прекращения, ограничения права на земельный участок из земель сельскохозяйственного назначения:	данные отсутствуют	

полное наименование должности	подпись	инициалы, фамилия

М.П.

Выписка из Единого государственного реестра недвижимости об объекте недвижимости

Описание местоположения земельного участка

Земельный участок			
вид объекта недвижимости			

Лист №1 Раздел 3	Всего листов раздела 3: 4	Всего разделов: 8	Всего листов выписки: 29
------------------	---------------------------	-------------------	--------------------------

14 июля 2020г. № КУВИ-002/2020-6640399

Кадастровый номер: 59:12:0000000:19353

План (чертеж, схема) земельного участка



Масштаб 1:8000      Условные обозначения:

полное наименование должности	подпись	инициалы, фамилия

Земельный участок  
вид объекта недвижимости

Лист №2 Раздел 3

Всего листов раздела 3: 4

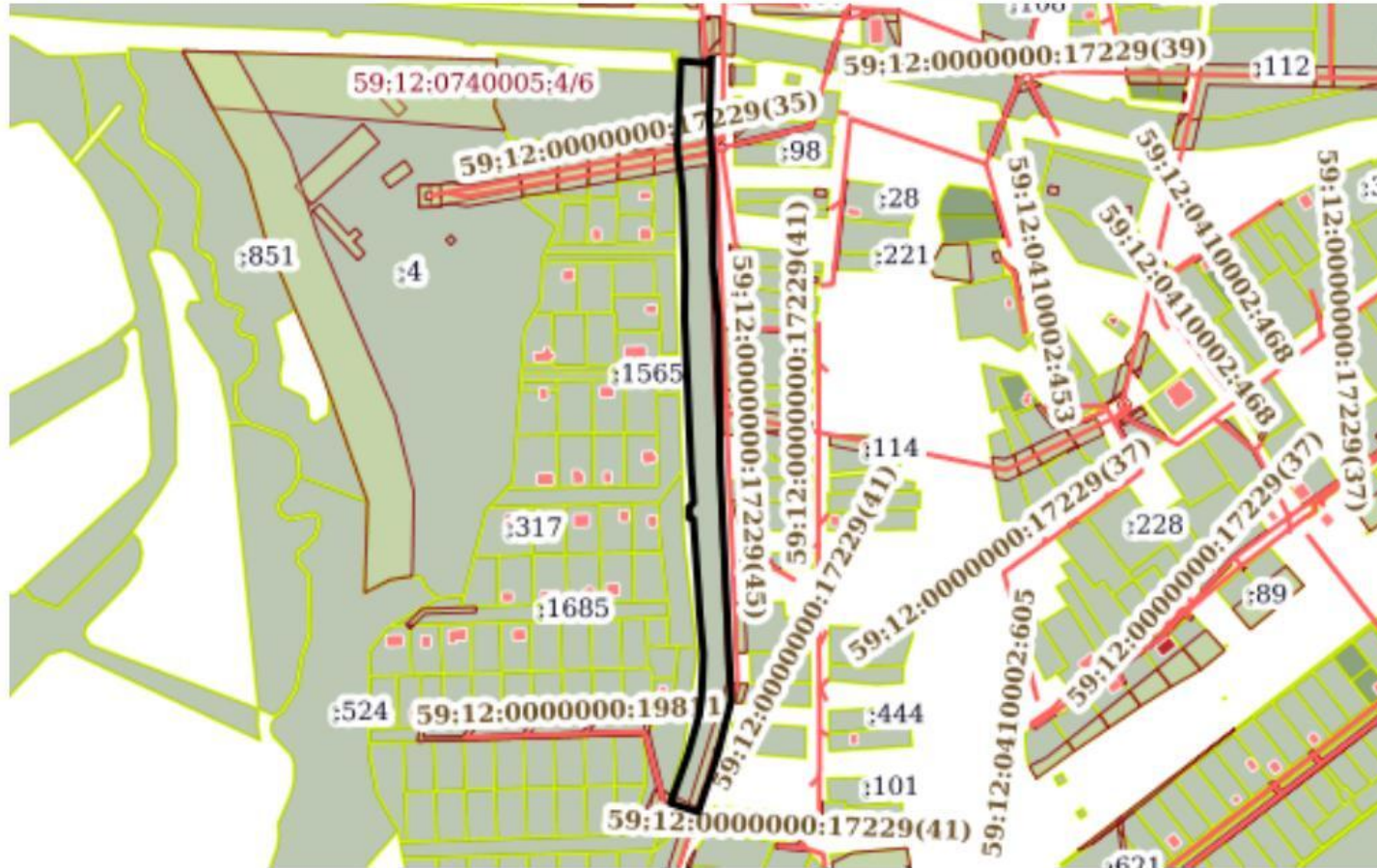
Всего разделов: 8

Всего листов выписки: 29

14 июля 2020г. № КУВИ-002/2020-6640399

Кадастровый номер:

59:12:0000000:19353



Масштаб 1:7000

Условные обозначения:

полное наименование должности

подпись

инициалы, фамилия

М.П.

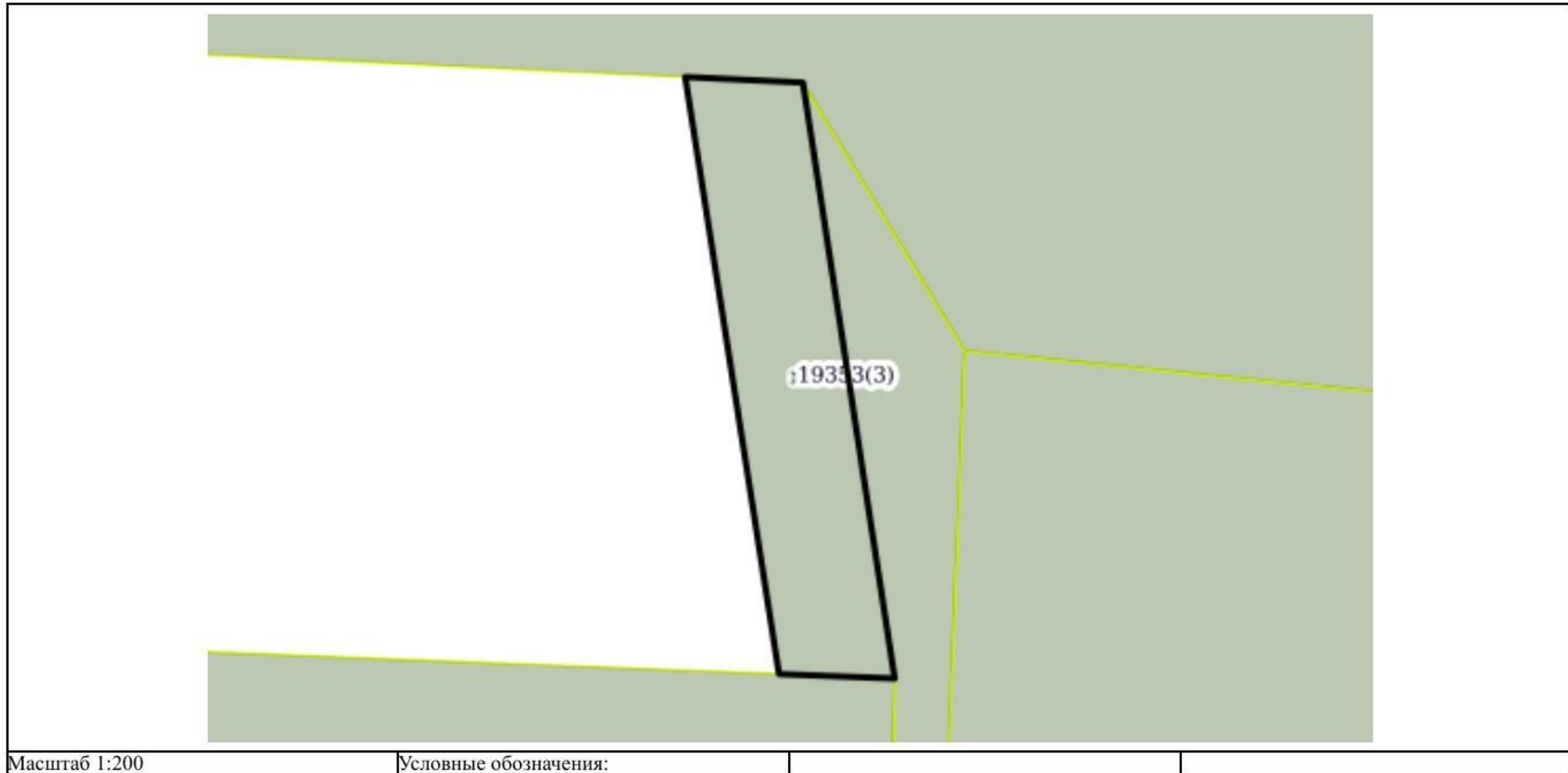
Земельный участок			
вид объекта недвижимости			
Лист №3 Раздел 3	Всего листов раздела 3: 4	Всего разделов: 8	Всего листов выписки: 29
14 июля 2020г. № КУВИ-002/2020-6640399			
Кадастровый номер:		59:12:0000000:19353	



полное наименование должности	подпись	инициалы, фамилия

М.П.

Земельный участок			
вид объекта недвижимости			
Лист №4 Раздел 3	Всего листов раздела 3: 4	Всего разделов: 8	Всего листов выписки: 29
14 июля 2020г. № КУВИ-002/2020-6640399			
Кадастровый номер:		59:12:0000000:19353	



полное наименование должности	подпись	инициалы, фамилия
-------------------------------	---------	-------------------

М.П.

## Выписка из Единого государственного реестра недвижимости об объекте недвижимости

## Описание местоположения земельного участка

Земельный участок			
вид объекта недвижимости			
Лист №1 Раздел 3.1	Всего листов раздела 3.1: 3	Всего разделов: 8	Всего листов выписки: 29
14 июля 2020г. № КУВИ-002/2020-6640399			
Кадастровый номер:		59:12:0000000:19353	

Описание местоположения границ земельного участка							
№ п/п	Номер точки		Дирекционный угол	Горизонтальное проложение, м	Описание закрепления на местности	Кадастровые номера смежных участков	Сведения об адресах правообладателей смежных земельных участков
	начальная	конечная					
1	2	3	4	5	6	7	8
1	1.1.1	1.1.2	92°43.6`	3.99	данные отсутствуют	59:12:0000000:1084, 59:12:0740005:870(1)	данные отсутствуют
2	1.1.2	1.1.3	171°14.8`	20.44	данные отсутствуют	59:12:0740005:870(1)	данные отсутствуют
3	1.1.3	1.1.4	272°11.5`	3.92	данные отсутствуют	59:12:0740005:870(1), 59:12:0740005:282	данные отсутствуют; адрес отсутствует
4	1.1.4	1.1.1	351°4.3`	20.49	данные отсутствуют	данные отсутствуют	данные отсутствуют
5	2.1.1	2.1.2	108°8.5`	29.06	данные отсутствуют	59:12:0000000:19206	данные отсутствуют
6	2.1.2	2.1.3	198°37.4`	3.85	данные отсутствуют	данные отсутствуют	данные отсутствуют
7	2.1.3	2.1.4	200°19.4`	4.03	данные отсутствуют	59:12:0740005:870(3)	данные отсутствуют
8	2.1.3	2.1.3			данные отсутствуют	59:12:0410002:234(3)	данные отсутствуют
9	2.1.4	2.1.5	115°55.6`	4.41	данные отсутствуют	59:12:0740005:870(3)	данные отсутствуют
10	2.1.5	2.1.6	202°10.0`	2.33	данные отсутствуют	59:12:0740005:870(3)	данные отсутствуют
11	2.1.6	2.1.7	291°10.8`	12.15	данные отсутствуют	59:12:0740005:870(3)	данные отсутствуют
12	2.1.7	2.1.8	230°32.2`	41.33	данные отсутствуют	59:12:0740005:870(3)	данные отсутствуют
13	2.1.8	2.1.1	19°39.2`	45.08	данные отсутствуют	данные отсутствуют	данные отсутствуют
14	2.1.8	2.1.8			данные отсутствуют	59:12:0740005:362, 59:12:0740005:1601	адрес отсутствует; Свердловская область, г.Екатеринбург, ул.Чкалова, д.124, кв.365
15	2.2.9	2.2.10	109°1.6`	0.31	данные отсутствуют	59:12:0410002:234(3)	данные отсутствуют
16	2.2.10	2.2.11	17°14.5`	0.3	данные отсутствуют	59:12:0410002:234(3)	данные отсутствуют
17	2.2.11	2.2.12	287°49.1`	0.29	данные отсутствуют	59:12:0410002:234(3)	данные отсутствуют
18	2.2.12	2.2.9	199°39.2`	0.3	данные отсутствуют	59:12:0410002:234(3)	данные отсутствуют
19	3.1.1	3.1.2	19°39.1`	52.39	данные отсутствуют	данные отсутствуют	данные отсутствуют
20	3.1.2	3.1.3	15°53.3`	39.49	данные отсутствуют	данные отсутствуют	данные отсутствуют
21	3.1.3	3.1.4	8°25.3`	16.93	данные отсутствуют	данные отсутствуют	данные отсутствуют
22	3.1.4	3.1.5	2°14.2`	44.6	данные отсутствуют	данные отсутствуют	данные отсутствуют

полное наименование должности	подпись	инициалы, фамилия
-------------------------------	---------	-------------------

М.П.

Земельный участок							
вид объекта недвижимости							
Лист №2 Раздел 3.1		Всего листов раздела 3.1: 3		Всего разделов: 8		Всего листов выписки: 29	
14 июля 2020г. № КУВИ-002/2020-6640399							
Кадастровый номер:				59:12:0000000:19353			
23	3.1.5	3.1.6	354°55.1'	41.66	данные отсутствуют	данные отсутствуют	данные отсутствуют
24	3.1.6	3.1.7	356°45.4'	21.74	данные отсутствуют	данные отсутствуют	данные отсутствуют
25	3.1.7	3.1.8	356°0.7'	72.03	данные отсутствуют	данные отсутствуют	данные отсутствуют
26	3.1.8	3.1.9	287°48.3'	4.32	данные отсутствуют	данные отсутствуют	данные отсутствуют
27	3.1.9	3.1.10	359°43.3'	10.29	данные отсутствуют	данные отсутствуют	данные отсутствуют
28	3.1.10	3.1.11	42°26.8'	6.5	данные отсутствуют	данные отсутствуют	данные отсутствуют
29	3.1.11	3.1.12	356°2.0'	37.73	данные отсутствуют	данные отсутствуют	данные отсутствуют
30	3.1.12	3.1.13	357°30.1'	146.34	данные отсутствуют	данные отсутствуют	данные отсутствуют
31	3.1.13	3.1.14	0°24.8'	52.6	данные отсутствуют	данные отсутствуют	данные отсутствуют
32	3.1.14	3.1.15	358°3.5'	74.1	данные отсутствуют	данные отсутствуют	данные отсутствуют
33	3.1.15	3.1.16	353°35.3'	44.77	данные отсутствуют	данные отсутствуют	данные отсутствуют
34	3.1.16	3.1.17	2°17.8'	86.38	данные отсутствуют	59:12:0740005:870(1)	данные отсутствуют
35	3.1.16	3.1.16			данные отсутствуют	59:12:0740005:282, 59:12:0000000:1046(15)	адрес отсутствует; данные отсутствуют
36	3.1.17	3.1.18	95°43.3'	19.56	данные отсутствуют	59:12:0000000:1084	данные отсутствуют
37	3.1.18	3.1.19	90°0.0'	0.01	данные отсутствуют	59:12:0000000:1084, 59:12:0000000:1063(5)	данные отсутствуют; адрес отсутствует
38	3.1.19	3.1.20	95°40.0'	5.17	данные отсутствуют	59:12:0000000:1063(5)	адрес отсутствует
39	3.1.20	3.1.21	50°2.6'	7.8	данные отсутствуют	59:12:0000000:1063(5)	адрес отсутствует
40	3.1.21	3.1.22	181°43.6'	41.18	данные отсутствуют	данные отсутствуют	данные отсутствуют
41	3.1.22	3.1.23	182°33.3'	20.19	данные отсутствуют	данные отсутствуют	данные отсутствуют
42	3.1.23	3.1.24	176°9.9'	54.72	данные отсутствуют	данные отсутствуют	данные отсутствуют
43	3.1.24	3.1.25	179°54.3'	90.45	данные отсутствуют	данные отсутствуют	данные отсутствуют
44	3.1.25	3.1.26	174°38.3'	52.55	данные отсутствуют	данные отсутствуют	данные отсутствуют
45	3.1.26	3.1.27	179°11.2'	146.47	данные отсутствуют	данные отсутствуют	данные отсутствуют
46	3.1.27	3.1.28	177°20.9'	198.89	данные отсутствуют	данные отсутствуют	данные отсутствуют
47	3.1.28	3.1.29	177°18.3'	37.86	данные отсутствуют	данные отсутствуют	данные отсутствуют
48	3.1.29	3.1.30	194°2.5'	51.93	данные отсутствуют	данные отсутствуют	данные отсутствуют
49	3.1.30	3.1.31	197°48.6'	13.34	данные отсутствуют	данные отсутствуют	данные отсутствуют
50	3.1.31	3.1.32	198°39.8'	50.94	данные отсутствуют	данные отсутствуют	данные отсутствуют
51	3.1.32	3.1.1	288°9.2'	28.98	данные отсутствуют	59:12:0000000:19206	данные отсутствуют
52	3.2.33	3.2.34	107°14.5'	0.3	данные отсутствуют	59:12:0410002:234(4)	данные отсутствуют
53	3.2.34	3.2.35	17°14.5'	0.3	данные отсутствуют	59:12:0410002:234(4)	данные отсутствуют

полное наименование должности	подпись	инициалы, фамилия
-------------------------------	---------	-------------------

М.П.

Земельный участок							
вид объекта недвижимости							
Лист №3 Раздел 3.1		Всего листов раздела 3.1: 3		Всего разделов: 8		Всего листов выписки: 29	
14 июля 2020г. № КУВИ-002/2020-6640399							
Кадастровый номер:				59:12:0000000:19353			
54	3.2.35	3.2.36	287°14.5'	0.3	данные отсутствуют	59:12:0410002:234(4)	данные отсутствуют
55	3.2.36	3.2.33	197°14.5'	0.3	данные отсутствуют	59:12:0410002:234(4)	данные отсутствуют

полное наименование должности	подпись	инициалы, фамилия
-------------------------------	---------	-------------------

М.П.



Выписка из Единого государственного реестра недвижимости об объекте недвижимости  
Описание местоположения земельного участка

Земельный участок			
вид объекта недвижимости			
Лист №1 Раздел 3.2	Всего листов раздела 3.2: 2	Всего разделов: 8	Всего листов выписки: 29
14 июля 2020г. № КУВИ-002/2020-6640399			
Кадастровый номер:		59:12:0000000:19353	

Сведения о характерных точках границы земельного участка				
Система координат 59.1				
Номер точки	Координаты, м		Описание закрепления на местности	Средняя квадратичная погрешность определения координат характерных точек границ земельного участка, м
	X	Y		
1	2	3	4	5
1	372713.83	1295481.38	Закрепление отсутствует	0.1
2	372763.17	1295499	Закрепление отсутствует	0.1
3	372801.15	1295509.81	Закрепление отсутствует	0.1
4	372817.9	1295512.29	Закрепление отсутствует	0.1
5	372862.47	1295514.03	Закрепление отсутствует	0.1
6	372903.97	1295510.34	Закрепление отсутствует	0.1
7	372925.68	1295509.11	Закрепление отсутствует	0.1
8	372997.54	1295504.1	Закрепление отсутствует	0.1
9	372998.86	1295499.99	Закрепление отсутствует	0.1
10	373009.15	1295499.94	Закрепление отсутствует	0.1
11	373013.95	1295504.33	Закрепление отсутствует	0.1
12	373051.59	1295501.72	Закрепление отсутствует	0.1
13	373197.79	1295495.34	Закрепление отсутствует	0.1
14	373250.39	1295495.72	Закрепление отсутствует	0.1
15	373324.45	1295493.21	Закрепление отсутствует	0.1
16	373368.94	1295488.21	Закрепление отсутствует	0.1
17	373455.25	1295491.67	Закрепление отсутствует	0.5
18	373453.3	1295511.13	Закрепление отсутствует	0.1
19	373453.3	1295511.14	Закрепление отсутствует	0.1
20	373452.79	1295516.28	Закрепление отсутствует	0.1
21	373457.8	1295522.26	Закрепление отсутствует	0.1
22	373416.64	1295521.02	Закрепление отсутствует	0.1
23	373396.47	1295520.12	Закрепление отсутствует	0.1
24	373341.87	1295523.78	Закрепление отсутствует	0.1

полное наименование должности	подпись	инициалы, фамилия
-------------------------------	---------	-------------------

М.П.

Земельный участок					
вид объекта недвижимости					
Лист №2 Раздел 3.2		Всего листов раздела 3.2: 2		Всего разделов: 8	Всего листов выписки: 29
14 июля 2020г. № КУВИ-002/2020-6640399					
Кадастровый номер:		59:12:0000000:19353			
25	373251.42	1295523.93	Закрепление отсутствует	0.1	
26	373199.1	1295528.84	Закрепление отсутствует	0.1	
27	373052.64	1295530.92	Закрепление отсутствует	0.1	
28	372853.96	1295540.12	Закрепление отсутствует	0.1	
29	372816.14	1295541.9	Закрепление отсутствует	0.1	
30	372765.76	1295529.3	Закрепление отсутствует	0.1	
31	372753.06	1295525.22	Закрепление отсутствует	0.1	
32	372704.8	1295508.92	Закрепление отсутствует	0.1	
1	372713.83	1295481.38	Закрепление отсутствует	0.1	
1	372766.24	1295527.08	Закрепление отсутствует	0.1	
2	372766.53	1295527.17	Закрепление отсутствует	0.1	
3	372766.44	1295527.46	Закрепление отсутствует	0.1	
4	372766.15	1295527.37	Закрепление отсутствует	0.1	
1	372766.24	1295527.08	Закрепление отсутствует	0.1	
1	372709.02	1295479.66	Закрепление отсутствует	0.1	
2	372699.97	1295507.28	Закрепление отсутствует	0.1	
3	372696.32	1295506.05	Закрепление отсутствует	0.1	
4	372692.54	1295504.65	Закрепление отсутствует	0.1	
5	372690.61	1295508.62	Закрепление отсутствует	0.1	
6	372688.45	1295507.74	Закрепление отсутствует	0.1	
7	372692.84	1295496.41	Закрепление отсутствует	0.1	
8	372666.57	1295464.5	Закрепление отсутствует	2.5	
1	372709.02	1295479.66	Закрепление отсутствует	0.1	
1	372695.41	1295504.55	Закрепление отсутствует	0.1	
2	372695.69	1295504.65	Закрепление отсутствует	0.1	
3	372695.6	1295504.93	Закрепление отсутствует	0.1	
4	372695.31	1295504.84	Закрепление отсутствует	0.1	
1	372695.41	1295504.55	Закрепление отсутствует	0.1	
1	373464.53	1295482.2	Закрепление отсутствует	0.1	
2	373464.34	1295486.19	Закрепление отсутствует	0.5	
3	373444.14	1295489.3	Временный межевой знак	7.5	
4	373444.29	1295485.38	Закрепление отсутствует	0.1	
1	373464.53	1295482.2	Закрепление отсутствует	0.1	

полное наименование должности	подпись	инициалы, фамилия
-------------------------------	---------	-------------------

М.П.

Выписка из Единого государственного реестра недвижимости об объекте недвижимости  
Сведения о частях земельного участка

Земельный участок			
вид объекта недвижимости			

Лист №1 Раздел 4	Всего листов раздела 4: 5	Всего разделов: 8	Всего листов выписки: 29
------------------	---------------------------	-------------------	--------------------------

14 июля 2020г. № КУВИ-002/2020-6640399

Кадастровый номер: 59:12:0000000:19353

План (чертеж, схема) части земельного участка      Учетный номер части: 59:12:0000000:19353/1



Масштаб 1:7000      Условные обозначения:

полное наименование должности	подпись	инициалы, фамилия
-------------------------------	---------	-------------------

М.П.

Земельный участок			
вид объекта недвижимости			
Лист №2 Раздел 4	Всего листов раздела 4: 5	Всего разделов: 8	Всего листов выписки: 29
14 июля 2020г. № КУВИ-002/2020-6640399			
Кадастровый номер:		59:12:0000000:19353	
План (чертеж, схема) части земельного участка		Учетный номер части: 59:12:0000000:19353/2	



Масштаб 1:300

Условные обозначения:

полное наименование должности	подпись	инициалы, фамилия
-------------------------------	---------	-------------------

М.П.

Земельный участок			
вид объекта недвижимости			
Лист №3 Раздел 4	Всего листов раздела 4: 5	Всего разделов: 8	Всего листов выписки: 29

14 июля 2020г. № КУВИ-002/2020-6640399

Кадастровый номер: 59:12:0000000:19353

План (чертеж, схема) части земельного участка

Учетный номер части: 59:12:0000000:19353/3



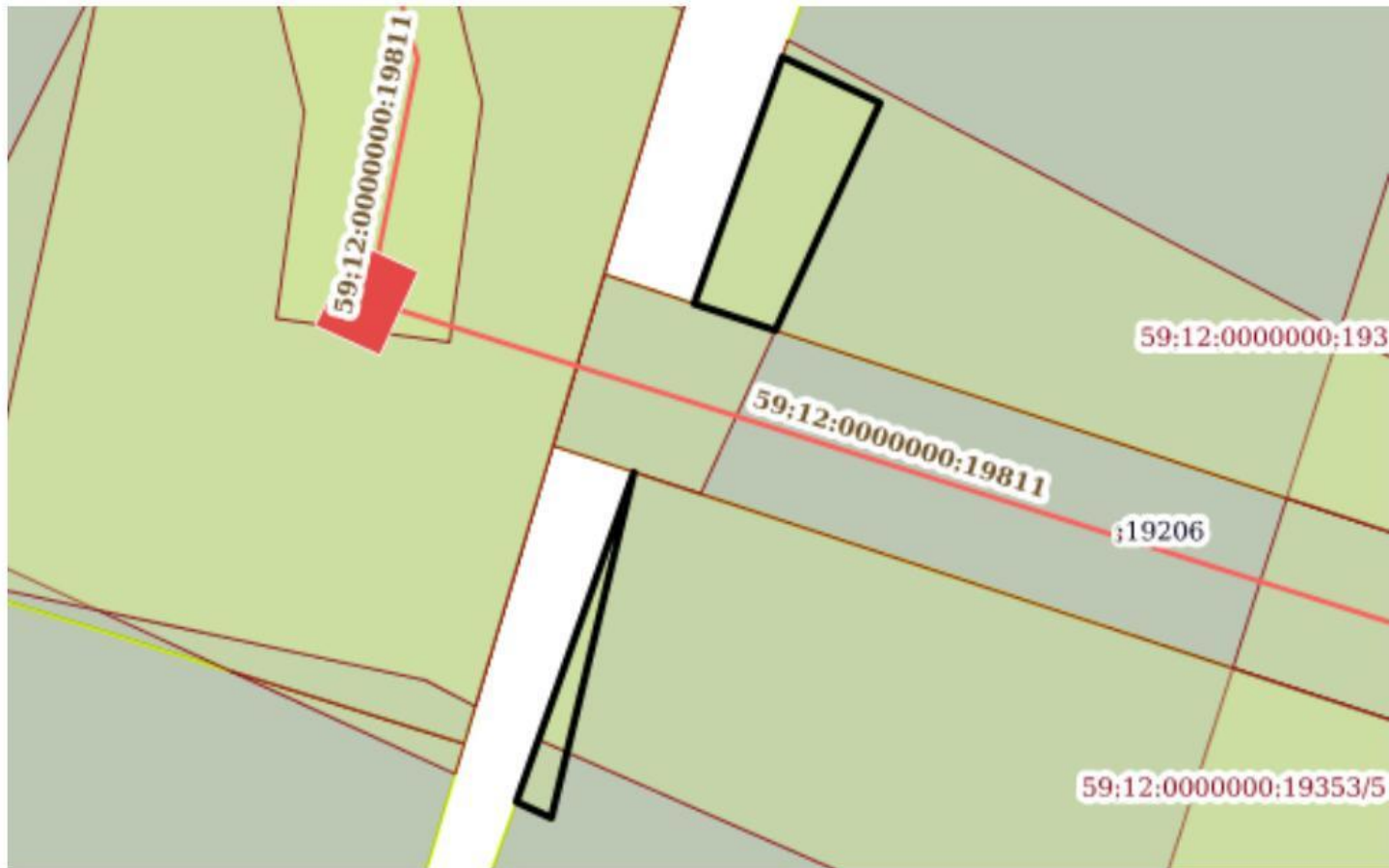
Масштаб 1:90

Условные обозначения:

полное наименование должности	подпись	инициалы, фамилия
-------------------------------	---------	-------------------

М.П.

Земельный участок			
вид объекта недвижимости			
Лист №4 Раздел 4	Всего листов раздела 4: 5	Всего разделов: 8	Всего листов выписки: 29
14 июля 2020г. № КУВИ-002/2020-6640399			
Кадастровый номер:		59:12:0000000:19353	
План (чертеж, схема) части земельного участка		Учетный номер части: 59:12:0000000:19353/4	



Масштаб 1:200

Условные обозначения:

полное наименование должности	подпись	инициалы, фамилия
-------------------------------	---------	-------------------

М.П.

Земельный участок			
вид объекта недвижимости			
Лист №5 Раздел 4	Всего листов раздела 4: 5	Всего разделов: 8	Всего листов выписки: 29
14 июля 2020г. № КУВИ-002/2020-6640399			
Кадастровый номер:		59:12:0000000:19353	
План (чертеж, схема) части земельного участка		Учетный номер части: 59:12:0000000:19353/5	



Масштаб 1:300

Условные обозначения:

полное наименование должности	подпись	инициалы, фамилия

М.П.

Выписка из Единого государственного реестра недвижимости об объекте недвижимости  
Сведения о частях земельного участка

Земельный участок			
вид объекта недвижимости			
Лист №1 Раздел 4.1	Всего листов раздела 4.1: 3	Всего разделов: 8	Всего листов выписки: 29
14 июля 2020г. № КУВИ-002/2020-6640399			
Кадастровый номер:		59:12:0000000:19353	
Учетный номер части	Площадь, м2	Содержание ограничения в использовании или ограничения права на объект недвижимости или обременения объекта недвижимости	
1	2	3	
59:12:0000000:19353/1	4269	Вид ограничения (обременения): Прочие ограничения прав и обременения объекта недвижимости; Реквизиты документа-основания: Постановление «О порядке установления охранных зон объектов электросетевого хозяйства и особых условий использования земельных участков, расположенных в границах таких зон» от 24.02.2009 № 160 выдан: Правительство РФ	
59:12:0000000:19353/2	674	Вид ограничения (обременения): Прочие ограничения прав и обременения объекта недвижимости; Реквизиты документа-основания: Постановление «О порядке установления охранных зон объектов электросетевого хозяйства и особых условий использования земельных участков, расположенных в границах таких зон» от 24.02.2009 № 160 выдан: Правительство РФ	
59:12:0000000:19353/3	16	Вид ограничения (обременения): Ограничения прав на земельный участок, предусмотренные статьями 56, 56.1 Земельного кодекса Российской Федерации; Реквизиты документа-основания: Постановление "О порядке установления охранных зон объектов электросетевого хозяйства и особых условий использования земельных участков, расположенных в границах таких зон" от 24.02.2009 № 160 выдан: Правительство Российской Федерации; Содержание ограничения (обременения): Ограничение в использовании объектов недвижимости в границах зоны с особыми условиями использования территории КТП №1021-380кВА, КТП №1037-250кВА, КТП №1019-160кВА, КТП №1024-250кВА, ЗТП №1555-2*400кВА, устанавливается в соответствии с Постановлением Правительства РФ от 24.02.2009 №160 «О порядке установления охранных зон объектов электросетевого хозяйства и особых условий использования земельных участков, расположенных в границах таких зон»: 8. В охранных зонах запрещается осуществлять любые действия, которые могут нарушить безопасную работу объектов электросетевого хозяйства, в том числе привести к их повреждению или уничтожению, и (или) повлечь причинение вреда жизни, здоровью граждан и имуществу физических или юридических лиц, а также повлечь нанесение экологического ущерба и возникновение пожаров, в том числе: б) размещать любые объекты и предметы (материалы) в пределах созданных в соответствии с требованиями нормативно-технических документов проходов и подъездов для доступа к объектам электросетевого хозяйства, а также проводить любые работы и возводить сооружения, которые могут препятствовать доступу к объектам электросетевого хозяйства, без создания необходимых для такого доступа проходов и подъездов; в) находиться в пределах огороженной территории и помещений распределительных устройств и подстанций, открывать двери и люки распределительных устройств и подстанций, производить переключения и подключения в электрических сетях (указанное требование не распространяется на работников, занятых выполнением разрешенных в установленном порядке работ), разводить огонь в пределах охранных зон вводных и распределительных устройств; г) размещать свалки; д) производить работы ударными механизмами, сбрасывать тяжести массой свыше 5 тонн, производить сброс и слив едких и коррозионных веществ и горюче-смазочных материалов. 9. В охранных зонах, установленных для объектов электросетевого хозяйства напряжением свыше 1000 вольт, помимо действий, предусмотренных пунктом 8 настоящих Правил, запрещается: а) складировать или размещать хранилища любых, в том числе горюче-смазочных, материалов. 10. В пределах охранных зон без письменного решения о согласовании сетевых организаций юридическим и физическим лицам запрещаются: а) строительство, капитальный ремонт, реконструкция или снос зданий и сооружений; б) горные, взрывные, мелиоративные работы, в том числе связанные с временным затоплением земель; в) посадка и вырубка деревьев и кустарников.; Реестровый номер границы: 59.12.2.581; Вид объекта реестра границ: Зона с особыми условиями использования территории	
полное наименование должности	подпись	инициалы, фамилия	

М.П.



Земельный участок			
вид объекта недвижимости			
Лист №2 Раздел 4.1	Всего листов раздела 4.1: 3	Всего разделов: 8	Всего листов выписки: 29
14 июля 2020г. № КУВИ-002/2020-6640399			
Кадастровый номер:		59:12:0000000:19353	
59:12:0000000:19353/4		<p>Вид ограничения (обременения): Ограничения прав на земельный участок, предусмотренные статьями 56, 56.1 Земельного кодекса Российской Федерации; Реквизиты документа-основания: «О порядке установления охранных зон объектов электросетевого хозяйства и особых условий использования земельных участков, расположенных в границах таких зон» от 24.02.2009 № 160 выдан: Правительство Российской Федерации; Решение о согласовании границ охранной зоны объекта электросетевого хозяйства от 25.06.2018 № 08/609 выдан: Западно-Уральское управление Федеральной службы по экологическому, технологическому и атомному надзору; Содержание ограничения (обременения): Ограничение в использовании объектов недвижимости в границах зоны с особыми условиями использования территории КТП-10/0,4кВ 160 кВА, КТП 1782 устанавливается в соответствии с Постановлением Правительства РФ от 24.02.2009 №160 «О порядке установления охранных зон объектов электросетевого хозяйства и особых условий использования земельных участков, расположенных в границах таких зон». В охранных зонах запрещается осуществлять любые действия, которые могут нарушить безопасную работу объектов электросетевого хозяйства, в том числе привести к их повреждению или уничтожению, и (или) повлечь причинение вреда жизни, здоровью граждан и имуществу физических или юридических лиц, а также повлечь нанесение экологического ущерба и возникновение пожаров, в том числе: а) набрасывать на провода и опоры воздушных линий электропередачи посторонние предметы, а также подниматься на опоры воздушных линий электропередачи; б) размещать любые объекты и предметы (материалы) в пределах созданных в соответствии с требованиями нормативно-технических документов проходов и подъездов для доступа к объектам электросетевого хозяйства, а также проводить любые работы и возводить сооружения, которые могут препятствовать доступу к объектам электросетевого хозяйства без создания необходимых для такого доступа проходов и подъездов; в) находиться в пределах огороженной территории и помещениях распределительных устройств и подстанций, открывать двери и люки распределительных устройств и подстанций, производить переключения и подключения в электрических сетях (указанное требование не распространяется на работников, занятых выполнением разрешенных в установленном порядке работ), разводить огонь в пределах охранных зон вводных и распределительных устройств, подстанций, воздушных линий электропередачи, а также в охранных зонах кабельных линий электропередачи; г) размещать свалки; д) производить работы ударными механизмами, сбрасывать тяжести массой свыше 5 тонн, производить сброс и слив едких и коррозионных веществ и горюче-смазочных материалов (в охранных зонах подземных кабельных линий электропередачи) 9. В охранных зонах, установленных для объектов электросетевого хозяйства напряжением свыше 1000 вольт, помимо действий, предусмотренных пунктом 8 настоящих Правил, запрещается: а) складировать или размещать хранилища любых, в том числе горюче-смазочных материалов.; б) размещать детские и спортивные площадки, стадионы, рынки, торговые точки, полевые станы, загоны для скота, гаражи и стоянки всех видов машин и механизмов, проводить любые мероприятия, связанные с большим скоплением людей, не занятых выполнением разрешенных в установленном порядке работ (в охранных зонах воздушных линий электропередачи); в) использовать (запускать) любые летательные аппараты, в том числе воздушных змеев, спортивные модели летательных аппаратов (в охранных зонах воздушных линий электропередачи); г) бросать якоря с судов и осуществлять их проход с отданными якорями, цепями, лотами, волокушами и тралами (в охранных зонах подводных кабельных линий электропередачи); д) осуществлять проход судов с поднятыми стрелами кранов и других механизмов (в охранных зонах линий электропередачи) 10. В пределах охранных зон без письменного решения о согласовании сетевых организаций юридическим и физическим лицам запрещаются: а) строительство, капитальный ремонт, реконструкция или снос зданий и сооружений; б) горные, взрывные, мелиоративные работы, в том числе связанные с временным затоплением земель; в) посадка и вырубка деревьев и кустарников; г) дноуглубительные, землечерпальные и погрузочно-разгрузочные работы, добыча рыбы, других водных животных и растений придонными орудиями лова, устройство водопоев, колка и заготовка льда (в охранных зонах подводных кабельных линий электропередачи); д) проходов судов, у которых расстояние по вертикали от верха крайнего габарита с грузом или без груза до нижней точки провеса проводов переходов воздушных линий электропередачи через водоемы менее минимально допустимого расстояния, в том числе с учетом максимального уровня подъема воды при паводке.; Реестровый номер границы: 59:12-6.743; Вид объекта реестра границ: Зона с особыми условиями использования территории; Вид зоны по документу: Охранная зона КТП-10/0,4кВ 160 кВА, КТП 1782; Тип зоны: Охранная зона инженерных коммуникаций</p>	
полное наименование должности	подпись	инициалы, фамилия	

Земельный участок			
вид объекта недвижимости			
Лист №3 Раздел 4.1	Всего листов раздела 4.1: 3	Всего разделов: 8	Всего листов выписки: 29
14 июля 2020г. № КУВИ-002/2020-6640399			
Кадастровый номер:		59:12:0000000:19353	
59:12:0000000:19353/5	Вид ограничения (обременения):	Ограничения прав на земельный участок, предусмотренные статьями 56, 56.1 Земельного кодекса Российской Федерации; Реквизиты документа-основания: «О порядке установления охранных зон объектов электросетевого хозяйства и особых условий использования земельных участков, расположенных в границах таких зон» от 24.02.2009 № 160 выдан: Правительство Российской Федерации; Решение о согласовании границ охранной зоны объекта электросетевого хозяйства от 10.10.2018 № 08/1210 выдан: Западно-Уральское управление Федеральной службы по экологическому, технологическому и атомному надзору; Содержание ограничения (обременения): Ограничение в использовании объектов недвижимости в границах зоны с особыми условиями использования территории ВЛЗ-10 кВ устанавливается в соответствии с Постановлением Правительства РФ от 24.02.2009 №160 «О порядке установления охранных зон объектов электросетевого хозяйства и особых условий использования земельных участков, расположенных в границах таких зон»: 8. В охранных зонах запрещается осуществлять любые действия, которые могут нарушить безопасную работу объектов электросетевого хозяйства, в том числе привести к их повреждению или уничтожению, и (или) повлечь причинение вреда жизни, здоровью граждан и имуществу физических или юридических лиц, а также повлечь нанесение экологического ущерба и возникновение пожаров, в том числе: а) набрасывать на провода и опоры воздушных линий электропередачи посторонние предметы, а также подниматься на опоры воздушных линий электропередачи; б) размещать любые объекты и предметы (материалы) в пределах созданных в соответствии с требованиями нормативно-технических документов проходов и подъездов для доступа к объектам электросетевого хозяйства, а также проводить любые работы и возводить сооружения, которые могут препятствовать доступу к объектам электросетевого хозяйства, без создания необходимых для такого доступа проходов и подъездов; в) находиться в пределах огороженной территории и помещениях распределительных устройств и подстанций, открывать двери и люки распределительных устройств и подстанций, производить переключения и подключения в электрических сетях (указанное требование не распространяется на работников, занятых выполнением разрешенных в установленном порядке работ), разводить огонь в пределах охранных зон вводных и распределительных устройств, подстанций, воздушных линий электропередачи, а также в охранных зонах кабельных линий электропередачи; г) размещать свалки; д) производить работы ударными механизмами, сбрасывать тяжести массой свыше 5 тонн, производить сброс и слив едких и коррозионных веществ и горюче-смазочных материалов. 9. В охранных зонах, установленных для объектов электросетевого хозяйства напряжением свыше 1000 вольт, помимо действий, предусмотренных пунктом 8 настоящих Правил, запрещается: а) складировать или размещать хранилища любых, в том числе горюче-смазочных, материалов; б) размещать детские и спортивные площадки, стадионы, рынки, торговые точки, полевые станы, загоны для скота, гаражи и стоянки всех видов машин и механизмов, проводить любые мероприятия, связанные с большим скоплением людей, не занятых выполнением разрешенных в установленном порядке работ (в охранных зонах воздушных линий электропередачи); в) использовать (запускать) любые летательные аппараты, в том числе воздушных змеев, спортивные модели летательных аппаратов (в охранных зонах воздушных линий электропередачи). 10. В пределах охранных зон без письменного решения о согласовании сетевых организаций юридическим и физическим лицам запрещаются: а) строительство, капитальный ремонт, реконструкция или снос зданий и сооружений; б) горные, взрывные, мелиоративные работы, в том числе связанные с временным затоплением земель; в) посадка и вырубка деревьев и кустарников; е) проезд машин и механизмов, имеющих общую высоту с грузом или без груза от поверхности дороги более 4,5 метра (в охранных зонах воздушных линий электропередачи); з) полив сельскохозяйственных культур в случае, если высота струи воды может составить свыше 3 метров (в охранных зонах воздушных линий электропередачи); и) полевые сельскохозяйственные работы с применением сельскохозяйственных машин и оборудования высотой более 4 метров.; Реестровый номер границы: 59:12-6.745; Вид объекта реестра границ: Зона с особыми условиями использования территории; Вид зоны по документу: Охранная зона ВЛЗ-10 кВ; Тип зоны: Охранная зона инженерных коммуникаций	
полное наименование должности	подпись	инициалы, фамилия	

Выписка из Единого государственного реестра недвижимости об объекте недвижимости  
Сведения о частях земельного участка

Земельный участок			
вид объекта недвижимости			

Лист №1 Раздел 4.2	Всего листов раздела 4.2: 6	Всего разделов: 8	Всего листов выписки: 29
--------------------	-----------------------------	-------------------	--------------------------

14 июля 2020г. № КУВИ-002/2020-6640399

Кадастровый номер: 59:12:0000000:19353

Сведения о характерных точках границы части (частей) земельного участка				
Учетный номер части: 59:12:0000000:19353/1				
Система координат МСК-59, зона 1				
Номер точки	Координаты, м		Описание закрепления на местности	Средняя квадратичная погрешность определения координат характерных точек границ земельного участка, м
	X	Y		
1	2	3	4	5
1	372766.24	1295527.08	-	-
2	372766.53	1295527.17	-	-
3	372766.44	1295527.46	-	-
4	372766.15	1295527.37	-	-
1	372766.24	1295527.08	-	-
1	373371.76	1295516.54	-	1
2	373366.83	1295488.45	-	-
3	373346.92	1295490.69	-	-
4	373351.6	1295517.39	-	1
5	373313.58	1295518.74	-	1
6	373270.96	1295520.93	-	1
7	373196.51	1295523.88	-	1
8	373128.37	1295526.75	-	-
9	373102.19	1295527.91	-	1
10	373094.37	1295528.25	-	1
11	373052.49	1295529.8	-	1
12	372968.61	1295532.84	-	1
13	372911.79	1295535.24	-	1
14	372834.49	1295538.12	-	1
15	372769.35	1295517.73	-	1
16	372708.28	1295498.31	-	-
17	372704.8	1295508.92	-	-
18	372753.06	1295525.22	-	-

полное наименование должности	подпись	инициалы, фамилия
-------------------------------	---------	-------------------

М.П.

Земельный участок			
вид объекта недвижимости			
Лист №2 Раздел 4.2	Всего листов раздела 4.2: 6	Всего разделов: 8	Всего листов выписки: 29

14 июля 2020г. № КУВИ-002/2020-6640399

Кадастровый номер: 59:12:0000000:19353

19	372765.76	1295529.3	-	-
20	372816.14	1295541.9	-	-
21	372853.96	1295540.12	-	-
22	373052.64	1295530.92	-	-
23	373199.1	1295528.84	-	-
24	373251.42	1295523.93	-	-
25	373341.87	1295523.78	-	-
26	373396.48	1295520.12	-	-
27	373416.64	1295521.02	-	-
28	373457.8	1295522.26	-	-
29	373452.79	1295516.28	-	-
30	373453.18	1295512.31	-	-
31	373432.9	1295513.5	-	1
1	373371.76	1295516.54	-	1
1	372695.41	1295504.55	-	-
2	372695.69	1295504.65	-	-
3	372695.6	1295504.93	-	-
4	372695.31	1295504.84	-	-
1	372695.41	1295504.55	-	-
1	372698.55	1295495.22	-	1
2	372689.46	1295492.29	-	-
3	372692.84	1295496.41	-	-
4	372688.45	1295507.74	-	-
5	372690.61	1295508.62	-	-
6	372692.54	1295504.65	-	-
7	372696.32	1295506.05	-	-
8	372699.97	1295507.28	-	-
9	372703.41	1295496.77	-	-
1	372698.55	1295495.22	-	1

полное наименование должности	подпись	инициалы, фамилия

М.П.

Земельный участок			
вид объекта недвижимости			
Лист №3 Раздел 4.2	Всего листов раздела 4.2: 6	Всего разделов: 8	Всего листов выписки: 29

14 июля 2020г. № КУВИ-002/2020-6640399

Кадастровый номер: 59:12:0000000:19353

## Сведения о характерных точках границы части (частей) земельного участка

Учетный номер части: 59:12:0000000:19353/2

Система координат МСК-59, зона 1

Номер точки	Координаты, м		Описание закрепления на местности	Средняя квадратичная погрешность определения координат характерных точек границ земельного участка, м
	X	Y		
1	2	3	4	5
1	373378.49	1295488.6	-	-
2	373368.94	1295488.21	-	-
3	373358.17	1295489.43	-	-
4	373364.57	1295522.24	-	-
5	373384.73	1295520.9	-	-
1	373378.49	1295488.6	-	-

полное наименование должности	подпись	инициалы, фамилия
-------------------------------	---------	-------------------

М.П.

Земельный участок			
вид объекта недвижимости			
Лист №4 Раздел 4.2	Всего листов раздела 4.2: 6	Всего разделов: 8	Всего листов выписки: 29

14 июля 2020г. № КУВИ-002/2020-6640399

Кадастровый номер: 59:12:0000000:19353

Сведения о характерных точках границы части (частей) земельного участка				
Учетный номер части: 59:12:0000000:19353/3				
Система координат МСК-59, зона 1				
Номер точки	Координаты, м		Описание закрепления на местности	Средняя квадратичная погрешность определения координат характерных точек границ земельного участка, м
	X	Y		
1	2	3	4	5
1	373369.85	1295521.9	-	-
2	373360.91	1295519.2	-	0.1
3	373359.89	1295522.57	-	-
1	373369.85	1295521.9	-	-

полное наименование должности	подпись	инициалы, фамилия
-------------------------------	---------	-------------------

М.П.

Земельный участок			
вид объекта недвижимости			
Лист №5 Раздел 4.2	Всего листов раздела 4.2: 6	Всего разделов: 8	Всего листов выписки: 29

14 июля 2020г. № КУВИ-002/2020-6640399

Кадастровый номер: 59:12:0000000:19353

Сведения о характерных точках границы части (частей) земельного участка				
Учетный номер части: 59:12:0000000:19353/4				
Система координат				
Номер точки	Координаты, м		Описание закрепления на местности	Средняя квадратичная погрешность определения координат характерных точек границ земельного участка, м
	X	Y		
1	2	3	4	5
1	372713.83	1295481.38	-	-
2	372720.88	1295483.9	-	-
3	372719.57	1295486.69	-	-
4	372713.07	1295483.7	-	-
1	372713.83	1295481.38	-	-
1	372709.02	1295479.66	-	-
2	372699.14	1295477.3	-	-
3	372699.6	1295476.3	-	-
1	372709.02	1295479.66	-	-

полное наименование должности	подпись	инициалы, фамилия

М.П.

Земельный участок			
вид объекта недвижимости			
Лист №6 Раздел 4.2	Всего листов раздела 4.2: 6	Всего разделов: 8	Всего листов выписки: 29
14 июля 2020г. № КУВИ-002/2020-6640399			
Кадастровый номер:		59:12:0000000:19353	

## Сведения о характерных точках границы части (частей) земельного участка

Учетный номер части: 59:12:0000000:19353/5

## Система координат

Номер точки	Координаты, м		Описание закрепления на местности	Средняя квадратичная погрешность определения координат характерных точек границ земельного участка, м
	X	Y		
1	2	3	4	5
1	372709.02	1295479.66	-	-
2	372699.97	1295507.28	-	-
3	372696.32	1295506.05	-	-
4	372692.54	1295504.65	-	-
5	372690.61	1295508.62	-	-
6	372692.84	1295496.41	-	-
7	372701.38	1295476.93	-	-
1	372709.02	1295479.66	-	-
1	372695.41	1295504.55	-	-
2	372695.31	1295504.84	-	-
3	372695.69	1295504.65	-	-
1	372695.41	1295504.55	-	-
1	372713.83	1295481.38	-	-
2	372721.35	1295484.06	-	-
3	372707.75	1295509.92	-	-
4	372704.8	1295508.92	-	-
1	372713.83	1295481.38	-	-

полное наименование должности	подпись	инициалы, фамилия
-------------------------------	---------	-------------------

М.П.



Лист согласования к документу № 241-02-01-06.1-775исх от 20.07.2020. В ответ на № 02-01-06.1-1072вх (10.07.2020)

Инициатор согласования: Муштинкина А.Н. главный специалист

Согласование инициировано: 15.07.2020 12:01

Краткое содержание: О выдаче решения о размещении объекта на территории земельного участка с кад. номером 59:12:0000000:19353, располож. по адресу: г.о. Чайковский, д.Гаревая

УСИА АЧГО: просим отклонить с обоснованием и указанием реквизитов документов: в случае наличия утвержденного проекта межевания территории, в границах которого предполагается размещение объектов инфраструктуры федерального, регионального или муниципального значения;

Секретарю УЗИО: просим направить решение со схемой предполагаемых к использованию земель заявителю почтой, остальным адресатам (гос.зем.надзор, мун.зем.контроль и в пресс-службу) в течение 3-х дней с даты регистрации - эл.почтой.

Настиной А.В.

Прошу опубликовать прилагаемые документы в разделе «Управление имуществом – Земля – Решения о размещении объектов»

### ЛИСТ СОГЛАСОВАНИЯ

Тип согласования: **смешанное**

№	ФИО	Срок согласования	Результат согласования	Замечания/Комментарии
Тип согласования: <b>последовательное</b>				
1	Матис О.В.		Согласовано 16.07.2020 08:45	-
2	Зайцев А.Н.		Согласовано 16.07.2020 11:43	-
3	Исполняющий обязанности Рязанова О.А. (Кузюбердина М.П.)		Перенаправлено 16.07.2020 13:49	-
	Исполняющий обязанности Емельянов С.А. (Соломенникова Л.И.)		Согласовано 16.07.2020 17:09	Согласовано
3.1	Исполняющий обязанности Рязанова О.А. (Кузюбердина М.П.)		Согласовано 16.07.2020 18:20	-
4	Герасимов И.Ф.		Согласовано 17.07.2020 12:44	-
Тип согласования: <b>последовательное</b>				
5	Елькина Л.А		ЭП Подписано 20.07.2020 09:56	-