



АДМИНИСТРАЦИЯ
ЧАЙКОВСКОГО ГОРОДСКОГО ОКРУГА
УПРАВЛЕНИЕ
ЗЕМЕЛЬНО-ИМУЩЕСТВЕННЫХ
ОТНОШЕНИЙ

ул. Ленина, д. 67/1, г. Чайковский, Пермский край, 617760
Тел/факс: (34241) 4-41-57
E-mail: chaikkui2015@yandex.ru
ОКПО 35288925 ОГРН 1185958071562
ИНН/КПП 5959002592/595901001

ОАО «МРСК Урала»
Свердловская обл.,
г. Екатеринбург, ул. Мамина -
Сибиряка, д. 140

Чайковский отдел
Управления Росреестра
по Пермскому краю

20.07.2020 № 241-02-01-06.1-774исх

На № _____ от _____

Правовое управление
администрации Чайковского
городского округа

О предоставлении решения

Пресс-служба
администрации Чайковского
городского округа

РЕШЕНИЕ № 100
о размещении объектов

г. Чайковский
Пермский край

14 июля 2020 года

Управление земельно-имущественных отношений администрации Чайковского городского округа, в лице начальника Управления Елькиной Ларисы Александровны, действующей на основании Положения об Управлении земельно-имущественных отношений администрации Чайковского городского округа, утвержденного решением Чайковской городской Думы от 19 декабря 2018 года № 99,

разрешает Открытому акционерному обществу «Межрегиональная распределительная сетевая компания Урала» (ИНН 6671163413, ОГРН 1056604000970, адрес: Свердловская обл., г. Екатеринбург, ул. Мамина - Сибиряка, д. 140, телефон: 8(343)215-26-00, E-mail: delo@mrsk-ural.ru) размещение объекта: «Линии электропередачи классом напряжения до 35 кВ, а также связанные с ними трансформаторные подстанции, распределительные пункты и иное предназначенное для осуществления передачи электрической энергии оборудование, для размещения которых не требуется разрешения на строительство»,

на части земельного участка с кадастровым номером 59:12:0000000:19206 и на землях, государственная собственность на которые не разграничена,

площадью 110 кв.м,

на срок: бессрочно,

местоположение: Пермский край, г. Чайковский, Фокинское сельское поселение, урочище «Медный лог», ул. Медный лог, д. 61, 62, 65.

Приложение: **схема предполагаемых к использованию земель или части земельного участка.**

Начальник Управления
земельно-имущественных отношений
администрации Чайковского городского округа



Л.А. Елькина

СХЕМА ГРАНИЦ предполагаемых к использованию земель или части земельного участка на кадастровом плане территории

Объект: Реконструкция (переустройство) ВЛ 10 кВ №7 Букор (ПС 35/10 кВ Фоки), ВЛ 0,4 кВ №1 от КТП 1037 10/0,4 кВ, ВЛ 0,4 кВ №4 от КТП 1781 10/0,4 кВ (демонтаж, перенос опор и провода, установка доп.автомата)

Местоположение:

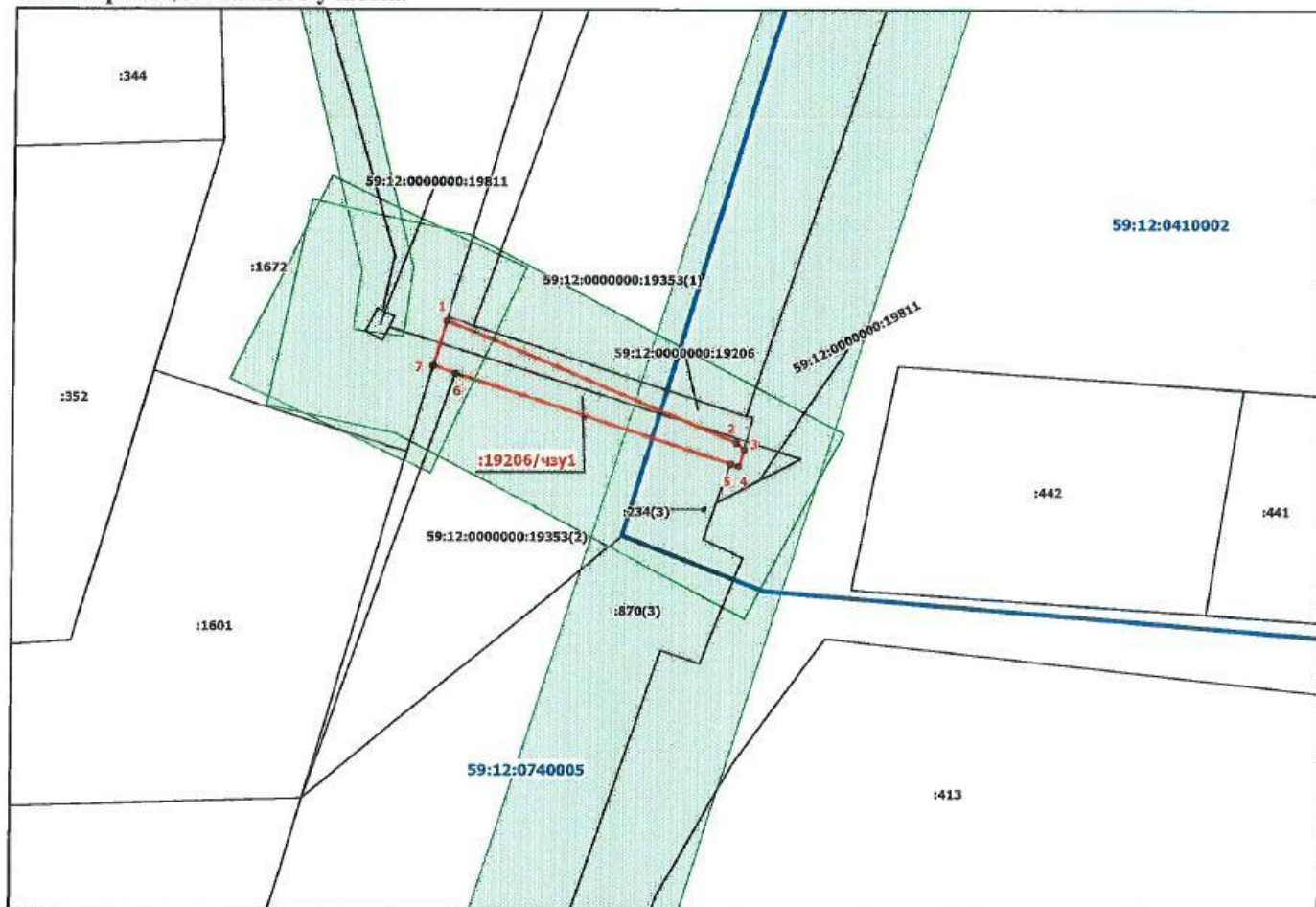
Пермский край, Чайковский район, Фокинское с/п, урочище "Медный лог", ул. Медный лог, д.61, 62, 65

Площадь земель или части земельного участка: 110 кв.м.

Категория земель: Земли населенных пунктов

Вид разрешенного использования: 3.1. Коммунальное обслуживание

Схема границ земельного участка



Масштаб 1:500

Обозначение характерных точек границ	Координаты, м МСК-59		Обозначение характерных точек границ	Координаты, м МСК-59	
	X	Y		X	Y
	:19206/чзу1			:19206/чзу1	
1	372714.30	1295478.70	5	372699.97	1295507.28
2	372702.09	1295507.78	6	372709.02	1295479.66
3	372701.50	1295508.60	7	372709.78	1295477.35
4	372699.71	1295508.07	1	372714.30	1295478.70

Условные обозначения:

- | | |
|--|---|
| - граница образуемого земельного участка | - граница земельного участка, сведения о котором содержатся в ЕГРН |
| :19206/чзу1 - обозначение образуемой части земельного участка | :442 - кадастровый номер земельного участка, сведения о котором содержатся в ЕГРН |
| ● 1 - обозначение характерной точки границы образуемой части земельного участка | 59:12:0410002 - номер кадастрового квартала |
| - граница зоны с особыми условиями использования территории | - граница кадастрового квартала |

Заявитель:
ОАО "МРСК Урала" филиал "Пермэнерго"
Производственное отделение "Чайковские электрические сети"

И.о. директора

А.В. Глухов

(подпись, расшифровка подписи)

Выписка из Единого государственного реестра недвижимости об объекте недвижимости

Сведения о характеристиках объекта недвижимости

На основании запроса от 10.07.2020, поступившего на рассмотрение 10.07.2020, сообщаем, что согласно записям Единого государственного реестра недвижимости:

Раздел 1 Лист 1

Земельный участок			
вид объекта недвижимости			
Лист №1 Раздел 1	Всего листов раздела 1: 3	Всего разделов: 7	Всего листов выписки: 12
14 июля 2020г. № КУВИ-002/2020-6642395			
Кадастровый номер:	59:12:0000000:19206		
Номер кадастрового квартала:	59:12:0000000		
Дата присвоения кадастрового номера:	04.09.2015		
Ранее присвоенный государственный учетный номер:	данные отсутствуют		
Адрес (местоположение):	Пермский край, Чайковский район, Фокинское с/п, урочище "Медный лог", ул. Медный лог, д.61, 62, 65		
Площадь, м2:	165 +/- 4		
Кадастровая стоимость, руб.:	5727.15		
Кадастровые номера расположенных в пределах земельного участка объектов недвижимости:	59:12:0000000:19811, 59:12:0000000:17229		
Кадастровые номера объектов недвижимости, из которых образован объект недвижимости:	данные отсутствуют		
Кадастровые номера образованных объектов недвижимости:	данные отсутствуют		
Категория земель:	Земли населенных пунктов		
Виды разрешенного использования:	для строительства "ВЛЗ-10 кВ, ВЛИ-0,4кВ, КТП 10/0,4 кВ 160кВА		
Сведения о кадастровом инженере:	данные отсутствуют		
Сведения о лесах, водных объектах и об иных природных объектах, расположенных в пределах земельного участка:	данные отсутствуют		

полное наименование должности	подпись	инициалы, фамилия
-------------------------------	---------	-------------------

М.П.

Земельный участок			
вид объекта недвижимости			
Лист №2 Раздел 1	Всего листов раздела 1: 3	Всего разделов: 7	Всего листов выписки: 12
14 июля 2020г. № КУВИ-002/2020-6642395			
Кадастровый номер:		59:12:0000000:19206	
Сведения о том, что земельный участок полностью или частично расположен в границах зоны с особыми условиями использования территории или территории объекта культурного наследия:	Земельный участок полностью расположен в границах зоны с реестровым номером 59:12-6.743 от 22.10.2018, вид/наименование: Охранная зона КТП-10/0,4кВ 160 кВА, КТП 1782, тип: Охранная зона инженерных коммуникаций, дата решения: 24.02.2009, номер решения: 160, наименование ОГВ/ОМСУ: Правительство Российской Федерации, источник официального опубликования: Правительство Российской Федерации, дата решения: 25.06.2018, номер решения: 08/609, наименование ОГВ/ОМСУ: Западно-Уральское управление Федеральной службы по экологическому, технологическому и атомному надзору, источник официального опубликования: Западно-Уральское управление Федеральной службы по экологическому, технологическому и атомному надзору Земельный участок частично расположен в границах зоны с реестровым номером 59:12-6.745 от 02.11.2018, вид/наименование: Охранная зона ВЛЗ-10 кВ, тип: Охранная зона инженерных коммуникаций, дата решения: 24.02.2009, номер решения: 160, наименование ОГВ/ОМСУ: Правительство Российской Федерации, источник официального опубликования: Правительство Российской Федерации, дата решения: 10.10.2018, номер решения: 08/1210, наименование ОГВ/ОМСУ: Западно-Уральское управление Федеральной службы по экологическому, технологическому и атомному надзору, источник официального опубликования: Западно-Уральское управление Федеральной службы по экологическому, технологическому и атомному надзору		
Сведения о том, что земельный участок расположен в границах особой экономической зоны, территории опережающего социально-экономического развития, зоны территориального развития в Российской Федерации, игровой зоны:	данные отсутствуют		
Сведения о том, что земельный участок расположен в границах особо охраняемой природной территории, охотничьих угодий, лесничеств, лесопарков:	данные отсутствуют		
Сведения о результатах проведения государственного земельного надзора:	данные отсутствуют		
Сведения о расположении земельного участка в границах территории, в отношении которой утвержден проект межевания территории:	данные отсутствуют		
Условный номер земельного участка:	данные отсутствуют		
Сведения о принятии акта и (или) заключении договора, предусматривающих предоставление в соответствии с земельным законодательством исполнительным органом государственным органом власти или органом местного самоуправления, находящегося в государственной или муниципальной собственности земельного участка для строительства наемного дома социального использования или наемного дома коммерческого использования:	данные отсутствуют		

полное наименование должности	подпись	инициалы, фамилия
-------------------------------	---------	-------------------

Земельный участок			
вид объекта недвижимости			
Лист №3 Раздел 1	Всего листов раздела 1: 3	Всего разделов: 7	Всего листов выписки: 12
14 июля 2020г. № КУВИ-002/2020-6642395			
Кадастровый номер:		59:12:0000000:19206	
Сведения о том, что земельный участок или земельные участки образованы на основании решения об изъятии земельного участка и (или) расположенного на нем объекта недвижимости для государственных или муниципальных нужд:		данные отсутствуют	
Сведения о том, что земельный участок образован из земель или земельного участка, государственная собственность на которые не разграничена:		данные отсутствуют	
Сведения о наличии земельного спора о местоположении границ земельных участков:		данные отсутствуют	
Статус записи об объекте недвижимости:		Сведения об объекте недвижимости имеют статус "временные". Дата истечения временного характера сведений об объекте недвижимости: 01.03.2022.	
Особые отметки:		Сведения об ограничениях права на объект недвижимости, обременениях данного объекта, не зарегистрированных в реестре прав, ограничений прав и обременений недвижимого имущества: Вид ограничения (обременения): Прочие ограничения прав и обременения объекта недвижимости; Срок действия: с 22.10.2018. Вид ограничения (обременения): Ограничения прав на земельный участок, предусмотренные статьями 56, 56.1 Земельного кодекса Российской Федерации; Срок действия: с 22.10.2018; Реквизиты документа-основания: «О порядке установления охранных зон объектов электросетевого хозяйства и особых условий использования земельных участков, расположенных в границах таких зон» от 24.02.2009 № 160 выдан: Правительство Российской Федерации; Решение о согласовании границ охранной зоны объекта электросетевого хозяйства от 25.06.2018 № 08/609 выдан: Западно-Уральское управление Федеральной службы по экологическому, технологическому и атомному надзору. Вид ограничения (обременения): Ограничения прав на земельный участок, предусмотренные статьями 56, 56.1 Земельного кодекса Российской Федерации; Срок действия: с 02.11.2018; Реквизиты документа-основания: «О порядке установления охранных зон объектов электросетевого хозяйства и особых условий использования земельных участков, расположенных в границах таких зон» от 24.02.2009 № 160 выдан: Правительство Российской Федерации; Решение о согласовании границ охранной зоны объекта электросетевого хозяйства от 10.10.2018 № 08/1210 выдан: Западно-Уральское управление Федеральной службы по экологическому, технологическому и атомному надзору. Земельный участок подлежит снятию с государственного кадастрового учета по истечении пяти лет со дня его государственного кадастрового учета, если на него не будут зарегистрированы права.	
Получатель выписки:		Елькина Лариса Александровна (представитель заявителя), Заявитель: УПРАВЛЕНИЕ ЗЕМЕЛЬНО-ИМУЩЕСТВЕННЫХ ОТНОШЕНИЙ АДМИНИСТРАЦИИ ЧАЙКОВСКОГО ГОРОДСКОГО ОКРУГА	

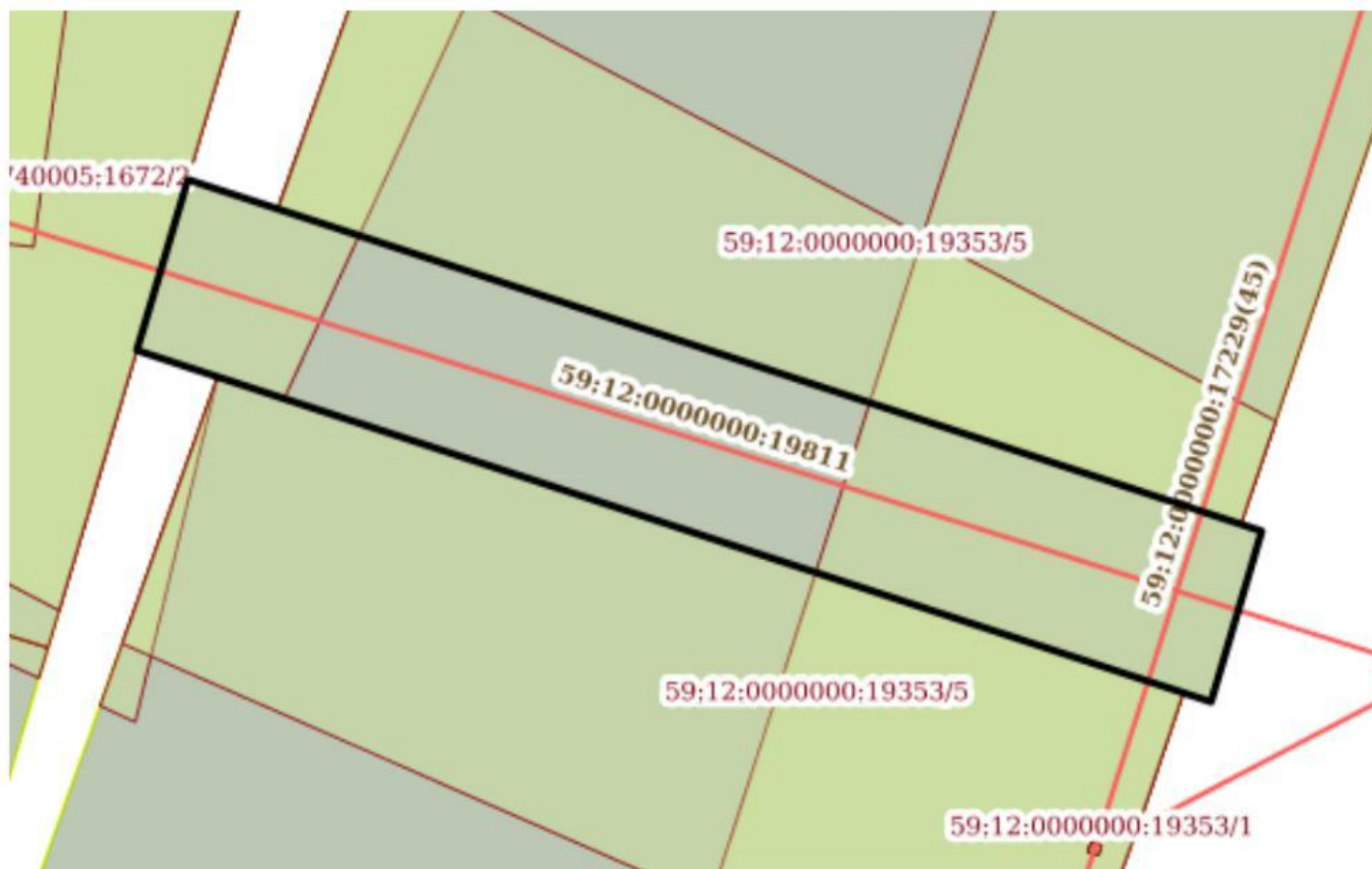
полное наименование должности	подпись	инициалы, фамилия
-------------------------------	---------	-------------------

Выписка из Единого государственного реестра недвижимости об объекте недвижимости

Описание местоположения земельного участка

Земельный участок			
вид объекта недвижимости			
Лист №1 Раздел 3	Всего листов раздела 3: 1	Всего разделов: 7	Всего листов выписки: 12
14 июля 2020г. № КУВИ-002/2020-6642395			
Кадастровый номер:		59:12:0000000:19206	

План (чертеж, схема) земельного участка



Масштаб 1:200

Условные обозначения:

полное наименование должности	подпись	инициалы, фамилия
-------------------------------	---------	-------------------

М.П.

Выписка из Единого государственного реестра недвижимости об объекте недвижимости

Описание местоположения земельного участка

Земельный участок			
вид объекта недвижимости			
Лист №1 Раздел 3.1	Всего листов раздела 3.1: 1	Всего разделов: 7	Всего листов выписки: 12
14 июля 2020г. № КУВИ-002/2020-6642395			
Кадастровый номер:		59:12:0000000:19206	

Описание местоположения границ земельного участка							
№ п/п	Номер точки		Дирекционный угол	Горизонтальное проложение, м	Описание закрепления на местности	Кадастровые номера смежных участков	Сведения об адресах правообладателей смежных земельных участков
	начальная	конечная					
1	2	3	4	5	6	7	8
1	1.1.1	1.1.2	108°6.0'	2.7	данные отсутствуют	данные отсутствуют	данные отсутствуют
2	1.1.2	1.1.3	108°9.2'	28.98	данные отсутствуют	59:12:0000000:19353(1)	данные отсутствуют
3	1.1.3	1.1.4	108°26.1'	0.63	данные отсутствуют	данные отсутствуют	данные отсутствуют
4	1.1.4	1.1.5	196°31.0'	5.1	данные отсутствуют	данные отсутствуют	данные отсутствуют
5	1.1.5	1.1.6	288°13.0'	0.83	данные отсутствуют	59:12:0000000:19353(2)	данные отсутствуют
6	1.1.6	1.1.7	288°8.5'	29.06	данные отсутствуют	59:12:0000000:19353(2)	данные отсутствуют
7	1.1.7	1.1.8	288°12.7'	2.43	данные отсутствуют	59:12:0000000:19353(2)	данные отсутствуют
8	1.1.8	1.1.1	16°37.4'	5.1	данные отсутствуют	59:12:0740005:1672	Свердловская область, г.Екатеринбург, ул.Чкалова, д.124, кв.365

полное наименование должности	подпись	инициалы, фамилия
-------------------------------	---------	-------------------

М.П.

Выписка из Единого государственного реестра недвижимости об объекте недвижимости

Описание местоположения земельного участка

Земельный участок			
вид объекта недвижимости			
Лист №1 Раздел 3.2	Всего листов раздела 3.2: 1	Всего разделов: 7	Всего листов выписки: 12
14 июля 2020г. № КУВИ-002/2020-6642395			
Кадастровый номер:		59:12:0000000:19206	

Сведения о характерных точках границы земельного участка				
Система координат 59.1				
Номер точки	Координаты, м		Описание закрепления на местности	Средняя квадратичная погрешность определения координат характерных точек границ земельного участка, м
	X	Y		
1	2	3	4	5
1	372714.67	1295478.81	Нет закрепления	0.1
2	372713.83	1295481.38	Нет закрепления	0.1
3	372704.8	1295508.92	Нет закрепления	0.1
4	372704.6	1295509.52	Нет закрепления	0.1
5	372699.71	1295508.07	Нет закрепления	0.1
6	372699.97	1295507.28	Нет закрепления	0.1
7	372709.02	1295479.66	Нет закрепления	0.1
8	372709.78	1295477.35	Нет закрепления	0.1
1	372714.67	1295478.81	Нет закрепления	0.1

полное наименование должности	подпись	инициалы, фамилия

М.П.

Выписка из Единого государственного реестра недвижимости об объекте недвижимости
Сведения о частях земельного участка

Земельный участок			
вид объекта недвижимости			
Лист №1 Раздел 4	Всего листов раздела 4: 2	Всего разделов: 7	Всего листов выписки: 12
14 июля 2020г. № КУВИ-002/2020-6642395			
Кадастровый номер:		59:12:0000000:19206	


План (чертеж, схема) части земельного участка Учетный номер части: 59:12:0000000:19206/1



Масштаб 1:80 Условные обозначения:

полное наименование должности	подпись	инициалы, фамилия
-------------------------------	---------	-------------------

М.П.

Земельный участок			
вид объекта недвижимости			
Лист №2 Раздел 4	Всего листов раздела 4: 2	Всего разделов: 7	Всего листов выписки: 12
14 июля 2020г. № КУВИ-002/2020-6642395			
Кадастровый номер:		59:12:00000000:19206	
План (чертеж, схема) части земельного участка		Учетный номер части: 59:12:00000000:19206/2	
			
Масштаб 1:60	Условные обозначения:		

полное наименование должности	подпись	инициалы, фамилия

М.П.

Выписка из Единого государственного реестра недвижимости об объекте недвижимости

Сведения о частях земельного участка

Земельный участок			
вид объекта недвижимости			
Лист №1 Раздел 4.1	Всего листов раздела 4.1: 2	Всего разделов: 7	Всего листов выписки: 12
14 июля 2020г. № КУВИ-002/2020-6642395			
Кадастровый номер:		59:12:0000000:19206	
Учетный номер части	Площадь, м2	Содержание ограничения в использовании или ограничения права на объект недвижимости или обременения объекта недвижимости	
1	2	3	
59:12:0000000:19206/1	60	Вид ограничения (обременения): Прочие ограничения прав и обременения объекта недвижимости	

полное наименование должности	подпись	инициалы, фамилия

М.П.

Земельный участок			
вид объекта недвижимости			
Лист №2 Раздел 4.1	Всего листов раздела 4.1: 2	Всего разделов: 7	Всего листов выписки: 12
14 июля 2020г. № КУВИ-002/2020-6642395			
Кадастровый номер:		59:12:0000000:19206	
59:12:0000000:19206/2	<p>Вид ограничения (обременения): Ограничения прав на земельный участок, предусмотренные статьями 56, 56.1 Земельного кодекса Российской Федерации; Реквизиты документа-основания: «О порядке установления охранных зон объектов электросетевого хозяйства и особых условий использования земельных участков, расположенных в границах таких зон» от 24.02.2009 № 160 выдан: Правительство Российской Федерации; Решение о согласовании границ охранной зоны объекта электросетевого хозяйства от 25.06.2018 № 08/609 выдан: Западно-Уральское управление Федеральной службы по экологическому, технологическому и атомному надзору; Содержание ограничения (обременения): Ограничение в использовании объектов недвижимости в границах зоны с особыми условиями использования территории КТП-10/0,4кВ 160 кВА, КТП 1782 устанавливается в соответствии с Постановлением Правительства РФ от 24.02.2009 №160 «О порядке установления охранных зон объектов электросетевого хозяйства и особых условий использования земельных участков, расположенных в границах таких зон». В охранных зонах запрещается осуществлять любые действия, которые могут нарушить безопасную работу объектов электросетевого хозяйства, в том числе привести к их повреждению или уничтожению, и (или) повлечь причинение вреда жизни, здоровью граждан и имуществу физических или юридических лиц, а также повлечь нанесение экологического ущерба и возникновение пожаров, в том числе: а) набрасывать на провода и опоры воздушных линий электропередачи посторонние предметы, а также подниматься на опоры воздушных линий электропередачи; б) размещать любые объекты и предметы (материалы) в пределах созданных в соответствии с требованиями нормативно-технических документов проходов и подъездов для доступа к объектам электросетевого хозяйства, а также проводить любые работы и возводить сооружения, которые могут препятствовать доступу к объектам электросетевого хозяйства без создания необходимых для такого доступа проходов и подъездов; в) находиться в пределах огороженной территории и помещениях распределительных устройств и подстанций, открывать двери и люки распределительных устройств и подстанций, производить переключения и подключения в электрических сетях (указанное требование не распространяется на работников, занятых выполнением разрешенных в установленном порядке работ), разводить огонь в пределах охранных зон вводных и распределительных устройств, подстанций, воздушных линий электропередачи, а также в охранных зонах кабельных линий электропередачи; г) размещать свалки; д) производить работы ударными механизмами, сбрасывать тяжести массой свыше 5 тонн, производить сброс и слив едких и коррозионных веществ и горюче-смазочных материалов (в охранных зонах подземных кабельных линий электропередачи) 9. В охранных зонах, установленных для объектов электросетевого хозяйства напряжением свыше 1000 вольт, помимо действий, предусмотренных пунктом 8 настоящих Правил, запрещается: а) складировать или размещать хранилища любых, в том числе горюче-смазочных материалов.; б) размещать детские и спортивные площадки, стадионы, рынки, торговые точки, полевые станы, загоны для скота, гаражи и стоянки всех видов машин и механизмов, проводить любые мероприятия, связанные с большим скоплением людей, не занятых выполнением разрешенных в установленном порядке работ (в охранных зонах воздушных линий электропередачи); в) использовать (запускать) любые летательные аппараты, в том числе воздушных змеев, спортивные модели летательных аппаратов (в охранных зонах воздушных линий электропередачи); г) бросать якоря с судов и осуществлять их проход с отданными якорями, цепями, лотами, волокушами и тралями (в охранных зонах подводных кабельных линий электропередачи); д) осуществлять проход судов с поднятыми стрелами кранов и других механизмов (в охранных зонах линий электропередачи) 10. В пределах охранных зон без письменного решения о согласовании сетевых организаций юридическим и физическим лицам запрещаются: а) строительство, капитальный ремонт, реконструкция или снос зданий и сооружений; б) горные, взрывные, мелиоративные работы, в том числе связанные с временным затоплением земель; в) посадка и вырубка деревьев и кустарников; г) дноуглубительные, землечерпальные и погрузочно-разгрузочные работы, добыча рыбы, других водных животных и растений придонными орудиями лова, устройство водопоев, колка и заготовка льда (в охранных зонах подводных кабельных линий электропередачи); д) проходов судов, у которых расстояние по вертикали от верхнего крайнего габарита с грузом или без груза до нижней точки провеса проводов переходов воздушных линий электропередачи через водоемы менее минимально допустимого расстояния, в том числе с учетом максимального уровня подъема воды при паводке.; Реестровый номер границы: 59:12-6.743; Вид объекта реестра границ: Зона с особыми условиями использования территории; Вид зоны по документу: Охранная зона КТП-10/0,4кВ 160 кВА, КТП 1782; Тип зоны: Охранная зона инженерных коммуникаций</p>		
полное наименование должности	подпись	инициалы, фамилия	

Выписка из Единого государственного реестра недвижимости об объекте недвижимости

Сведения о частях земельного участка

Земельный участок			
вид объекта недвижимости			
Лист №1 Раздел 4.2	Всего листов раздела 4.2: 2	Всего разделов: 7	Всего листов выписки: 12
14 июля 2020г. № КУВИ-002/2020-6642395			
Кадастровый номер:		59:12:0000000:19206	

Сведения о характерных точках границы части (частей) земельного участка

Учетный номер части: 59:12:0000000:19206/1

Система координат МСК-59, зона 1

Номер точки	Координаты, м		Описание закрепления на местности	Средняя квадратичная погрешность определения координат характерных точек границ земельного участка, м
	X	Y		
1	2	3	4	5
1	372703.42	1295496.77	-	-
2	372699.71	1295508.07	-	-
3	372704.6	1295509.52	-	-
4	372708.27	1295498.31	-	-
1	372703.42	1295496.77	-	-

полное наименование должности	подпись	инициалы, фамилия

М.П.

Земельный участок			
вид объекта недвижимости			
Лист №2 Раздел 4.2	Всего листов раздела 4.2: 2	Всего разделов: 7	Всего листов выписки: 12
14 июля 2020г. № КУВИ-002/2020-6642395			
Кадастровый номер:		59:12:0000000:19206	

Сведения о характерных точках границы части (частей) земельного участка				
Учетный номер части: 59:12:0000000:19206/2				
Система координат				
Номер точки	Координаты, м		Описание закрепления на местности	Средняя квадратичная погрешность определения координат характерных точек границ земельного участка, м
	X	Y		
1	2	3	4	5
1	372714.67	1295478.81	-	-
2	372713.83	1295481.38	-	-
3	372713.07	1295483.7	-	-
4	372708.4	1295481.56	-	-
5	372709.02	1295479.66	-	-
6	372709.78	1295477.35	-	-
1	372714.67	1295478.81	-	-

полное наименование должности	подпись	инициалы, фамилия

М.П.

Лист согласования к документу № 241-02-01-06.1-774исх от 20.07.2020. В ответ на № 02-01-06.1-1068вх (10.07.2020)

Инициатор согласования: Мушкина А.Н. главный специалист

Согласование инициировано: 15.07.2020 12:03

Краткое содержание: О выдаче решения о размещении объекта на территории земельного участка с кад. номером 59:12:0000000:19206, располож. по адресу: г.о. Чайковский, Фокинское с/п, урочище "Медный лог", ул. Медный лог, 61,62,65

ЛИСТ СОГЛАСОВАНИЯ

Тип согласования: **смешанное**

N°	ФИО	Срок согласования	Результат согласования	Замечания/Комментарии
Тип согласования: последовательное				
1	Матис О.В.		Согласовано 16.07.2020 08:45	-
2	Зайцев А.Н.		Согласовано 16.07.2020 11:56	-
3	Исполняющий обязанности Рязанова О.А. (Кузюбердина М.П.)		Перенаправлено 16.07.2020 13:47	-
	Исполняющий обязанности Емельянов С.А. (Соломенникова Л.И.)		Согласовано 16.07.2020 17:40	Согласовано
3.1	Исполняющий обязанности Рязанова О.А. (Кузюбердина М.П.)		Согласовано 16.07.2020 18:20	-
4	Герасимов И.Ф.		Согласовано 17.07.2020 12:44	-
Тип согласования: последовательное				
5	Елькина Л.А		ЭП Подписано 20.07.2020 09:56	-