



**УПРАВЛЕНИЕ
ЗЕМЕЛЬНО-ИМУЩЕСТВЕННЫХ
ОТНОШЕНИЙ АДМИНИСТРАЦИИ
ЧАЙКОВСКОГО ГОРОДСКОГО ОКРУГА**

ул. Ленина, д. 67/1, г. Чайковский

Пермский край, 617764

Тел/факс: (34241) 4-73-75

E-mail: chaikkui2015@yandex.ru

ОКПО 35288925, ОГРН 1185958071562

ИНН/КПП 5959002592/595901001

20.07.2020 № 241-02-01-06.1-764исх

На № _____ от _____

О предоставлении решения

ООО «Текстиль-Энергия»

ул. Речная, д. 1,

г. Чайковский, 617766

Чайковский отдел
Управления Росрестра
по Пермскому краю

Правовое управление
администрации Чайковского
городского округа

Пресс-служба
администрации Чайковского
городского округа

**РЕШЕНИЕ № 94
о размещении объектов**

г. Чайковский,
Пермский край

06 июля 2020 г.

Управление земельно-имущественных отношений администрации Чайковского городского округа, в лице начальника Управления Елькиной Ларисы Александровны, действующей на основании Положения об Управлении земельно-имущественных отношений администрации города Чайковского, утвержденного решением Чайковской городской Думой от 19 декабря 2018 г. № 99,

разрешает Обществу с ограниченной ответственностью «Текстиль-Энергия» (ИНН 5920019876, ОГРН 1035901766218, адрес: 617766, г. Чайковский, ул. Речная, д.1, телефон: 8 (34241) 77600, e-mail: energy@tch.textile.ru) размещение объекта: «Тепловые сети всех видов, включая сети горячего водоснабжения, для размещения которых не требуется разрешения на строительство»,

на части земельных участков с кадастровыми номерами 59:12:0010724:7, 59:12:0010724:19, 59:12:0000000:441, 59:12:0000000:478, государственная

**собственность на который не разграничена, из состава земель населенных пунктов, площадью 4255 кв.м,
на срок: бессрочно,
местоположение: Пермский край, г. Чайковский, ул. Речная, д. 1.**

Решение № 84 о размещении объектов от 01 июня 2020г. считать недействительным.

Приложение: схема предполагаемых к использованию земель или части земельного участка.

Начальник Управления
земельно-имущественных отношений
администрации Чайковского городского округа



Л.А.Елькина

Схема предполагаемых к использованию земель или части земельного участка

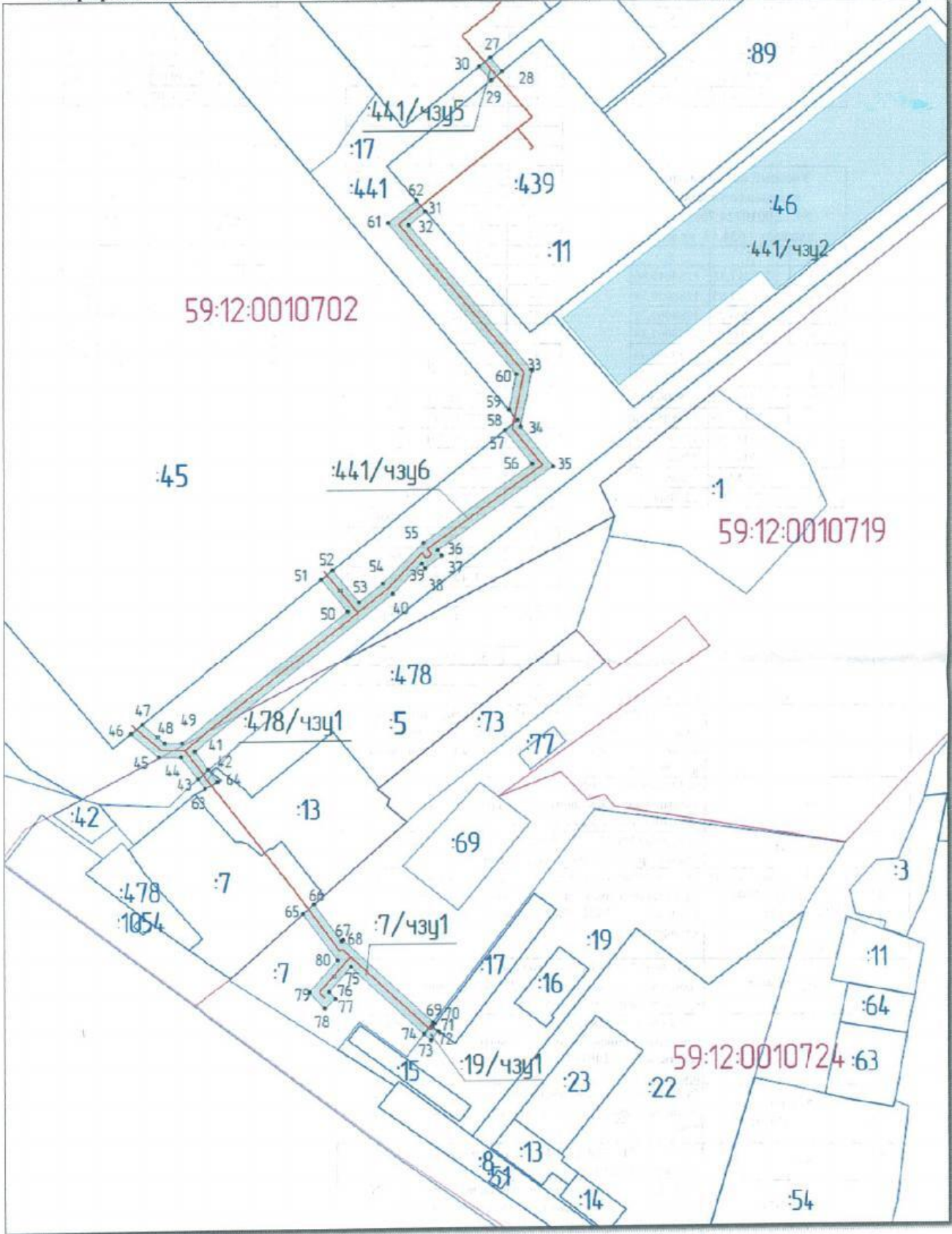
Объект: Теплотрасса от котельной КШТ до ПТФ-2, ОФ-2, ОФ-1, ПТФ-1

Местоположение: Пермский край, г. Чайковский, по ул. Речная 1

Площадь земель или части земельного участка: 4255 м²

Категория земель: земли населенных пунктов

Вид разрешенного использования: 3.1. Коммунальное обслуживание (Теплотрасса от котельной КШТ до ПТФ-2, ОФ-2, ОФ-1, ПТФ-1)



М 1:1500

- | | | | |
|--------------------------------------|--|------------------------------------|--|
| Условные обозначения: | | | |
| — | граница кадастрового квартала | • 38 | кадастровый номер земельного участка |
| 59:12:0010702 | номер кадастрового квартала | • 478/чзц1 | номер образованной части земельного участка |
| — | граница вновь образованного земельного участка | — | граница земельного участка по сведениям ЕГРН |
| — | ось прохождения теплотрассы | • 1 | номер вновь образованной точки |

Заявитель: ООО "Текстиль-Энергия"



Александр А.В.

Каталог координат (МСК - 59)

Учетный номер части земельного участка 59:12:0000000:441/чзу 5, площадь - 46.07 кв.м.		
№	X	Y
27	377580,95	1288123,92
28	377575,12	1288128,84
29	377571,26	1288124,21
30	377577,14	1288119,27

Учетный номер части земельного участка 59:12:0000000:441/чзу 6, площадь - 2295.69 кв.м.		
№	X	Y
31	377516,08	1288097,11
32	377510,43	1288090,12
33	377448,13	1288140,98
34	377424,28	1288136,18
35	377407,3	1288149,62
36	377372,36	1288101,82
37	377370,09	1288103,58
38	377364,77	1288096,72
39	377366,69	1288095,22
40	377353,94	1288083,25
41	377287,53	1288000,75
42	377279,63	1288006,77
43	377275,75	1288002,15
44	377285,05	1287995,06
45	377285,22	1287985,9
46	377295,37	1287974,28
47	377299,25	1287979,01
48	377291,2	1287988,22
49	377291,07	1287995,54
50	377346,66	1288064,59
51	377360,43	1288053,65
52	377364,22	1288058,27
53	377350,43	1288069,27
54	377358,38	1288079,14
55	377375,55	1288095,97
56	377408,47	1288141
57	377422,8	1288129,74
58	377427,06	1288134,93
59	377431,35	1288131,45
60	377446,52	1288134,5
61	377511,3	1288081,62
62	377520,73	1288093,28

Учетный номер части земельного участка 59:12:0000000:478/чзу 1, площадь - 34.91 кв.м.		
№	X	Y
63	377271,68	1288005,25
43	377275,75	1288002,15
42	377279,63	1288006,77
64	377274,48	1288010,69

Учетный номер части земельного участка 59:12:0010724:7/чзу 1, площадь - 634.13 кв.м.		
№	X	Y
65	377217,88	1288045,86
66	377221,95	1288050,38
67	377206,21	1288061,72
68	377206,72	1288062,44
69	377171,36	1288099,44
74	377166,5	1288095,77
75	377195,31	1288065,57
76	377184,85	1288056,48
77	377181,87	1288059,16
78	377177,84	1288054,67
79	377184,78	1288048,44
80	377198,17	1288060,07

Учетный номер части земельного участка 59:12:0010724:19/чзу 1, площадь - 54.70 кв.м.		
№	X	Y
74	377166,5	1288095,77
69	377171,36	1288099,44
70	377170,72	1288100,15
71	377169,43	1288099,18
72	377167,56	1288101,66
73	377163,75	1288098,66

Описание границ смежных землепользователей	
27-28 29-30	59:12:0000000:441 (59:12:0010702:17) земельный участок неразграниченной муниципальной (государственной) собственности, ВРИ - "Земельные участки промышленных предприятий"
30-27	59:12:0010702:39 ВРИ - "Земельные участки промышленных предприятий (Для размещения промышленных объектов)", аренда.
28-29 62-31	59:12:0000000:441 (59:12:0010702:11) ВРИ - "Земельные участки промышленных предприятий", аренда
31-32-33-34-35-36-37-38-39-40-41 42 43-44-45-46 47-48-49-50-51 52-53-54-55-56-57 59-60-61-62	59:12:0000000:441 (59:12:0010702:17) земельный участок неразграниченной муниципальной (государственной) собственности, ВРИ - "Земельные участки промышленных предприятий"
46-47 51-52 57-58-59	59:12:0010702:45 ВРИ - "Земельные участки промышленных предприятий (Для размещения промышленных объектов)", аренда.
42-43	59:12:0000000:478 (59:12:0010719:5) земельный участок неразграниченной муниципальной (государственной) собственности, ВРИ - "Земельные участки промышленных предприятий"
66-67-68-69 74-75-76-77-78-79-80-65	59:12:0010724:7 земельный участок неразграниченной муниципальной (государственной) собственности, ВРИ - "Земли запаса (неиспользуемые)"
65-66	59:12:0010719:7 ВРИ - "Для размещения объектов торговли", частная собственность
69-70 72-73-74	59:12:0010724:19 земельный участок неразграниченной муниципальной (государственной) собственности, ВРИ - "Земли запаса (неиспользуемые)"
70-71-72	59:12:0010724:17 ВРИ - "Земли запаса (неиспользуемые)", частная собственность

Заявитель:
ООО "Текстиль - Энергия"



Михайлов А.В.

Схема предполагаемых к использованию земель или части земельного участка

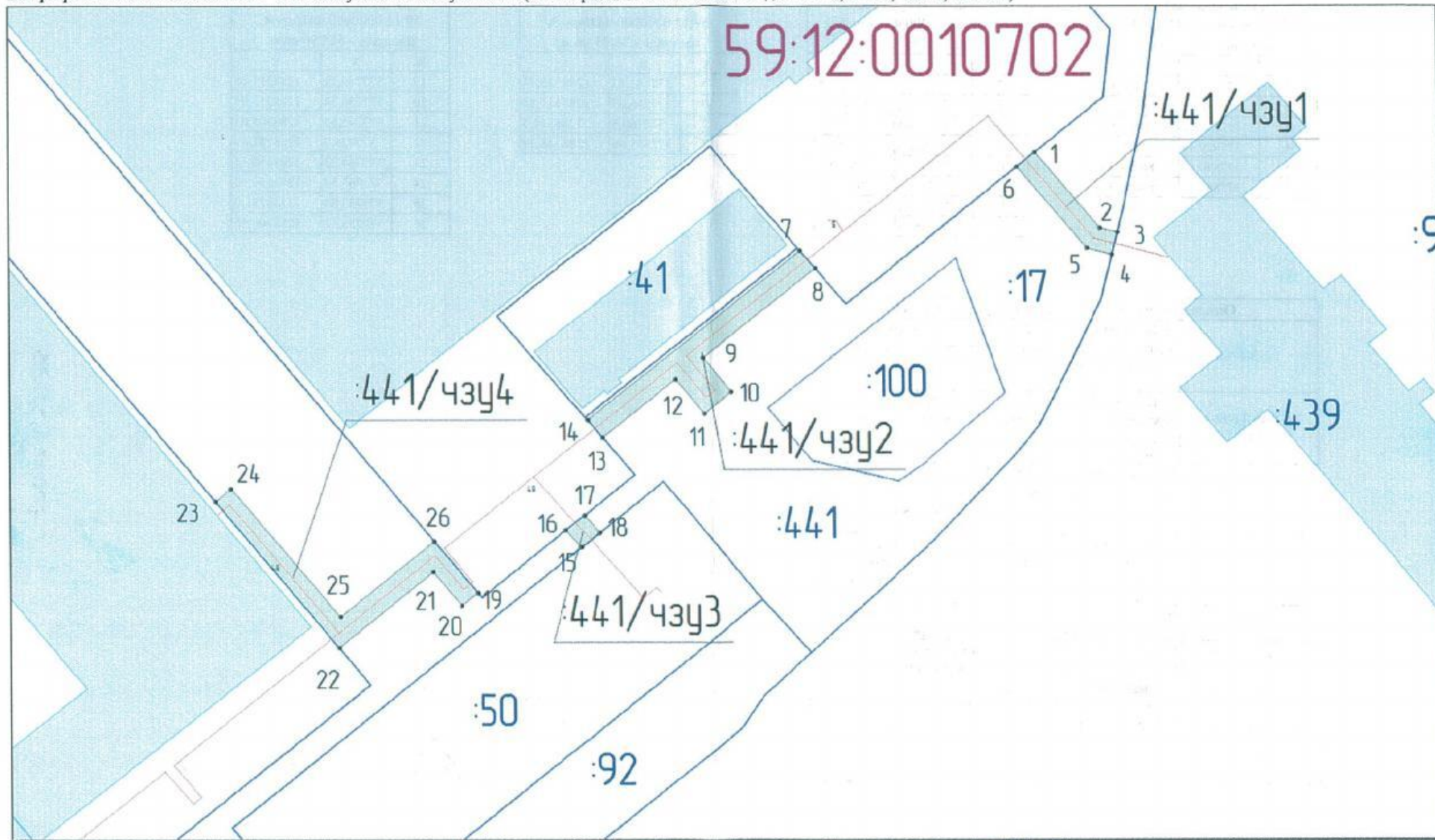
Объект: Теплотрасса от котельной КШТ до ПТФ-2, ОФ-2, ОФ-1, ПТФ-1

Местоположение: Пермский край, г. Чайковский, по ул. Речная 1

Площадь земель или части земельного участка: 4255 м²

Категория земель: земли населенных пунктов

Вид разрешенного использования: 3.1. Коммунальное обслуживание (Теплотрасса от котельной КШТ до ПТФ-2, ОФ-2, ОФ-1, ПТФ-1)



Условные обозначения:

- граница кадастрового квартала
- 59:12:0010702 номер кадастрового квартала
- граница вновь образованного земельного участка
- :441/чзю 3 обозначение вновь образованной части земельного участка

М 1:1000

- :38 кадастровый номер земельного участка
- граница земельного участка по сведениям ЕГРН
- 1 номер вновь образованной точки
- ось прохождения теплотрассы



Заявитель:
ООО "Текстиль - Энергия"

(Handwritten signature)

Каталог координат (МСК - 59)

Учетный номер части земельного участка 59:12:0000000:441/чзу 1, площадь - 196.19 кв.м.		
№	X	Y
1	377856,15	1288461,03
2	377836,15	1288477,58
3	377834,96	1288482,01
4	377829,14	1288480,55
5	377830,82	1288474,16
6	377852,33	1288456,36

Учетный номер части земельного участка 59:12:0000000:441/чзу 2, площадь - 531.21 кв.м.		
№	X	Y
7	377830,25	1288400,57
8	377825,62	1288404,43
9	377802,05	1288375,25
10	377793,04	1288382,57
11	377787,31	1288375,52
12	377796,33	1288368,19
13	377781,02	1288349,35
14	377785,66	1288345,49

Учетный номер части земельного участка 59:12:0000000:441/чзу 3, площадь - 36.05 кв.м.		
№	X	Y
15	377752,13	1288343,74
16	377756,67	1288339,84
17	377760,5	1288344,5
18	377755,96	1288348,39

Учетный номер части земельного участка 59:12:0000000:441/чзу 4, площадь - 515.96 кв.м.		
№	X	Y
19	377740,11	1288317,18
20	377736,74	1288313,03
21	377745,64	1288305,81
22	377725,7	1288281,49
23	377764,23	1288250,14
24	377767,54	1288254,16
25	377733,84	1288281,9
26	377753,71	1288306,15

Описание границ смежных землепользователей	
1-2-3-4-5-6	59:12:0000000:441 (59:12:0010702:17) земельный участок неразграниченной муниципальной (государственной) собственности, ВРИ - "Земельные участки промышленных предприятий"
7-8-9-10-11-12-13 14-7	59:12:0000000:441 (59:12:0010702:17) земельный участок неразграниченной муниципальной (государственной) собственности, ВРИ - "Земельные участки промышленных предприятий"
15-16 17-18 19-20-21-22	59:12:0000000:441 (59:12:0010702:17) земельный участок неразграниченной муниципальной (государственной) собственности, ВРИ - "Земельные участки промышленных предприятий"
23-24-25-26	59:12:0000000:441 (59:12:0010702:17) земельный участок неразграниченной муниципальной (государственной) собственности, ВРИ - "Земельные участки промышленных предприятий"
3-4	59:12:0000000:439 (59:12:0010702:9), ВРИ - "Земельные участки промышленных предприятий", аренда
6-1 7-8 13-14 17-16 26-19	59:12:0010702:38 ВРИ - "Земельные участки промышленных предприятий (Для размещения промышленных объектов)", аренда
18-15	59:12:0010702:50 ВРИ - "Для размещения складских помещений", частная собственность
22-23	59:12:0010702:42 ВРИ - "Земельные участки промышленных предприятий (Для размещения промышленных объектов)", аренда

Заявитель:
ООО "Текстиль - Энергия"



Подпись А.В.

Схема предполагаемых к использованию земель или части земельного участка

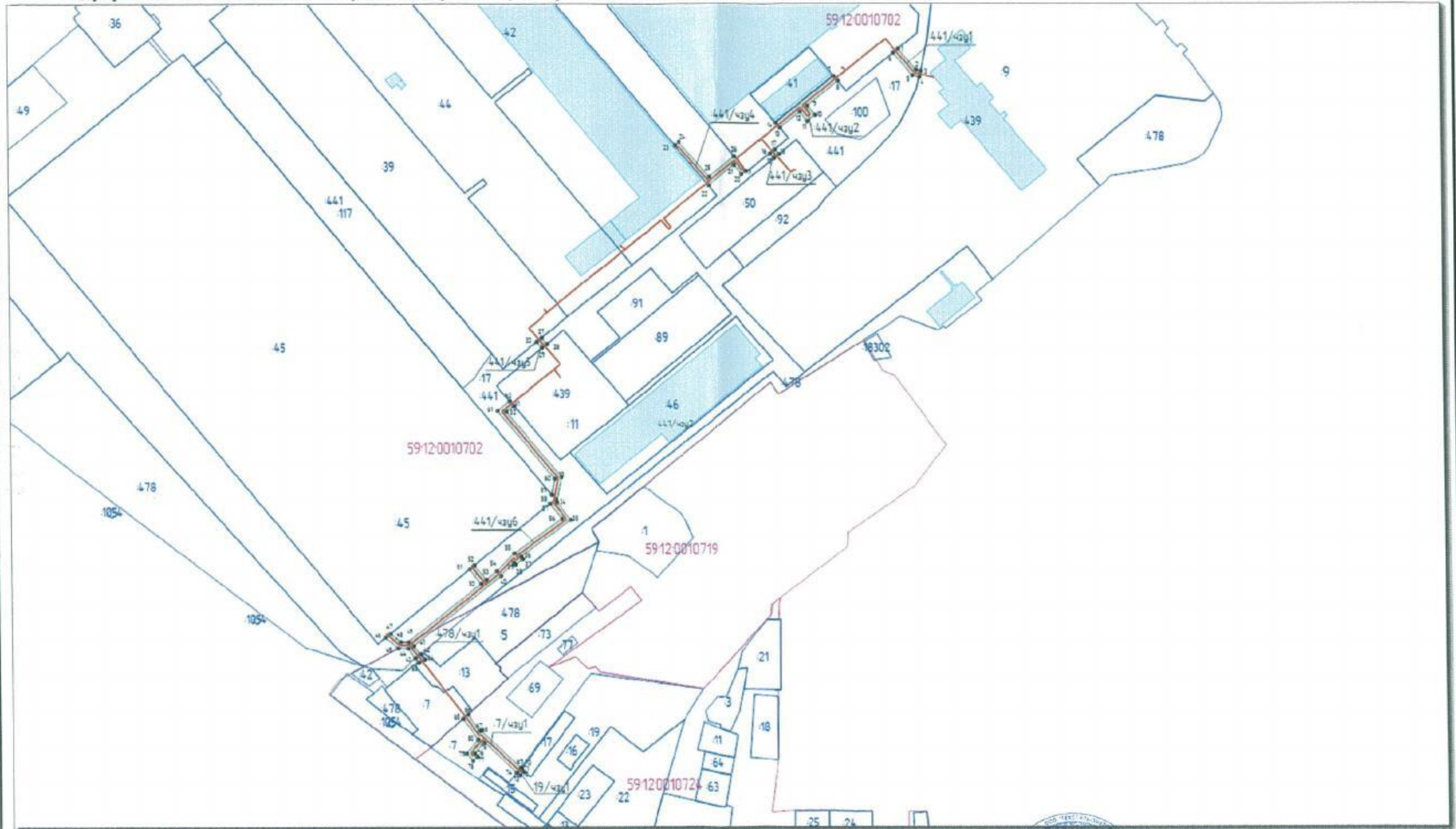
Объект: Теплотрасса от котельной КШТ до ПТФ-2, ОФ-2, ОФ-1, ПТФ-1

Местоположение: Пермский край, г. Чайковский, по ул. Речная 1

Площадь земель или части земельного участка: 4255 м²

Категория земель: земли населенных пунктов

Вид разрешенного использования: 3.1. Коммунальное обслуживание (Теплотрасса от котельной КШТ до ПТФ-2, ОФ-2, ОФ-1, ПТФ-1)



Условные обозначения

- граница кадастрового квартала
- 1 надпись номера вновь образованной точки
- граница вновь образованного земельного участка

59:12:0010702 номер кадастрового квартала

М 1:3500

- :38 кадастровый номер земельного участка
- :478/чпу1 номер образованной части земельного участка
- граница земельного участка по сведениям ЕГРН
- границы ОКСов по сведениям ЕГРН



Заявитель

ООО "Текстиль - Энергия"

(Handwritten signature)

Выписка из Единого государственного реестра недвижимости об объекте недвижимости

Сведения о характеристиках объекта недвижимости

На основании запроса от 28.05.2020, поступившего на рассмотрение 28.05.2020, сообщаем, что согласно записям Единого государственного реестра недвижимости:

Раздел 1 Лист 1

Земельный участок	
вид объекта недвижимости	
Лист №1 Раздел 1	Всего листов раздела 1: 3
	Всего разделов: 7
	Всего листов выписки: 11
29 мая 2020г. № КУВИ-002/2020-1690179	
Кадастровый номер:	59:12:0010724:19
Номер кадастрового квартала:	59:12:0010724
Дата присвоения кадастрового номера:	20.01.2011
Ранее присвоенный государственный учетный номер:	данные отсутствуют
Адрес (местоположение):	Местоположение установлено относительно ориентира, расположенного за пределами участка. Почтовый адрес ориентира: Пермский край, г. Чайковский, ул. Кирова.
Площадь, м2:	8429 +/- 32
Кадастровая стоимость, руб.:	5957999.16
Кадастровые номера расположенных в пределах земельного участка объектов недвижимости:	данные отсутствуют
Кадастровые номера объектов недвижимости, из которых образован объект недвижимости:	59:12:0010724:12
Кадастровые номера образованных объектов недвижимости:	данные отсутствуют
Категория земель:	Земли населенных пунктов
Виды разрешенного использования:	Земельные участки промышленных предприятий
Сведения о кадастровом инженере:	данные отсутствуют
Сведения о лесах, водных объектах и об иных природных объектах, расположенных в пределах земельного участка:	данные отсутствуют
Сведения о том, что земельный участок полностью или частично расположен в границах зоны с особыми условиями использования территории или территории объекта культурного наследия:	данные отсутствуют
Сведения о том, что земельный участок расположен в границах особой экономической зоны, территории опережающего социально-экономического развития, зоны территориального развития в Российской Федерации, игровой зоны:	данные отсутствуют

полное наименование должности	подпись	инициалы, фамилия
-------------------------------	---------	-------------------

М.П.

Земельный участок			
вид объекта недвижимости			
Лист №2 Раздел 1	Всего листов раздела 1: 3	Всего разделов: 7	Всего листов выписки: 11
29 мая 2020г. № КУВИ-002/2020-1690179			
Кадастровый номер:		59:12:0010724:19	
Сведения о том, что земельный участок расположен в границах особо охраняемой природной территории, охотничьих угодий, лесничеств, лесопарков:	данные отсутствуют		
Сведения о результатах проведения государственного земельного надзора:	данные отсутствуют		
Сведения о расположении земельного участка в границах территории, в отношении которой утвержден проект межевания территории:	данные отсутствуют		
Условный номер земельного участка:	данные отсутствуют		
Сведения о принятии акта и (или) заключении договора, предусматривающих предоставление в соответствии с земельным законодательством исполнительным органом государственным органом власти или органом местного самоуправления, находящегося в государственной или муниципальной собственности земельного участка для строительства наемного дома социального использования или наемного дома коммерческого использования:	данные отсутствуют		
Сведения о том, что земельный участок или земельные участки образованы на основании решения об изъятии земельного участка и (или) расположенного на нем объекта недвижимости для государственных или муниципальных нужд:	данные отсутствуют		
Сведения о том, что земельный участок образован из земель или земельного участка, государственная собственность на которые не разграничена:	данные отсутствуют		
Сведения о наличии земельного спора о местоположении границ земельных участков:	данные отсутствуют		
Статус записи об объекте недвижимости:	Сведения об объекте недвижимости имеют статус "актуальные"		
Особые отметки:	Сведения об ограничениях права на объект недвижимости, обременениях данного объекта, не зарегистрированных в реестре прав, ограничений прав и обременений недвижимого имущества: Вид ограничения (обременения): Ограничения прав на земельный участок, предусмотренные статьями 56, 56.1 Земельного кодекса Российской Федерации; Срок действия: с 02.09.2015; Реквизиты документа-основания: Постановление «О порядке установления охранных зон объектов электросетевого хозяйства и особых условий использования земельных участков, расположенных в границах таких зон» от 24.02.2009 № 160 выдан: Правительство РФ. Граница земельного участка пересекает границы земельных участков (земельного участка) с кадастровыми номерами (кадастровым номером) 59:12:0010724:2.		

полное наименование должности	подпись	инициалы, фамилия

Земельный участок			
вид объекта недвижимости			
Лист №3 Раздел 1	Всего листов раздела 1: 3	Всего разделов: 7	Всего листов выписки: 11
29 мая 2020г. № КУВИ-002/2020-1690179			
Кадастровый номер:		59:12:0010724:19	
Получатель выписки:	Елькина Лариса Александровна (представитель заявителя), Заявитель: УПРАВЛЕНИЕ ЗЕМЕЛЬНО-ИМУЩЕСТВЕННЫХ ОТНОШЕНИЙ АДМИНИСТРАЦИИ ЧАЙКОВСКОГО ГОРОДСКОГО ОКРУГА		

полное наименование должности	подпись	инициалы, фамилия

М.П.

Выписка из Единого государственного реестра недвижимости об объекте недвижимости

Описание местоположения земельного участка

Земельный участок			
вид объекта недвижимости			
Лист №1 Раздел 3	Всего листов раздела 3: 1	Всего разделов: 7	Всего листов выписки: 11
29 мая 2020г. № КУВИ-002/2020-1690179			
Кадастровый номер:		59:12:0010724:19	

План (чертеж, схема) земельного участка



Масштаб 1:2000

Условные обозначения:

полное наименование должности	подпись	инициалы, фамилия
-------------------------------	---------	-------------------

М.П.

Выписка из Единого государственного реестра недвижимости об объекте недвижимости

Описание местоположения земельного участка

Земельный участок			
вид объекта недвижимости			
Лист №1 Раздел 3.1	Всего листов раздела 3.1: 2	Всего разделов: 7	Всего листов выписки: 11
29 мая 2020г. № КУВИ-002/2020-1690179			
Кадастровый номер:		59:12:0010724:19	

Описание местоположения границ земельного участка							
№ п/п	Номер точки		Дирекционный угол	Горизонтальное проложение, м	Описание закрепления на местности	Кадастровые номера смежных участков	Сведения об адресах правообладателей смежных земельных участков
	начальная	конечная					
1	2	3	4	5	6	7	8
1	1.1.1	1.1.2	232°15.7'	50.01	данные отсутствуют	59:12:0010724:2, 59:12:0010724:22	данные отсутствуют; адрес отсутствует
2	1.1.2	1.1.3	308°59.2'	6.01	данные отсутствуют	59:12:0010724:2, 59:12:0010724:22	данные отсутствуют; адрес отсутствует
3	1.1.3	1.1.4	309°2.8'	32.32	данные отсутствуют	59:12:0010724:2, 59:12:0010724:22	данные отсутствуют; адрес отсутствует
4	1.1.4	1.1.5	217°58.8'	110.68	данные отсутствуют	59:12:0010724:2, 59:12:0010724:22	данные отсутствуют; адрес отсутствует
5	1.1.5	1.1.6	307°47.6'	38.44	данные отсутствуют	59:12:0010724:2, 59:12:0010724:8	данные отсутствуют
6	1.1.6	1.1.7	218°53.7'	2.66	данные отсутствуют	59:12:0010724:2, 59:12:0010724:8	данные отсутствуют
7	1.1.7	1.1.8	303°58.3'	28.31	данные отсутствуют	59:12:0010724:2, 59:12:0000000:13367	данные отсутствуют; адрес отсутствует
8	1.1.8	1.1.9	37°20.3'	14.69	данные отсутствуют	59:12:0010724:2, 59:12:0010724:7	данные отсутствуют
9	1.1.9	1.1.10	127°19.8'	24.64	данные отсутствуют	59:12:0010724:2, 59:12:0010724:7	данные отсутствуют
10	1.1.10	1.1.11	37°1.0'	87.1	данные отсутствуют	59:12:0010724:2, 59:12:0010724:7	данные отсутствуют
11	1.1.11	1.1.12	36°22.0'	42.82	данные отсутствуют	59:12:0010724:2, 59:12:0010724:7	данные отсутствуют
12	1.1.12	1.1.13	98°18.5'	105.54	данные отсутствуют	59:12:0010724:2	данные отсутствуют
13	1.1.13	1.1.1	211°26.2'	34.13	данные отсутствуют	59:12:0010724:2	данные отсутствуют
14	1.2.14	1.2.15	128°13.4'	16.6	данные отсутствуют	59:12:0010724:2, 59:12:0010724:16	данные отсутствуют; адрес отсутствует

полное наименование должности	подпись	инициалы, фамилия
-------------------------------	---------	-------------------

М.П.

Земельный участок							
вид объекта недвижимости							
Лист №2 Раздел 3.1			Всего листов раздела 3.1: 2		Всего разделов: 7		Всего листов выписки: 11
29 мая 2020г. № КУВИ-002/2020-1690179							
Кадастровый номер:					59:12:0010724:19		
15	1.2.15	1.2.16	38°10.6'	5.0	данные отсутствуют	59:12:0010724:2, 59:12:0010724:16	данные отсутствуют; адрес отсутствует
16	1.2.16	1.2.17	308°11.2'	1.13	данные отсутствуют	59:12:0010724:2, 59:12:0010724:16	данные отсутствуют; адрес отсутствует
17	1.2.17	1.2.18	38°17.7'	25.01	данные отсутствуют	59:12:0010724:2, 59:12:0010724:16	данные отсутствуют; адрес отсутствует
18	1.2.18	1.2.19	308°12.9'	15.5	данные отсутствуют	59:12:0010724:2, 59:12:0010724:16	данные отсутствуют; адрес отсутствует
19	1.2.19	1.2.14	218°12.4'	30.01	данные отсутствуют	59:12:0010724:2, 59:12:0010724:16	данные отсутствуют; адрес отсутствует
20	1.3.20	1.3.21	126°58.1'	11.59	данные отсутствуют	59:12:0010724:2, 59:12:0010724:17	данные отсутствуют; адрес отсутствует
21	1.3.21	1.3.22	36°57.8'	70.2	данные отсутствуют	59:12:0010724:2, 59:12:0010724:17	данные отсутствуют; адрес отсутствует
22	1.3.22	1.3.23	306°56.3'	11.6	данные отсутствуют	59:12:0010724:2, 59:12:0010724:17	данные отсутствуют; адрес отсутствует
23	1.3.23	1.3.20	216°57.4'	70.19	данные отсутствуют	59:12:0010724:2, 59:12:0010724:17	данные отсутствуют; адрес отсутствует
24	1.4.24	1.4.25	127°19.9'	57.7	данные отсутствуют	59:12:0010724:2, 59:12:0010724:15	данные отсутствуют; адрес отсутствует
25	1.4.25	1.4.26	37°19.7'	8.0	данные отсутствуют	59:12:0010724:2, 59:12:0010724:15	данные отсутствуют; адрес отсутствует
26	1.4.26	1.4.27	307°20.7'	57.7	данные отсутствуют	59:12:0010724:2, 59:12:0010724:15	данные отсутствуют; адрес отсутствует
27	1.4.27	1.4.24	217°20.5'	8.01	данные отсутствуют	59:12:0010724:2, 59:12:0010724:15	данные отсутствуют; адрес отсутствует

полное наименование должности	подпись	инициалы, фамилия

М.П.

Выписка из Единого государственного реестра недвижимости об объекте недвижимости
Описание местоположения земельного участка

Земельный участок			
вид объекта недвижимости			
Лист №1 Раздел 3.2	Всего листов раздела 3.2: 2	Всего разделов: 7	Всего листов выписки: 11
29 мая 2020г. № КУВИ-002/2020-1690179			
Кадастровый номер:		59:12:0010724:19	

Сведения о характерных точках границы земельного участка				
Система координат 59.1				
Номер точки	Координаты, м		Описание закрепления на местности	Средняя квадратичная погрешность определения координат характерных точек границ земельного участка, м
	X	Y		
1	2	3	4	5
1	377216.66	1288253.07	Закрепление отсутствует	0.3
2	377245.78	1288270.87	Закрепление отсутствует	0.3
3	377261.03	1288166.44	Закрепление отсутствует	0.3
4	377226.55	1288141.05	Закрепление отсутствует	0.3
5	377157	1288088.61	Закрепление отсутствует	0.3
6	377171.94	1288069.02	Закрепление отсутствует	0.3
7	377160.26	1288060.11	Закрепление отсутствует	0.3
8	377144.44	1288083.59	Закрепление отсутствует	0.3
9	377146.51	1288085.26	Закрепление отсутствует	0.3
10	377122.95	1288115.64	-	0.1
11	377210.19	1288183.75	-	0.1
12	377189.83	1288208.85	-	0.1
13	377186.05	1288213.52	-	0.1
1	377216.66	1288253.07	Закрепление отсутствует	0.3
1	377179.18	1288133.27	Закрепление отсутствует	0.3
2	377168.91	1288146.31	Закрепление отсутствует	0.3
3	377172.84	1288149.4	Закрепление отсутствует	0.3
4	377173.54	1288148.51	Закрепление отсутствует	0.3
5	377193.17	1288164.01	Закрепление отсутствует	0.3
6	377202.76	1288151.83	Закрепление отсутствует	0.3
1	377179.18	1288133.27	Закрепление отсутствует	0.3
1	377169.43	1288099.18	Закрепление отсутствует	0.3
2	377162.46	1288108.44	Закрепление отсутствует	0.3
3	377218.55	1288150.65	Закрепление отсутствует	0.3

полное наименование должности	подпись	инициалы, фамилия
-------------------------------	---------	-------------------

М.П.

Земельный участок				
вид объекта недвижимости				
Лист №2 Раздел 3.2		Всего листов раздела 3.2: 2		Всего разделов: 7
Всего листов выписки: 11				
29 мая 2020г. № КУВИ-002/2020-1690179				
Кадастровый номер:			59:12:0010724:19	
4	377225.52	1288141.38	Закрепление отсутствует	0.3
1	377169.43	1288099.18	Закрепление отсутствует	0.3
1	377164.17	1288064.35	Закрепление отсутствует	0.3
2	377129.18	1288110.23	Закрепление отсутствует	0.3
3	377135.54	1288115.08	Закрепление отсутствует	0.3
4	377170.54	1288069.21	Закрепление отсутствует	0.3
1	377164.17	1288064.35	Закрепление отсутствует	0.3

полное наименование должности	подпись	инициалы, фамилия

М.П.

Выписка из Единого государственного реестра недвижимости об объекте недвижимости
Сведения о частях земельного участка

Земельный участок			
вид объекта недвижимости			

Лист №1 Раздел 4	Всего листов раздела 4: 1	Всего разделов: 7	Всего листов выписки: 11
------------------	---------------------------	-------------------	--------------------------

29 мая 2020г. № КУВИ-002/2020-1690179

Кадастровый номер: 59:12:0010724:19

План (чертеж, схема) части земельного участка Учетный номер части: 59:12:0010724:19/1



Масштаб 1:500

Условные обозначения:

полное наименование должности	подпись	инициалы, фамилия
-------------------------------	---------	-------------------

М.П.

Выписка из Единого государственного реестра недвижимости об объекте недвижимости
Сведения о частях земельного участка

Земельный участок		
вид объекта недвижимости		
Лист №1 Раздел 4.1	Всего листов раздела 4.1: 1	Всего разделов: 7
29 мая 2020г. № КУВИ-002/2020-1690179		
Кадастровый номер:	59:12:0010724:19	
Учетный номер части	Площадь, м2	Содержание ограничения в использовании или ограничения права на объект недвижимости или обременения объекта недвижимости
1	2	3
59:12:0010724:19/1	308	Вид ограничения (обременения): Ограничения прав на земельный участок, предусмотренные статьями 56, 56.1 Земельного кодекса Российской Федерации; Реквизиты документа-основания: Постановление «О порядке установления охранных зон объектов электросетевого хозяйства и особых условий использования земельных участков, расположенных в границах таких зон» от 24.02.2009 № 160 выдан: Правительство РФ; Содержание ограничения (обременения): Ограничение в использовании объектов недвижимости в границах охранной зоны ВЛ-35 кВ КШТ-Васьята в соответствии с Постановлением Правительства РФ от 24.02.2009 №160 «О порядке установления охранных зон объектов электросетевого хозяйства и особых условий использования земельных участков, расположенных в границах таких зон»; Реестровый номер границы: 59.12.2.52

полное наименование должности	подпись	инициалы, фамилия
-------------------------------	---------	-------------------

М.П.

Выписка из Единого государственного реестра недвижимости об объекте недвижимости
Сведения о частях земельного участка

Земельный участок			
вид объекта недвижимости			
Лист №1 Раздел 4.2	Всего листов раздела 4.2: 1	Всего разделов: 7	Всего листов выписки: 11
29 мая 2020г. № КУВИ-002/2020-1690179			
Кадастровый номер:		59:12:0010724:19	

Сведения о характерных точках границы части (частей) земельного участка				
Учетный номер части: 59:12:0010724:19/1				
Система координат МСК-59, зона 1				
Номер точки	Координаты, м		Описание закрепления на местности	Средняя квадратичная погрешность определения координат характерных точек границ земельного участка, м
	X	Y		
1	2	3	4	5
1	377164.17	1288064.35	Закрепление отсутствует	0.3
2	377170.54	1288069.21	Закрепление отсутствует	0.3
3	377135.54	1288115.08	Закрепление отсутствует	0.3
4	377129.18	1288110.23	Закрепление отсутствует	0.3
1	377164.17	1288064.35	Закрепление отсутствует	0.3
1	377171.6	1288068.76	-	-
2	377160.26	1288060.11	Закрепление отсутствует	0.3
3	377144.44	1288083.59	Закрепление отсутствует	0.3
4	377146.51	1288085.26	Закрепление отсутствует	0.3
5	377122.95	1288115.64	-	0.1
6	377131.05	1288121.96	-	-
1	377171.6	1288068.76	-	-

полное наименование должности	подпись	инициалы, фамилия
-------------------------------	---------	-------------------

М.П.

Выписка из Единого государственного реестра недвижимости об объекте недвижимости

Сведения о характеристиках объекта недвижимости

На основании запроса от 28.05.2020, поступившего на рассмотрение 28.05.2020, сообщаем, что согласно записям Единого государственного реестра недвижимости:

Раздел 1 Лист 1

Земельный участок		
вид объекта недвижимости		
Лист №1 Раздел 1	Всего листов раздела 1: 3	Всего разделов: 7
Всего листов выписки: 24		
29 мая 2020г. № КУВИ-002/2020-1680343		
Кадастровый номер:	59:12:0000000:441(Единое землепользование)	
Номер кадастрового квартала:	59:12:0000000	
Дата присвоения кадастрового номера:	31.05.2007	
Ранее присвоенный государственный учетный номер:	данные отсутствуют	
Адрес (местоположение):	Пермский край, г. Чайковский, ул. Речная, 1	
Площадь, м2:	117386 +/- 120	
Кадастровая стоимость, руб.:	122929964.37	
Кадастровые номера расположенных в пределах земельного участка объектов недвижимости:	59:12:0010719:22, 59:12:0010702:229, 59:12:0010719:37, 59:12:0000000:20839	
Кадастровые номера объектов недвижимости, из которых образован объект недвижимости:	59:12:0000000:414	
Кадастровые номера образованных объектов недвижимости:	59:12:0010702:100, 59:12:0010702:117, 59:12:0010702:26, 59:12:0010702:27, 59:12:0010702:45, 59:12:0010702:46, 59:12:0010702:49, 59:12:0010702:50, 59:12:0010702:82, 59:12:0010702:87, 59:12:0010702:89, 59:12:0010702:90, 59:12:0010702:91, 59:12:0010702:92, 59:12:0010719:11, 59:12:0010719:12, 59:12:0010702:232, 59:12:0010702:263	
Категория земель:	Земли населенных пунктов	
Виды разрешенного использования:	Земельные участки промышленных предприятий	
Сведения о кадастровом инженерере:	8227	
Сведения о лесах, водных объектах и об иных природных объектах, расположенных в пределах земельного участка:	данные отсутствуют	
Сведения о том, что земельный участок полностью или частично расположен в границах зоны с особыми условиями использования территории или территории объекта культурного наследия:	данные отсутствуют	
Сведения о том, что земельный участок расположен в границах особой экономической зоны, территории опережающего социально-экономического развития, зоны территориального развития в Российской Федерации, игровой зоны:	данные отсутствуют	
полное наименование должности	подпись	инициалы, фамилия

М.П.

Земельный участок			
вид объекта недвижимости			
Лист №2 Раздел 1	Всего листов раздела 1: 3	Всего разделов: 7	Всего листов выписки: 24
29 мая 2020г. № КУВИ-002/2020-1680343			
Кадастровый номер:		59:12:0000000:441(Единое землепользование)	
Сведения о том, что земельный участок расположен в границах особо охраняемой природной территории, охотничьих угодий, лесничеств, лесопарков:	данные отсутствуют		
Сведения о результатах проведения государственного земельного надзора:	данные отсутствуют		
Сведения о расположении земельного участка в границах территории, в отношении которой утвержден проект межевания территории:	данные отсутствуют		
Условный номер земельного участка:	данные отсутствуют		
Сведения о принятии акта и (или) заключении договора, предусматривающих предоставление в соответствии с земельным законодательством исполнительным органом государственным органом власти или органом местного самоуправления, находящегося в государственной или муниципальной собственности земельного участка для строительства наемного дома социального использования или наемного дома коммерческого использования:	данные отсутствуют		
Сведения о том, что земельный участок или земельные участки образованы на основании решения об изъятии земельного участка и (или) расположенного на нем объекта недвижимости для государственных или муниципальных нужд:	данные отсутствуют		
Сведения о том, что земельный участок образован из земель или земельного участка, государственная собственность на которые не разграничена:	данные отсутствуют		
Сведения о наличии земельного спора о местоположении границ земельных участков:	данные отсутствуют		
Статус записи об объекте недвижимости:	Сведения об объекте недвижимости имеют статус "актуальные, ранее учтенные"		

полное наименование должности	подпись	инициалы, фамилия
-------------------------------	---------	-------------------

М.П.

Земельный участок			
вид объекта недвижимости			
Лист №3 Раздел 1	Всего листов раздела 1: 3	Всего разделов: 7	Всего листов выписки: 24
29 мая 2020г. № КУВИ-002/2020-1680343			
Кадастровый номер:		59:12:0000000:441(Единое землепользование)	
Особые отметки:	<p>Кадастровые номера обособленных (условных) участков, входящих в единое землепользование и их площади: 59:12:0010702:17 - 121916.9 кв.м, 59:12:0010719:4 - 1203.4 кв.м. Посредством данного земельного участка обеспечен доступ к земельному участку (земельным участкам) с кадастровым номером (кадастровыми номерами): 59:12:0010702:100, 59:12:0010702:117, 59:12:0010702:232, 59:12:0010702:263, 59:12:0010702:38, 59:12:0010702:39, 59:12:0010702:40, 59:12:0010702:41, 59:12:0010702:42, 59:12:0010702:43, 59:12:0010702:44, 59:12:0010702:50, 59:12:0010702:82, 59:12:0010702:87, 59:12:0010702:89, 59:12:0010702:90, 59:12:0010702:91, 59:12:0010702:92. Сведения об ограничениях права на объект недвижимости, обременениях данного объекта, не зарегистрированных в реестре прав, ограничений прав и обременений недвижимого имущества: Вид ограничения (обременения): Прочие ограничения прав и обременения объекта недвижимости; Реквизиты документа-основания: Постановление об утверждении проектов границ и формировании земельных участков от 30.01.2007 № 141 выдан: Администрация Чайковского муниципального района. Вид ограничения (обременения): Прочие ограничения прав и обременения объекта недвижимости; Реквизиты документа-основания: Постановление об утверждении проектов границ и формировании земельных участков от 30.01.2007 № 141 выдан: Администрация Чайковского муниципального района. Вид ограничения (обременения): Прочие ограничения прав и обременения объекта недвижимости. Вид ограничения (обременения): Прочие ограничения прав и обременения объекта недвижимости. Вид ограничения (обременения): Ограничения прав на земельный участок, предусмотренные статьями 56, 56.1 Земельного кодекса Российской Федерации; Срок действия: с 14.01.2015; Реквизиты документа-основания: Приказ "Об установлении границ водоохранных зон и прибрежных защитных полос Воткинского водохранилища" от 07.07.2014 № 164 выдан: Камское бассейновое водное управление Федерального агентства водных ресурсов. Вид ограничения (обременения): Ограничения прав на земельный участок, предусмотренные статьями 56, 56.1 Земельного кодекса Российской Федерации; Срок действия: с 15.01.2015; Реквизиты документа-основания: Приказ "Об установлении границ водоохранных зон и прибрежных защитных полос Воткинского водохранилища" от 07.07.2014 № 164 выдан: Камское бассейновое водное управление Федерального агентства водных ресурсов. Вид ограничения (обременения): Ограничения прав на земельный участок, предусмотренные статьями 56, 56.1 Земельного кодекса Российской Федерации; Срок действия: с 13.03.2015; Реквизиты документа-основания: Постановление Правительства РФ от 24.02.2009 N 160(ред. от 26.08.2013) "О порядке установления охранных зон объектов электросетевого хозяйства и особых условий использования земельных участков, расположенных в границах таких зон" от 24.02.2009 № 160.</p>		
Получатель выписки:	Елькина Лариса Александровна (представитель заявителя), Заявитель: УПРАВЛЕНИЕ ЗЕМЕЛЬНО-ИМУЩЕСТВЕННЫХ ОТНОШЕНИЙ АДМИНИСТРАЦИИ ЧАЙКОВСКОГО ГОРОДСКОГО ОКРУГА		

полное наименование должности	подпись	инициалы, фамилия
-------------------------------	---------	-------------------

М.П.

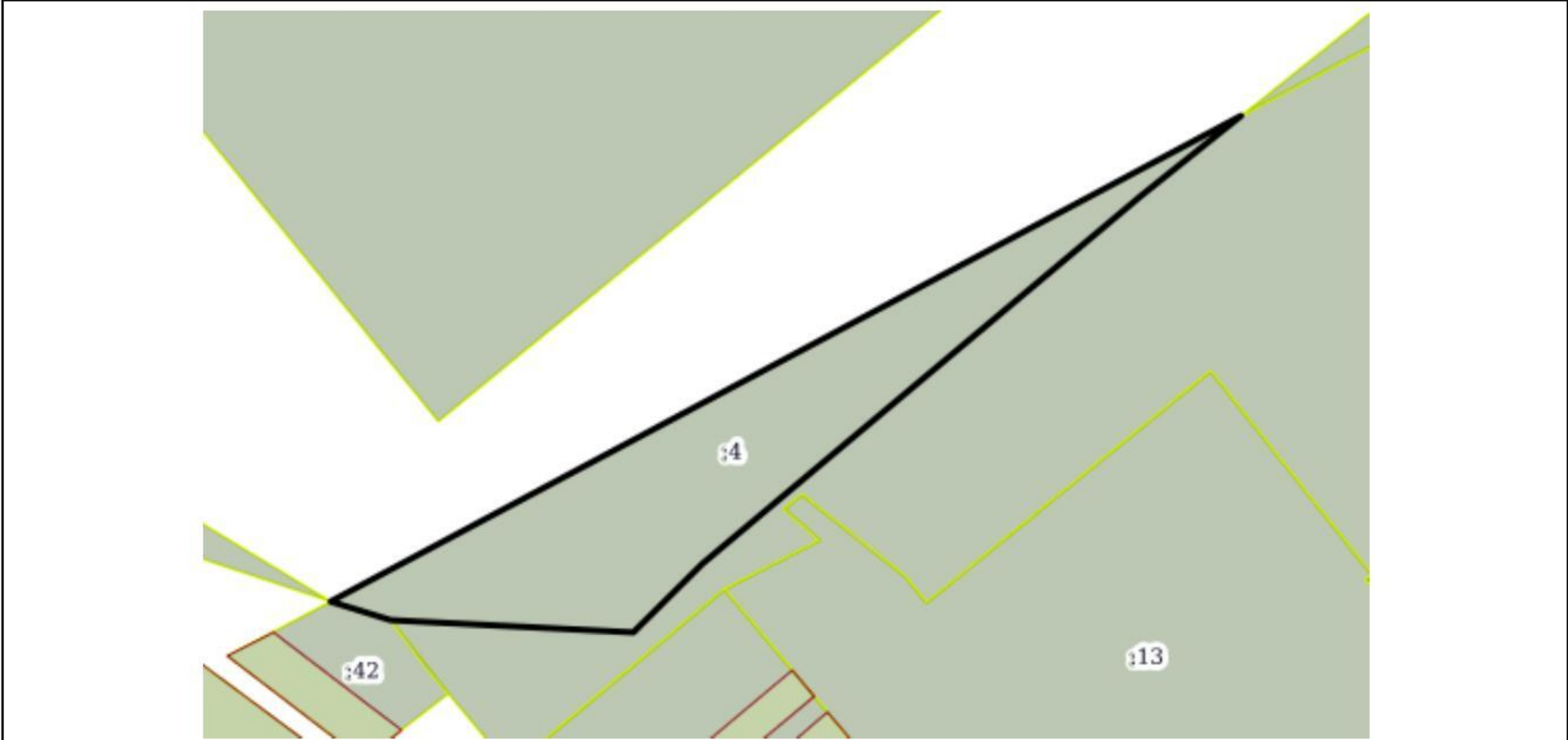
Выписка из Единого государственного реестра недвижимости об объекте недвижимости
Описание местоположения земельного участка

Земельный участок			
вид объекта недвижимости			

Лист №1 Раздел 3	Всего листов раздела 3: 3	Всего разделов: 7	Всего листов выписки: 24
------------------	---------------------------	-------------------	--------------------------

29 мая 2020г. № КУВИ-002/2020-1680343	
Кадастровый номер:	59:12:0000000:441(Единое землепользование)

План (чертеж, схема) земельного участка



Масштаб 1:700	Условные обозначения:		
---------------	-----------------------	--	--

полное наименование должности	подпись	инициалы, фамилия
-------------------------------	---------	-------------------

М.П.

Земельный участок			
вид объекта недвижимости			
Лист №2 Раздел 3	Всего листов раздела 3: 3	Всего разделов: 7	Всего листов выписки: 24
29 мая 2020г. № КУВИ-002/2020-1680343			
Кадастровый номер:		59:12:0000000:441(Единое землепользование)	

•			
Масштаб 1:5000000	Условные обозначения:		

полное наименование должности	подпись	инициалы, фамилия
-------------------------------	---------	-------------------

М.П.

Земельный участок
вид объекта недвижимости

Лист №3 Раздел 3

Всего листов раздела 3: 3

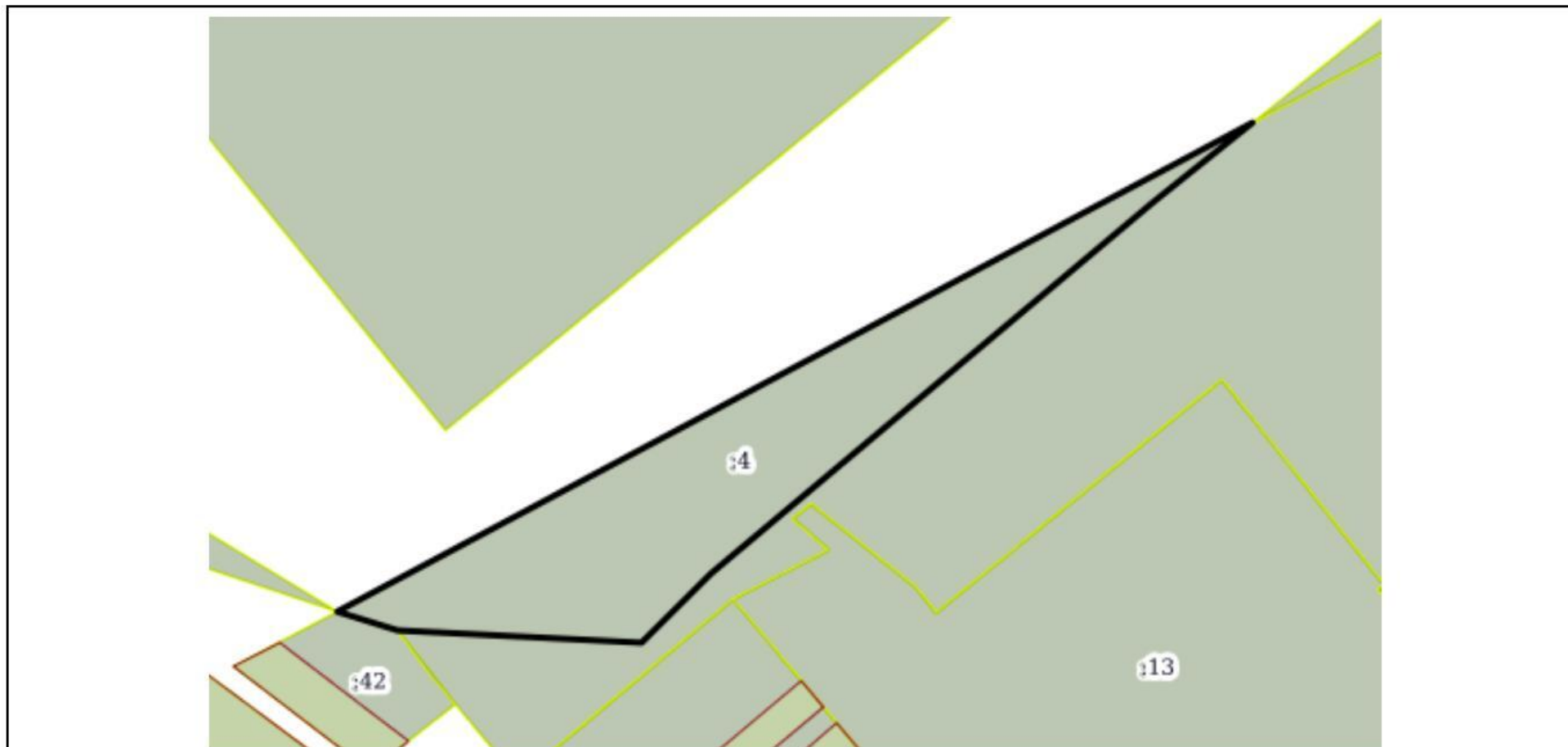
Всего разделов: 7

Всего листов выписки: 24

29 мая 2020г. № КУВИ-002/2020-1680343

Кадастровый номер:

59:12:0000000:441(Единое землепользование)



Масштаб 1:700

Условные обозначения:

полное наименование должности	подпись	инициалы, фамилия
-------------------------------	---------	-------------------

М.П.

Выписка из Единого государственного реестра недвижимости об объекте недвижимости

Описание местоположения земельного участка

Земельный участок			
вид объекта недвижимости			
Лист №1 Раздел 3.1	Всего листов раздела 3.1: 1	Всего разделов: 7	Всего листов выписки: 24
29 мая 2020г. № КУВИ-002/2020-1680343			
Кадастровый номер:		59:12:0000000:441(Единое землепользование)	

Описание местоположения границ земельного участка							
№ п/п	Номер точки		Дирекционный угол	Горизонтальное проложение, м	Описание закрепления на местности	Кадастровые номера смежных участков	Сведения об адресах правообладателей смежных земельных участков
	начальная	конечная					
1	2	3	4	5	6	7	8
1	2.1.1	2.1.2	61°53.2'	122.32	данные отсутствуют	данные отсутствуют	данные отсутствуют
2	2.1.1	2.1.1			данные отсутствуют	59:12:0010702:22	данные отсутствуют
3	2.1.2	2.1.3	231°18.6'	15.05	данные отсутствуют	59:12:0010719:5	данные отсутствуют
4	2.1.2	2.1.2			данные отсутствуют	59:12:0010702:21	данные отсутствуют
5	2.1.3	2.1.4	229°58.5'	68.0	данные отсутствуют	59:12:0010719:5	данные отсутствуют
6	2.1.4	2.1.5	225°8.4'	11.57	данные отсутствуют	59:12:0010719:5	данные отсутствуют
7	2.1.5	2.1.6	272°53.3'	28.78	данные отсутствуют	59:12:0010719:5	данные отсутствуют
8	2.1.6	2.1.1	287°13.3'	7.46	данные отсутствуют	59:12:0010719:42	адрес отсутствует

полное наименование должности	подпись	инициалы, фамилия
-------------------------------	---------	-------------------

М.П.

Выписка из Единого государственного реестра недвижимости об объекте недвижимости
Описание местоположения земельного участка

Земельный участок			
вид объекта недвижимости			

Лист №1 Раздел 3.2	Всего листов раздела 3.2: 6	Всего разделов: 7	Всего листов выписки: 24
--------------------	-----------------------------	-------------------	--------------------------

29 мая 2020г. № КУВИ-002/2020-1680343

Кадастровый номер: 59:12:0000000:441(Единое землепользование)

Сведения о характерных точках границы земельного участка

Система координат 59.1				
Номер точки	Координаты, м		Описание закрепления на местности	Средняя квадратичная погрешность определения координат характерных точек границ земельного участка, м
	X	Y		
1	2	3	4	5
1	377865.51	1287757.74	-	-
2	377841.74	1287777.5	-	-
3	377714.41	1287622.19	-	-
4	377289.29	1287966.86	-	-
5	377427.06	1288134.93	-	-
6	377527.89	1288053.19	-	-
7	377532.87	1288049.14	-	-
8	377541.31	1288059.7	-	-
9	377548.53	1288064.12	-	-
10	377566.17	1288076.66	-	-
11	377551.43	1288087.77	-	-
12	377601.26	1288148.81	-	-
13	377650.36	1288209.08	-	-
14	377715.9	1288289.44	-	-
15	377732.44	1288276.03	-	-
16	377945.58	1288102.47	-	-
17	377954.18	1288113.19	-	-
18	377992.72	1288082.59	-	-
19	377984	1288071.25	-	-
20	378034.08	1288030.41	-	-
21	378056.83	1288058.55	-	-
22	377940.34	1288153.7	-	-
23	377756	1288304.3	-	-
24	377738.87	1288318.18	-	-

полное наименование должности	подпись	инициалы, фамилия
-------------------------------	---------	-------------------

М.П.

Земельный участок				
вид объекта недвижимости				
Лист №2 Раздел 3.2		Всего листов раздела 3.2: 6		Всего разделов: 7
Всего листов выписки: 24				
29 мая 2020г. № КУВИ-002/2020-1680343				
Кадастровый номер:		59:12:0000000:441(Единое землепользование)		
25	377771.19	1288357.51	-	-
26	377786.35	1288344.92	-	-
27	377830.92	1288400.02	-	-
28	377816.18	1288412.22	-	-
29	377870.71	1288478.81	-	-
30	377888.46	1288480.81	-	-
31	377897.23	1288473.64	-	-
32	378040.52	1288356.83	-	-
33	378042.21	1288355.46	-	-
34	378188.89	1288235.89	-	-
35	378192.21	1288233.19	-	-
36	378211.21	1288217.7	-	-
37	378128.81	1288115.17	-	-
38	378073.06	1288045.79	-	-
39	378062.73	1288054.38	-	-
40	378039.69	1288025.71	-	-
41	378086.59	1287986.1	-	-
42	378059.45	1287953.18	-	-
43	378062.56	1287950.72	-	-
44	378057.96	1287945.2	-	-
45	378054.83	1287947.58	-	-
46	378021.25	1287906.84	-	-
47	377996.93	1287877.33	-	-
48	377993.9	1287873.65	-	-
49	377998.32	1287870.01	-	-
50	378003.01	1287866.14	-	-
51	378013.45	1287857.53	-	-
52	378093.29	1287953.78	-	-
53	378121.61	1287989.64	-	-
54	378099.11	1288008.19	-	-
55	378113.55	1288026.06	-	-
56	378100.44	1288036.62	-	-
57	378093.32	1288042.35	-	-

полное наименование должности	подпись	инициалы, фамилия
-------------------------------	---------	-------------------

М.П.

Земельный участок				
вид объекта недвижимости				
Лист №3 Раздел 3.2		Всего листов раздела 3.2: 6		Всего разделов: 7
Всего листов выписки: 24				
29 мая 2020г. № КУВИ-002/2020-1680343				
Кадастровый номер:		59:12:0000000:441(Единое землепользование)		
58	378149.88	1288110.37	-	-
59	378148.19	1288111.73	-	-
60	378184.77	1288155.79	-	-
61	378236.43	1288218.02	-	-
62	378242.25	1288225.03	-	-
63	378170.42	1288292.17	-	-
64	378094.78	1288364.07	-	-
65	378060.9	1288397.96	-	-
66	378058.61	1288400.25	-	-
67	378014.75	1288444.12	-	-
68	378010.21	1288448.66	-	-
69	377998.27	1288455.93	-	-
70	377976.63	1288469.11	-	-
71	377973.46	1288471.04	-	-
72	377950.57	1288480.85	-	-
73	377933.72	1288486.68	-	-
74	377920.77	1288490.74	-	-
75	377906.22	1288493.84	-	-
76	377898.67	1288492.89	-	-
77	377871.76	1288489.49	-	-
78	377866.34	1288488.8	-	-
79	377842.42	1288483.85	-	-
80	377817.48	1288477.7	-	-
81	377800.14	1288469.5	-	-
82	377783.82	1288461.29	-	-
83	377775.97	1288454.85	-	-
84	377753.91	1288434.13	-	-
85	377724.36	1288402.45	-	-
86	377738.33	1288389.99	-	-
87	377757.3	1288374.67	-	-
88	377769.46	1288364.85	-	-
89	377678.32	1288253.81	-	-
90	377646.51	1288278.13	-	-

полное наименование должности	подпись	инициалы, фамилия
-------------------------------	---------	-------------------

М.П.

Земельный участок					
вид объекта недвижимости					
Лист №4 Раздел 3.2		Всего листов раздела 3.2: 6		Всего разделов: 7	Всего листов выписки: 24
29 мая 2020г. № КУВИ-002/2020-1680343					
Кадастровый номер:		59:12:0000000:441(Единое землепользование)			
91	377662.11	1288297.14	-	-	
92	377664.85	1288300.49	-	-	
93	377647.55	1288314.8	-	-	
94	377630.47	1288293.87	-	-	
95	377547.72	1288370.03	-	-	
96	377534.06	1288352.62	-	-	
97	377548.79	1288340.73	-	-	
98	377325.56	1288061.99	-	-	
99	377267.92	1287954.1	-	-	
100	377281.38	1287931.98	-	-	
101	377568.04	1287680.07	-	-	
102	377567.88	1287679.88	-	-	
103	377560.96	1287673.09	-	-	
104	377583.94	1287654.49	-	-	
105	377593.55	1287647.27	-	-	
106	377629.62	1287619.22	-	-	
107	377642.91	1287607.4	-	-	
108	377676.76	1287579.41	-	-	
109	377677.63	1287578.69	-	-	
110	377686.49	1287571.35	-	-	
111	377695.37	1287564.01	-	-	
112	377700.56	1287559.71	-	-	
113	377706.42	1287554.87	-	-	
114	377744.2	1287597.62	-	-	
115	377763.45	1287619.41	-	-	
116	377783.45	1287618.28	-	-	
117	377793.43	1287615.21	-	-	
118	377796.23	1287622.72	-	-	
119	377815.68	1287619.09	-	-	
120	377880.25	1287692.98	-	-	
121	377839.56	1287726.29	-	-	
1	377865.51	1287757.74	-	-	
1	377520.04	1288201.86	-	-	

полное наименование должности	подпись	инициалы, фамилия
-------------------------------	---------	-------------------

М.П.

Земельный участок					
вид объекта недвижимости					
Лист №5 Раздел 3.2		Всего листов раздела 3.2: 6		Всего разделов: 7	Всего листов выписки: 24
29 мая 2020г. № КУВИ-002/2020-1680343					
Кадастровый номер:		59:12:0000000:441(Единое землепользование)			
2	377516.51	1288204.8	-	-	
3	377600.88	1288306.48	-	-	
4	377559.6	1288340.73	-	-	
5	377552.87	1288332.48	-	-	
6	377452.75	1288208.57	-	-	
7	377432.02	1288182.9	-	-	
8	377439.68	1288176.5	-	-	
9	377471.93	1288149.63	-	-	
10	377464.32	1288140.25	-	-	
11	377535.35	1288081.11	-	-	
12	377588.48	1288144.87	-	-	
13	377558.51	1288169.84	-	-	
14	377580.92	1288196.72	-	-	
15	377593.6	1288186.15	-	-	
16	377605.52	1288176.24	-	-	
17	377647.45	1288226.58	-	-	
18	377635.54	1288236.49	-	-	
19	377623.64	1288246.4	-	-	
20	377642.83	1288269.46	-	-	
21	377640.53	1288271.37	-	-	
22	377603.59	1288302.12	-	-	
1	377520.04	1288201.86	-	-	
1	377811.33	1287823.38	-	-	
2	377826.42	1287811.15	-	-	
3	377829.04	1287814.41	-	-	
4	377813.96	1287826.47	-	-	
1	377811.33	1287823.38	-	-	
1	377267.92	1287954.1	Закрепление отсутствует	0.3	
2	377265.71	1287961.23	Закрепление отсутствует	0.3	
3	377264.26	1287989.97	-	0.3	
4	377272.42	1287998.17	-	0.3	
5	377316.15	1288050.24	-	0.3	
6	377325.56	1288061.99	-	0.3	

полное наименование должности	подпись	инициалы, фамилия
-------------------------------	---------	-------------------

М.П.

Земельный участок			
вид объекта недвижимости			
Лист №6 Раздел 3.2	Всего листов раздела 3.2: 6	Всего разделов: 7	Всего листов выписки: 24
29 мая 2020г. № КУВИ-002/2020-1680343			
Кадастровый номер:		59:12:0000000:441(Единое землепользование)	
7	377267.92	1287954.1	Закрепление отсутствует 0.3

полное наименование должности	подпись	инициалы, фамилия
-------------------------------	---------	-------------------

М.П.

Выписка из Единого государственного реестра недвижимости об объекте недвижимости
Сведения о частях земельного участка

Земельный участок			
вид объекта недвижимости			

Лист №1 Раздел 4	Всего листов раздела 4: 3	Всего разделов: 7	Всего листов выписки: 24
------------------	---------------------------	-------------------	--------------------------

29 мая 2020г. № КУВИ-002/2020-1680343

Кадастровый номер: 59:12:0000000:441(Единое землепользование)

План (чертеж, схема) части земельного участка Учетный номер части: 59:12:0000000:441/4

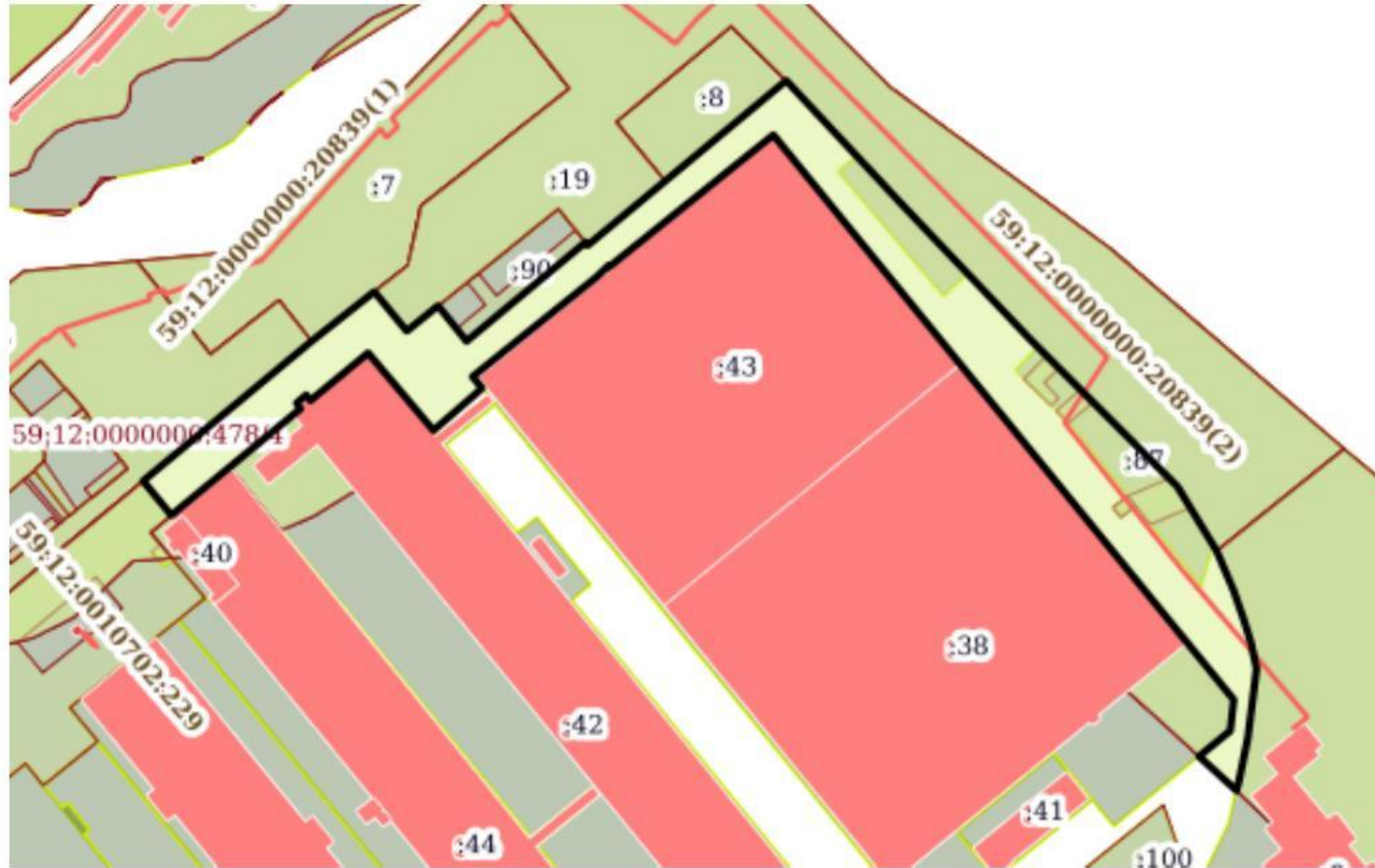


Масштаб 1:4000 Условные обозначения:

полное наименование должности	подпись	инициалы, фамилия
-------------------------------	---------	-------------------

М.П.

Земельный участок			
вид объекта недвижимости			
Лист №2 Раздел 4	Всего листов раздела 4: 3	Всего разделов: 7	Всего листов выписки: 24
29 мая 2020г. № КУВИ-002/2020-1680343			
Кадастровый номер:		59:12:0000000:441(Единое землепользование)	
План (чертеж, схема) части земельного участка		Учетный номер части: 59:12:0000000:441/5	



Масштаб 1:4000

Условные обозначения:

полное наименование должности	подпись	инициалы, фамилия
-------------------------------	---------	-------------------

М.П.

Земельный участок			
вид объекта недвижимости			
Лист №3 Раздел 4	Всего листов раздела 4: 3	Всего разделов: 7	Всего листов выписки: 24
29 мая 2020г. № КУВИ-002/2020-1680343			
Кадастровый номер:		59:12:0000000:441(Единое землепользование)	
План (чертеж, схема) части земельного участка		Учетный номер части: 59:12:0000000:441/6	



Масштаб 1:2000

Условные обозначения:

полное наименование должности	подпись	инициалы, фамилия

М.П.

Выписка из Единого государственного реестра недвижимости об объекте недвижимости

Сведения о частях земельного участка

Земельный участок			
вид объекта недвижимости			
Лист №1 Раздел 4.1	Всего листов раздела 4.1: 2	Всего разделов: 7	Всего листов выписки: 24
29 мая 2020г. № КУВИ-002/2020-1680343			
Кадастровый номер:		59:12:0000000:441(Единое землепользование)	
Учетный номер части	Площадь, м2	Содержание ограничения в использовании или ограничения права на объект недвижимости или обременения объекта недвижимости	
1	2	3	
59:12:0000000:441/4	28031	<p>Вид ограничения (обременения): Ограничения прав на земельный участок, предусмотренные статьями 56, 56.1 Земельного кодекса Российской Федерации; Реквизиты документа-основания: Приказ "Об установлении границ водоохранных зон и прибрежных защитных полос Воткинского водохранилища" от 07.07.2014 № 164 выдан: Камское бассейновое водное управление Федерального агентства водных ресурсов; Содержание ограничения (обременения): В соответствии со ст. 65 Водного кодекса Российской Федерации от 03 июня 2006 года № 74-ФЗ в границах прибрежной защитной полосы запрещается:</p> <ol style="list-style-type: none"> 1) использование сточных вод для удобрения почв; 2) размещение кладбищ, скотомогильников, мест захоронения отходов производства и потребления, химических, взрывчатых, токсичных, отравляющих и ядовитых веществ, пунктов захоронения радиоактивных отходов; 3) осуществление авиационных мер по борьбе с вредителями и болезнями растений; 4) движение и стоянка транспортных средств (кроме специальных транспортных средств), за исключением их движения по дорогам и стоянки на дорогах и в специально оборудованных местах, имеющих твердое покрытие; 5) распашка земель; 6) размещение отвалов размываемых грунтов; 7) выпас сельскохозяйственных животных и организация для них летних лагерей, ванн.; Реестровый номер границы: 59.12.2.267 	
59:12:0000000:441/5	28031	<p>Вид ограничения (обременения): Ограничения прав на земельный участок, предусмотренные статьями 56, 56.1 Земельного кодекса Российской Федерации; Реквизиты документа-основания: Приказ "Об установлении границ водоохранных зон и прибрежных защитных полос Воткинского водохранилища" от 07.07.2014 № 164 выдан: Камское бассейновое водное управление Федерального агентства водных ресурсов; Содержание ограничения (обременения): В соответствии со ст. 65 Водного кодекса Российской Федерации от 03 июня 2006 года № 74-ФЗ в границах водоохранных зон запрещается:</p> <ol style="list-style-type: none"> 1) использование сточных вод для удобрения почв; 2) размещение кладбищ, скотомогильников, мест захоронения отходов производства и потребления, химических, взрывчатых, токсичных, отравляющих и ядовитых веществ, пунктов захоронения радиоактивных отходов; 3) осуществление авиационных мер по борьбе с вредителями и болезнями растений; 4) движение и стоянка транспортных средств (кроме специальных транспортных средств), за исключением их движения по дорогам и стоянки на дорогах и в специально оборудованных местах, имеющих твердое покрытие. <p>В границах водоохранной зоны допускается проектирование, строительство, реконструкция, ввод в эксплуатацию, эксплуатация хозяйственных и иных объектов при условии оборудования таких объектов сооружениями, обеспечивающими охрану водных объектов от загрязнения, засорения и истощения вод в соответствии с водным законодательством и в области охраны окружающей среды.; Реестровый номер границы: 59.12.2.268</p>	

полное наименование должности	подпись	инициалы, фамилия
-------------------------------	---------	-------------------

М.П.

Земельный участок			
вид объекта недвижимости			
Лист №2 Раздел 4.1	Всего листов раздела 4.1: 2	Всего разделов: 7	Всего листов выписки: 24
29 мая 2020г. № КУВИ-002/2020-1680343			
Кадастровый номер:		59:12:0000000:441(Единое землепользование)	
59:12:0000000:441/6	2691	Вид ограничения (обременения): Ограничения прав на земельный участок, предусмотренные статьями 56, 56.1 Земельного кодекса Российской Федерации; Реквизиты документа-основания: Постановление Правительства РФ от 24.02.2009 N 160(ред. от 26.08.2013) "О порядке установления охранных зон объектов электросетевого хозяйства и особых условий использования земельных участков, расположенных в границах таких зон" от 24.02.2009 № 160; Содержание ограничения (обременения): Постановление Правительства РФ от 24.02.2009 N 160(ред. от 26.08.2013) "О порядке установления охранных зон объектов электросетевого хозяйства и особых условий использования земельных участков, расположенных в границах таких зон" (вместе с "Правилами установления охранных зон объектов электросетевого хозяйства и особых условий использования земельных участков, расположенных в границах таких зон"); Реестровый номер границы: 59.12.2.258	

полное наименование должности	подпись	инициалы, фамилия

М.П.

Выписка из Единого государственного реестра недвижимости об объекте недвижимости
Сведения о частях земельного участка

Земельный участок			
вид объекта недвижимости			

Лист №1 Раздел 4.2	Всего листов раздела 4.2: 6	Всего разделов: 7	Всего листов выписки: 24
--------------------	-----------------------------	-------------------	--------------------------

29 мая 2020г. № КУВИ-002/2020-1680343

Кадастровый номер: 59:12:0000000:441(Единое землепользование)

Сведения о характерных точках границы части (частей) земельного участка				
Учетный номер части: 59:12:0000000:441/4				
Система координат МСК-59, зона 1				
Номер точки	Координаты, м		Описание закрепления на местности	Средняя квадратичная погрешность определения координат характерных точек границ земельного участка, м
	X	Y		
1	2	3	4	5
1	378093.29	1287953.78	-	-
2	378121.61	1287989.64	-	-
3	378099.11	1288008.19	-	-
4	378113.55	1288026.06	-	-
5	378100.44	1288036.62	-	-
6	378093.32	1288042.35	-	-
7	378149.88	1288110.37	-	-
8	378148.19	1288111.73	-	-
9	378184.77	1288155.79	-	-
10	378236.43	1288218.02	-	-
11	378242.25	1288225.03	-	-
12	378170.42	1288292.17	-	-
13	378094.78	1288364.07	-	-
14	378060.9	1288397.96	-	-
15	378058.61	1288400.25	-	-
16	378014.75	1288444.12	-	-
17	378010.21	1288448.66	-	-
18	377998.27	1288455.93	-	-
19	377976.63	1288469.11	-	-
20	377973.46	1288471.04	-	-
21	377950.57	1288480.85	-	-
22	377933.72	1288486.68	-	-
23	377920.77	1288490.74	-	-

полное наименование должности	подпись	инициалы, фамилия

М.П.

Земельный участок					
вид объекта недвижимости					
Лист №2 Раздел 4.2		Всего листов раздела 4.2: 6		Всего разделов: 7	Всего листов выписки: 24
29 мая 2020г. № КУВИ-002/2020-1680343					
Кадастровый номер:		59:12:0000000:441(Единое землепользование)			
24	377906.22	1288493.84	-	-	
25	377898.67	1288492.89	-	-	
26	377871.76	1288489.49	-	-	
27	377866.34	1288488.8	-	-	
28	377842.42	1288483.85	-	-	
29	377836.53	1288482.4	-	-	
30	377856.09	1288460.96	-	-	
31	377870.71	1288478.81	-	-	
32	377888.46	1288480.81	-	-	
33	377897.23	1288473.64	-	-	
34	378040.52	1288356.83	-	-	
35	378042.21	1288355.46	-	-	
36	378188.89	1288235.89	-	-	
37	378192.21	1288233.19	-	-	
38	378211.21	1288217.7	-	-	
39	378136.02	1288124.15	-	-	
40	378136.57	1288123.48	-	-	
41	378130.17	1288116.86	-	-	
42	378128.81	1288115.17	-	-	
43	378100.94	1288080.48	-	-	
44	378073.06	1288045.78	-	-	
45	378066.61	1288051.15	-	-	
46	378063.94	1288048.39	-	-	
47	378042.36	1288023.46	-	-	
48	378086.59	1287986.1	-	-	
49	378059.45	1287953.18	-	-	
50	378062.56	1287950.72	-	-	
51	378057.96	1287945.2	-	-	
52	378054.83	1287947.58	-	-	
53	378021.25	1287906.84	-	-	
54	377996.93	1287877.33	-	-	
55	377993.9	1287873.65	-	-	
56	377998.32	1287870.01	-	-	

полное наименование должности	подпись	инициалы, фамилия
-------------------------------	---------	-------------------

М.П.

Земельный участок			
вид объекта недвижимости			
Лист №3 Раздел 4.2	Всего листов раздела 4.2: 6	Всего разделов: 7	Всего листов выписки: 24
29 мая 2020г. № КУВИ-002/2020-1680343			
Кадастровый номер:		59:12:0000000:441(Единое землепользование)	
57	378003.01	1287866.14	-
58	378013.45	1287857.53	-
1	378093.29	1287953.78	-

полное наименование должности	подпись	инициалы, фамилия

М.П.

Земельный участок				
вид объекта недвижимости				
Лист №4 Раздел 4.2		Всего листов раздела 4.2: 6		Всего разделов: 7
Всего листов выписки: 24				
29 мая 2020г. № КУВИ-002/2020-1680343				
Кадастровый номер:		59:12:0000000:441(Единое землепользование)		
Сведения о характерных точках границы части (частей) земельного участка				
Учетный номер части: 59:12:0000000:441/5				
Система координат МСК-59, зона 1				
Номер точки	Координаты, м		Описание закрепления на местности	Средняя квадратичная погрешность определения координат характерных точек границ земельного участка, м
	X	Y		
1	2	3	4	5
1	378093.29	1287953.78	-	-
2	378121.61	1287989.64	-	-
3	378099.11	1288008.19	-	-
4	378113.55	1288026.06	-	-
5	378100.44	1288036.62	-	-
6	378093.32	1288042.35	-	-
7	378149.88	1288110.37	-	-
8	378148.19	1288111.73	-	-
9	378184.77	1288155.79	-	-
10	378236.43	1288218.02	-	-
11	378242.25	1288225.03	-	-
12	378170.42	1288292.17	-	-
13	378094.78	1288364.07	-	-
14	378060.9	1288397.96	-	-
15	378058.61	1288400.25	-	-
16	378014.75	1288444.12	-	-
17	378010.21	1288448.66	-	-
18	377998.27	1288455.93	-	-
19	377976.63	1288469.11	-	-
20	377973.46	1288471.04	-	-
21	377950.57	1288480.85	-	-
22	377933.72	1288486.68	-	-
23	377920.77	1288490.74	-	-
24	377906.22	1288493.84	-	-
25	377898.67	1288492.89	-	-
26	377871.76	1288489.49	-	-
27	377866.34	1288488.8	-	-
полное наименование должности		подпись		инициалы, фамилия

М.П.

Земельный участок					
вид объекта недвижимости					
Лист №5 Раздел 4.2		Всего листов раздела 4.2: 6		Всего разделов: 7	Всего листов выписки: 24
29 мая 2020г. № КУВИ-002/2020-1680343					
Кадастровый номер:		59:12:0000000:441(Единое землепользование)			
28	377842.42	1288483.85	-	-	
29	377836.53	1288482.4	-	-	
30	377856.09	1288460.96	-	-	
31	377870.71	1288478.81	-	-	
32	377888.46	1288480.81	-	-	
33	377897.23	1288473.64	-	-	
34	378040.52	1288356.83	-	-	
35	378042.21	1288355.46	-	-	
36	378188.89	1288235.89	-	-	
37	378192.21	1288233.19	-	-	
38	378211.21	1288217.7	-	-	
39	378136.02	1288124.15	-	-	
40	378136.57	1288123.48	-	-	
41	378130.17	1288116.86	-	-	
42	378128.81	1288115.17	-	-	
43	378100.94	1288080.48	-	-	
44	378073.06	1288045.78	-	-	
45	378066.61	1288051.15	-	-	
46	378063.94	1288048.39	-	-	
47	378042.36	1288023.46	-	-	
48	378086.59	1287986.1	-	-	
49	378059.45	1287953.18	-	-	
50	378062.56	1287950.72	-	-	
51	378057.96	1287945.2	-	-	
52	378054.83	1287947.58	-	-	
53	378021.25	1287906.84	-	-	
54	377996.93	1287877.33	-	-	
55	377993.9	1287873.65	-	-	
56	377998.32	1287870.01	-	-	
57	378003.01	1287866.14	-	-	
58	378013.45	1287857.53	-	-	
1	378093.29	1287953.78	-	-	

полное наименование должности	подпись	инициалы, фамилия
-------------------------------	---------	-------------------

М.П.

Земельный участок			
вид объекта недвижимости			
Лист №6 Раздел 4.2	Всего листов раздела 4.2: 6	Всего разделов: 7	Всего листов выписки: 24

29 мая 2020г. № КУВИ-002/2020-1680343

Кадастровый номер: 59:12:0000000:441(Единое землепользование)

Сведения о характерных точках границы части (частей) земельного участка				
Учетный номер части: 59:12:0000000:441/6				
Система координат МСК-59, зона 1				
Номер точки	Координаты, м		Описание закрепления на местности	Средняя квадратичная погрешность определения координат характерных точек границ земельного участка, м
	X	Y		
1	2	3	4	5
1	377670.98	1287609.21	-	0.1
2	377658.32	1287594.65	-	-
3	377642.91	1287607.4	-	-
4	377629.62	1287619.22	-	-
5	377593.55	1287647.27	-	-
6	377583.94	1287654.49	-	-
7	377560.96	1287673.09	-	-
8	377567.88	1287679.88	-	-
9	377568.04	1287680.07	-	-
10	377552.09	1287694.08	-	-
11	377557.86	1287701.35	-	0.1
12	377596.24	1287670.26	-	0.1
13	377605.7	1287663.17	-	0.1
14	377642.42	1287634.6	-	0.1
1	377670.98	1287609.21	-	0.1

полное наименование должности	подпись	инициалы, фамилия
-------------------------------	---------	-------------------

М.П.

Выписка из Единого государственного реестра недвижимости об объекте недвижимости

Сведения о характеристиках объекта недвижимости

На основании запроса от 28.05.2020, поступившего на рассмотрение 28.05.2020, сообщаем, что согласно записям Единого государственного реестра недвижимости:

Раздел 1 Лист 1

Земельный участок	
вид объекта недвижимости	
Лист №1 Раздел 1	Всего листов раздела 1: 4
Всего разделов: 7	
Всего листов выписки: 42	
29 мая 2020г. № КУВИ-002/2020-1681076	
Кадастровый номер:	59:12:0000000:478(Единое землепользование)
Номер кадастрового квартала:	59:12:0000000
Дата присвоения кадастрового номера:	11.01.2008
Ранее присвоенный государственный учетный номер:	данные отсутствуют
Адрес (местоположение):	Местоположение установлено относительно ориентира, расположенного за пределами участка. Почтовый адрес ориентира: Пермский край, г. Чайковский, ул. Речная, 1.
Площадь, м2:	119923.5 +/- 242
Кадастровая стоимость, руб.:	100359180.21
Кадастровые номера расположенных в пределах земельного участка объектов недвижимости:	59:12:0000000:20839
Кадастровые номера объектов недвижимости, из которых образован объект недвижимости:	59:12:0000000:440
Кадастровые номера образованных объектов недвижимости:	59:12:0010702:116, 59:12:0010702:28, 59:12:0010702:59, 59:12:0010702:88, 59:12:0010719:13
Категория земель:	Земли населенных пунктов
Виды разрешенного использования:	Земельные участки промышленных предприятий
Сведения о кадастровом инженере:	данные отсутствуют
Сведения о лесах, водных объектах и об иных природных объектах, расположенных в пределах земельного участка:	данные отсутствуют
Сведения о том, что земельный участок полностью или частично расположен в границах зоны с особыми условиями использования территории или территории объекта культурного наследия:	данные отсутствуют
Сведения о том, что земельный участок расположен в границах особой экономической зоны, территории опережающего социально-экономического развития, зоны территориального развития в Российской Федерации, игровой зоны:	данные отсутствуют

полное наименование должности	подпись	инициалы, фамилия
-------------------------------	---------	-------------------

М.П.

Земельный участок			
вид объекта недвижимости			
Лист №2 Раздел 1	Всего листов раздела 1: 4	Всего разделов: 7	Всего листов выписки: 42
29 мая 2020г. № КУВИ-002/2020-1681076			
Кадастровый номер:		59:12:0000000:478(Единое землепользование)	
Сведения о том, что земельный участок расположен в границах особо охраняемой природной территории, охотничьих угодий, лесничеств, лесопарков:	данные отсутствуют		
Сведения о результатах проведения государственного земельного надзора:	данные отсутствуют		
Сведения о расположении земельного участка в границах территории, в отношении которой утвержден проект межевания территории:	данные отсутствуют		
Условный номер земельного участка:	данные отсутствуют		
Сведения о принятии акта и (или) заключении договора, предусматривающих предоставление в соответствии с земельным законодательством исполнительным органом государственным органом власти или органом местного самоуправления, находящегося в государственной или муниципальной собственности земельного участка для строительства наемного дома социального использования или наемного дома коммерческого использования:	данные отсутствуют		
Сведения о том, что земельный участок или земельные участки образованы на основании решения об изъятии земельного участка и (или) расположенного на нем объекта недвижимости для государственных или муниципальных нужд:	данные отсутствуют		
Сведения о том, что земельный участок образован из земель или земельного участка, государственная собственность на которые не разграничена:	данные отсутствуют		
Сведения о наличии земельного спора о местоположении границ земельных участков:	данные отсутствуют		
Статус записи об объекте недвижимости:	Сведения об объекте недвижимости имеют статус "актуальные, ранее учтенные"		
Особые отметки:	К		

полное наименование должности	подпись	инициалы, фамилия

М.П.

Земельный участок			
вид объекта недвижимости			
Лист №3 Раздел 1	Всего листов раздела 1: 4	Всего разделов: 7	Всего листов выписки: 42
29 мая 2020г. № КУВИ-002/2020-1681076			
Кадастровый номер:		59:12:0000000:478(Единое землепользование)	
		<p>адастровые номера обособленных (условных) участков, входящих в единое землепользование и их площади: 59:12:0010702:18 - 29413.8 кв.м, 59:12:0010702:19 - 47746.2 кв.м, 59:12:0010702:20 - 6644.3 кв.м, 59:12:0010702:21 - 8264.7 кв.м, 59:12:0010702:22 - 20279.4 кв.м, 59:12:0010719:5 - 6882.49 кв.м, 59:12:0010719:6 - 713.13 кв.м. Посредством данного земельного участка обеспечен доступ к земельному участку (земельным участкам) с кадастровым номером (кадастровыми номерами): 59:12:0010702:116, 59:12:0010702:260, 59:12:0010702:261, 59:12:0010702:59, 59:12:0010702:85, 59:12:0010702:86, 59:12:0010702:88. Из объекта недвижимости образованы объекты недвижимости с кадастровыми номерами: 59:12:0010702:88, сведения о которых носят временный характер. Сведения об ограничениях права на объект недвижимости, обременениях данного объекта, не зарегистрированных в реестре прав, ограничений прав и обременений недвижимого имущества: Вид ограничения (обременения): Прочие ограничения прав и обременения объекта недвижимости; Реквизиты документа-основания: Постановление об утверждении проектов границ и формировании земельных участков от 30.01.2007 № 141 выдан: Администрация Чайковского муниципального района. Вид ограничения (обременения): Прочие ограничения прав и обременения объекта недвижимости. Вид ограничения (обременения): Ограничения прав на земельный участок, предусмотренные статьями 56, 56.1 Земельного кодекса Российской Федерации; Срок действия: с 14.01.2015; Реквизиты документа-основания: Приказ "Об установлении границ водоохранных зон и прибрежных защитных полос Воткинского водохранилища" от 07.07.2014 № 164 выдан: Камское бассейновое водное управление Федерального агентства водных ресурсов. Вид ограничения (обременения): Ограничения прав на земельный участок, предусмотренные статьями 56, 56.1 Земельного кодекса Российской Федерации; Срок действия: с 15.01.2015; Реквизиты документа-основания: Приказ "Об установлении границ водоохранных зон и прибрежных защитных полос Воткинского водохранилища" от 07.07.2014 № 164 выдан: Камское бассейновое водное управление Федерального агентства водных ресурсов. Вид ограничения (обременения): Ограничения прав на земельный участок, предусмотренные статьями 56, 56.1 Земельного кодекса Российской Федерации; Срок действия: с 13.03.2015; Реквизиты документа-основания: Постановление Правительства РФ от 24.02.2009 N 160(ред. от 26.08.2013) "О порядке установления охранных зон объектов электросетевого хозяйства и особых условий использования земельных участков, расположенных в границах таких зон" от 24.02.2009 № 160. Вид ограничения (обременения): Ограничения прав на земельный участок, предусмотренные статьями 56, 56.1 Земельного кодекса Российской Федерации; Срок действия: с 02.09.2015; Реквизиты документа-основания: Постановление «О порядке установления охранных зон объектов электросетевого хозяйства и особых условий использования земельных участков, расположенных в границах таких зон» от 24.02.2009 № 160 выдан: Правительство РФ. Вид ограничения (обременения): Ограничения прав на земельный участок, предусмотренные статьями 56, 56.1 Земельного кодекса Российской Федерации; Срок действия: с 02.09.2015; Реквизиты документа-основания: Постановление «О порядке установления охранных зон объектов электросетевого хозяйства и особых условий использования земельных участков, расположенных в границах таких зон» от 24.02.2009 № 160 выдан: Правительство РФ. Граница земельного участка пересекает границы земельных участков (земельного участка) с кадастровыми номерами (кадастровым номером) 59:12:0010702:116,</p>	
		59:12:0010704:23.	
полное наименование должности	подпись	инициалы, фамилия	

Земельный участок			
вид объекта недвижимости			
Лист №4 Раздел 1	Всего листов раздела 1: 4	Всего разделов: 7	Всего листов выписки: 42
29 мая 2020г. № КУВИ-002/2020-1681076			
Кадастровый номер:		59:12:0000000:478(Единое землепользование)	
Получатель выписки:		Елькина Лариса Александровна (представитель заявителя), Заявитель: УПРАВЛЕНИЕ ЗЕМЕЛЬНО-ИМУЩЕСТВЕННЫХ ОТНОШЕНИЙ АДМИНИСТРАЦИИ ЧАЙКОВСКОГО ГОРОДСКОГО ОКРУГА	

полное наименование должности	подпись	инициалы, фамилия
-------------------------------	---------	-------------------

М.П.

Выписка из Единого государственного реестра недвижимости об объекте недвижимости

Описание местоположения земельного участка

Земельный участок			
вид объекта недвижимости			

Лист №1 Раздел 3	Всего листов раздела 3: 8	Всего разделов: 7	Всего листов выписки: 42
------------------	---------------------------	-------------------	--------------------------

29 мая 2020г. № КУВИ-002/2020-1681076

Кадастровый номер:	59:12:0000000:478(Единое землепользование)
--------------------	--

План (чертеж, схема) земельного участка



Масштаб 1:20000	Условные обозначения:		
-----------------	-----------------------	--	--

полное наименование должности	подпись	инициалы, фамилия
-------------------------------	---------	-------------------

М.П.

Земельный участок вид объекта недвижимости			
Лист №2 Раздел 3	Всего листов раздела 3: 8	Всего разделов: 7	Всего листов выписки: 42
29 мая 2020г. № КУВИ-002/2020-1681076			
Кадастровый номер:		59:12:0000000:478(Единое землепользование)	



полное наименование должности	подпись	инициалы, фамилия
-------------------------------	---------	-------------------

М.П.

Земельный участок
вид объекта недвижимости

Лист №3 Раздел 3

Всего листов раздела 3: 8

Всего разделов: 7

Всего листов выписки: 42

29 мая 2020г. № КУВИ-002/2020-1681076

Кадастровый номер:

59:12:0000000:478(Единое землепользование)



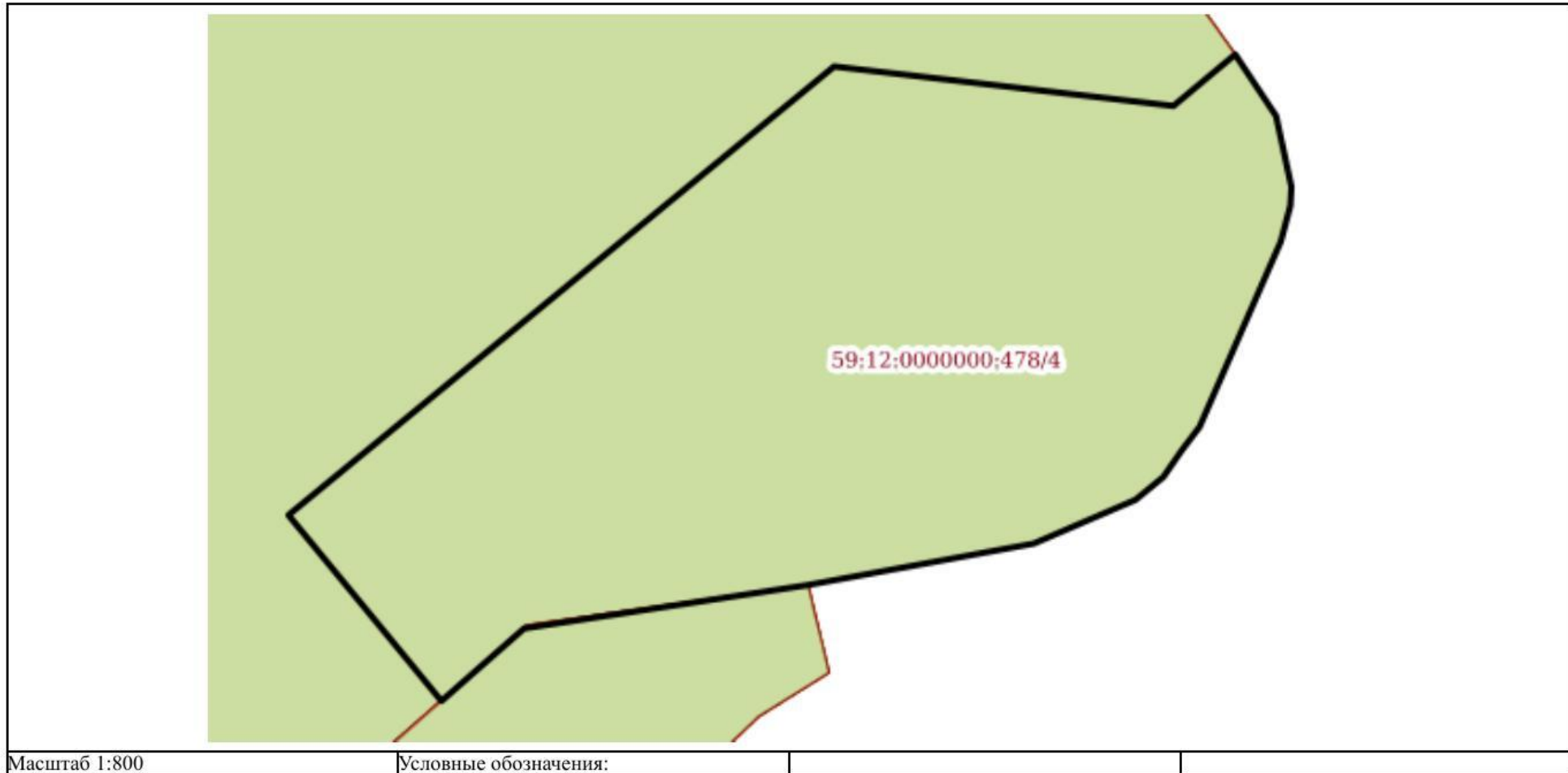
Масштаб 1:4000

Условные обозначения:

полное наименование должности	подпись	инициалы, фамилия
-------------------------------	---------	-------------------

М.П.

Земельный участок			
вид объекта недвижимости			
Лист №4 Раздел 3	Всего листов раздела 3: 8	Всего разделов: 7	Всего листов выписки: 42
29 мая 2020г. № КУВИ-002/2020-1681076			
Кадастровый номер:		59:12:0000000:478(Единое землепользование)	



полное наименование должности	подпись	инициалы, фамилия
-------------------------------	---------	-------------------

М.П.

Земельный участок
вид объекта недвижимости

Лист №5 Раздел 3

Всего листов раздела 3: 8

Всего разделов: 7

Всего листов выписки: 42

29 мая 2020г. № КУВИ-002/2020-1681076

Кадастровый номер:

59:12:0000000:478(Единое землепользование)



Масштаб 1:4000

Условные обозначения:

полное наименование должности	подпись	инициалы, фамилия
-------------------------------	---------	-------------------

М.П.

Земельный участок
вид объекта недвижимости

Лист №6 Раздел 3

Всего листов раздела 3: 8

Всего разделов: 7

Всего листов выписки: 42

29 мая 2020г. № КУВИ-002/2020-1681076

Кадастровый номер:

59:12:0000000:478(Единое землепользование)



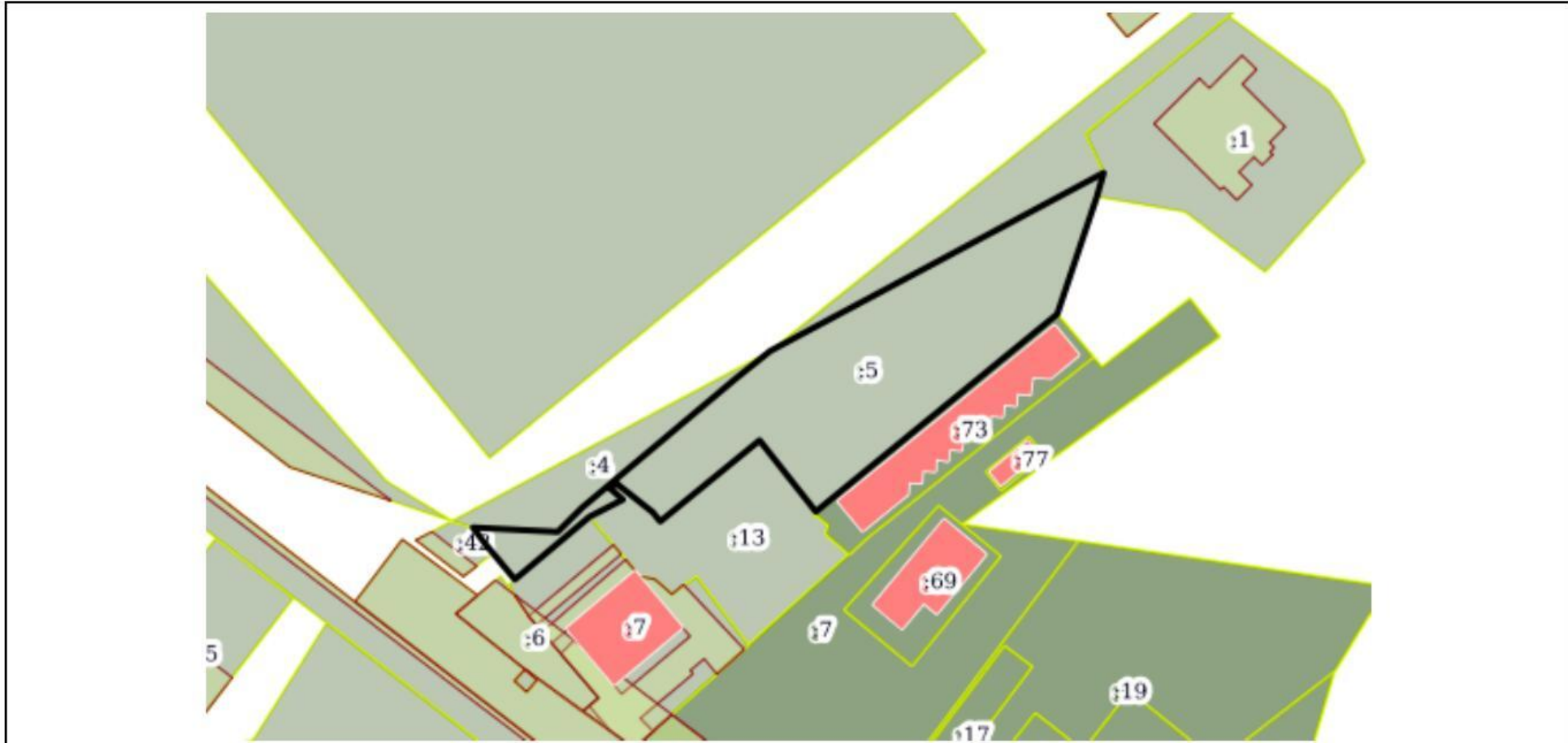
Масштаб 1:3000

Условные обозначения:

полное наименование должности	подпись	инициалы, фамилия
-------------------------------	---------	-------------------

М.П.

Земельный участок			
вид объекта недвижимости			
Лист №7 Раздел 3	Всего листов раздела 3: 8	Всего разделов: 7	Всего листов выписки: 42
29 мая 2020г. № КУВИ-002/2020-1681076			
Кадастровый номер:		59:12:0000000:478(Единое землепользование)	



Масштаб 1:2000

Условные обозначения:

полное наименование должности	подпись	инициалы, фамилия

М.П.

Земельный участок			
вид объекта недвижимости			
Лист №8 Раздел 3	Всего листов раздела 3: 8	Всего разделов: 7	Всего листов выписки: 42
29 мая 2020г. № КУВИ-002/2020-1681076			
Кадастровый номер:		59:12:0000000:478(Единое землепользование)	



полное наименование должности	подпись	инициалы, фамилия

М.П.

Выписка из Единого государственного реестра недвижимости об объекте недвижимости

Описание местоположения земельного участка

Земельный участок			
вид объекта недвижимости			

Лист №1 Раздел 3.1	Всего листов раздела 3.1: 6	Всего разделов: 7	Всего листов выписки: 42
--------------------	-----------------------------	-------------------	--------------------------

29 мая 2020г. № КУВИ-002/2020-1681076

Кадастровый номер: 59:12:0000000:478(Единое землепользование)

Описание местоположения границ земельного участка							
№ п/п	Номер точки		Дирекционный угол	Горизонтальное проложение, м	Описание закрепления на местности	Кадастровые номера смежных участков	Сведения об адресах правообладателей смежных земельных участков
	начальная	конечная					
1	2	3	4	5	6	7	8
1	2.1.1	2.1.2	139°58.4'	4.0	данные отсутствуют	данные отсутствуют	данные отсутствуют
2	2.1.2	2.1.3	146°21.6'	12.6	данные отсутствуют	59:12:0010719:7	адрес отсутствует
3	2.1.3	2.1.4	139°33.2'	4.01	данные отсутствуют	59:12:0010719:7	адрес отсутствует
4	2.1.4	2.1.5	139°26.4'	3.01	данные отсутствуют	59:12:0010719:7	адрес отсутствует
5	2.1.5	2.1.6	139°32.9'	4.99	данные отсутствуют	59:12:0010719:7	адрес отсутствует
6	2.1.6	2.1.7	139°31.0'	4.76	данные отсутствуют	59:12:0010719:7	адрес отсутствует
7	2.1.7	2.1.8	139°31.7'	7.7	данные отсутствуют	59:12:0010719:7	адрес отсутствует
8	2.1.8	2.1.9	139°33.5'	12.01	данные отсутствуют	59:12:0010719:7	адрес отсутствует
9	2.1.9	2.1.10	229°59.9'	4.14	данные отсутствуют	59:12:0010719:7	адрес отсутствует
10	2.1.10	2.1.11	230°7.4'	3.09	данные отсутствуют	59:12:0010719:7	адрес отсутствует
11	2.1.11	2.1.12	306°28.4'	25.7	данные отсутствуют	59:12:0000000:13367	адрес отсутствует
12	2.1.12	2.1.13	308°50.5'	28.54	данные отсутствуют	59:12:0000000:13367	адрес отсутствует
13	2.1.13	2.1.14	49°58.4'	9.62	данные отсутствуют	59:12:0000000:13367	адрес отсутствует
14	2.1.14	2.1.1	49°59.6'	10.24	данные отсутствуют	данные отсутствуют	данные отсутствуют
15	3.1.1	3.1.2	195°57.3'	8.4	данные отсутствуют	59:12:0010719:1	край Пермский, г. Чайковский, ул. Ленина, д. 62, кв. 37
16	3.1.2	3.1.3	198°38.3'	42.02	данные отсутствуют	данные отсутствуют	данные отсутствуют
17	3.1.3	3.1.4	230°42.5'	105.71	данные отсутствуют	59:12:0010724:2, 59:12:0010724:73	данные отсутствуют; Пермский край, г. Чайковский, Текстильщиков б-р, д.7, кв.99
18	3.1.4	3.1.5	321°42.9'	30.78	данные отсутствуют	59:12:0010719:13	адрес отсутствует
19	3.1.5	3.1.6	230°45.6'	43.47	данные отсутствуют	59:12:0010719:13	адрес отсутствует
20	3.1.6	3.1.7	321°11.0'	4.0	данные отсутствуют	59:12:0010719:13	адрес отсутствует
21	3.1.7	3.1.8	308°26.2'	15.65	данные отсутствуют	59:12:0010719:13	адрес отсутствует
22	3.1.8	3.1.9	230°47.0'	2.74	данные отсутствуют	59:12:0010719:13	адрес отсутствует
23	3.1.9	3.1.10	131°10.6'	5.62	данные отсутствуют	59:12:0010719:13	адрес отсутствует
24	3.1.10	3.1.11	242°45.0'	12.71	данные отсутствуют	59:12:0010719:13	адрес отсутствует

полное наименование должности	подпись	инициалы, фамилия

М.П.

Земельный участок							
вид объекта недвижимости							
Лист №2 Раздел 3.1		Всего листов раздела 3.1: 6		Всего разделов: 7		Всего листов выписки: 42	
29 мая 2020г. № КУВИ-002/2020-1681076							
Кадастровый номер:				59:12:0000000:478(Единое землепользование)			
25	3.1.11	3.1.12	229°57.7'	33.03	данные отсутствуют	59:12:0010719:7	адрес отсутствует
26	3.1.12	3.1.13	320°9.4'	11.57	данные отсутствуют	данные отсутствуют	данные отсутствуют
27	3.1.13	3.1.14	320°21.7'	4.39	данные отсутствуют	59:12:0010719:42	адрес отсутствует
28	3.1.14	3.1.15	323°5.8'	6.68	данные отсутствуют	59:12:0010719:42	адрес отсутствует
29	3.1.15	3.1.16	92°53.2'	28.79	данные отсутствуют	59:12:0010719:4	данные отсутствуют
30	3.1.16	3.1.17	45°8.4'	11.57	данные отсутствуют	59:12:0010719:4	данные отсутствуют
31	3.1.17	3.1.18	49°58.2'	67.99	данные отсутствуют	59:12:0010719:4	данные отсутствуют
32	3.1.18	3.1.19	51°18.6'	15.05	данные отсутствуют	59:12:0010719:4	данные отсутствуют
33	3.1.19	3.1.1	61°53.0'	128.12	данные отсутствуют	59:12:0010702:21	данные отсутствуют
34	4.1.1	4.1.2	51°32.9'	78.73	данные отсутствуют	59:12:0010702:2	данные отсутствуют
35	4.1.2	4.1.3	44°27.4'	9.69	данные отсутствуют	данные отсутствуют	данные отсутствуют
36	4.1.3	4.1.4	49°53.9'	0.25	данные отсутствуют	данные отсутствуют	данные отсутствуют
37	4.1.4	4.1.5	138°41.5'	381.62	данные отсутствуют	данные отсутствуют	данные отсутствуют
38	4.1.5	4.1.6	121°19.2'	25.89	данные отсутствуют	данные отсутствуют	данные отсутствуют
39	4.1.6	4.1.7	288°26.1'	6.42	данные отсутствуют	данные отсутствуют	данные отсутствуют
40	4.1.6	4.1.6			данные отсутствуют	59:12:0010719:4, 59:12:0010719:42	данные отсутствуют; адрес отсутствует
41	4.1.7	4.1.8	288°25.0'	51.53	данные отсутствуют	данные отсутствуют	данные отсутствуют
42	4.1.8	4.1.9	307°53.8'	226.21	данные отсутствуют	данные отсутствуют	данные отсутствуют
43	4.1.9	4.1.10	307°49.9'	62.56	данные отсутствуют	данные отсутствуют	данные отсутствуют
44	4.1.10	4.1.11	309°18.4'	52.96	данные отсутствуют	данные отсутствуют	данные отсутствуют
45	4.1.11	4.1.1	308°24.8'	23.98	данные отсутствуют	данные отсутствуют	данные отсутствуют
46	5.1.1	5.1.2	230°31.5'	62.79	данные отсутствуют	59:12:0010719:1	край Пермский, г. Чайковский, ул. Ленина, д. 62, кв. 37
47	5.1.2	5.1.3	155°18.5'	14.51	данные отсутствуют	59:12:0010719:1	край Пермский, г. Чайковский, ул. Ленина, д. 62, кв. 37
48	5.1.3	5.1.4	241°53.0'	128.12	данные отсутствуют	59:12:0010719:5	данные отсутствуют
49	5.1.4	5.1.5	51°18.5'	357.1	данные отсутствуют	данные отсутствуют	данные отсутствуют
50	5.1.4	5.1.4			данные отсутствуют	59:12:0010719:4	данные отсутствуют
51	5.1.5	5.1.6	141°4.0'	18.94	данные отсутствуют	данные отсутствуют	данные отсутствуют
52	5.1.6	5.1.7	51°52.9'	22.13	данные отсутствуют	данные отсутствуют	данные отсутствуют
53	5.1.7	5.1.8	52°24.2'	125.38	данные отсутствуют	59:12:0010702:9	данные отсутствуют
54	5.1.8	5.1.9	51°17.2'	69.68	данные отсутствуют	59:12:0010702:9	данные отсутствуют
55	5.1.9	5.1.10	142°45.4'	39.66	данные отсутствуют	59:12:0010702:9	данные отсутствуют
56	5.1.10	5.1.11	231°44.6'	20.66	данные отсутствуют	данные отсутствуют	данные отсутствуют

полное наименование должности	подпись	инициалы, фамилия
-------------------------------	---------	-------------------

М.П.

Земельный участок								
вид объекта недвижимости								
Лист №3 Раздел 3.1			Всего листов раздела 3.1: 6			Всего разделов: 7		Всего листов выписки: 42
29 мая 2020г. № КУВИ-002/2020-1681076								
Кадастровый номер:			59:12:0000000:478(Единое землепользование)					
57	5.1.11	5.1.12	142°49.5'	9.4	данные отсутствуют	данные отсутствуют	данные отсутствуют	
58	5.1.12	5.1.13	232°46.9'	43.45	данные отсутствуют	данные отсутствуют	данные отсутствуют	
59	5.1.13	5.1.14	322°37.0'	2.45	данные отсутствуют	данные отсутствуют	данные отсутствуют	
60	5.1.14	5.1.15	232°49.1'	6.24	данные отсутствуют	данные отсутствуют	данные отсутствуют	
61	5.1.15	5.1.16	290°5.7'	37.78	данные отсутствуют	данные отсутствуют	данные отсутствуют	
62	5.1.16	5.1.17	237°7.7'	41.2	данные отсутствуют	данные отсутствуют	данные отсутствуют	
63	5.1.17	5.1.18	237°16.3'	62.98	данные отсутствуют	данные отсутствуют	данные отсутствуют	
64	5.1.18	5.1.19	241°36.3'	9.11	данные отсутствуют	данные отсутствуют	данные отсутствуют	
65	5.1.19	5.1.20	235°45.9'	23.62	данные отсутствуют	данные отсутствуют	данные отсутствуют	
66	5.1.20	5.1.21	324°37.1'	13.63	данные отсутствуют	данные отсутствуют	данные отсутствуют	
67	5.1.21	5.1.1	230°34.6'	155.67	данные отсутствуют	данные отсутствуют	данные отсутствуют	
68	6.1.1	6.1.2	261°18.8'	38.94	данные отсутствуют	59:12:0010704:23	данные отсутствуют	
69	6.1.2	6.1.3	228°41.7'	14.92	данные отсутствуют	59:12:0010704:23	данные отсутствуют	
70	6.1.3	6.1.4	320°33.4'	32.64	данные отсутствуют	59:12:0010702:9	данные отсутствуют	
71	6.1.4	6.1.5	50°34.0'	95.77	данные отсутствуют	59:12:0010702:9	данные отсутствуют	
72	6.1.5	6.1.6	96°38.0'	46.31	данные отсутствуют	59:12:0010702:9	данные отсутствуют	
73	6.1.6	6.1.7	50°10.4'	10.9	данные отсутствуют	59:12:0010702:9	данные отсутствуют	
74	6.1.7	6.1.8	146°24.3'	10.01	данные отсутствуют	данные отсутствуют	данные отсутствуют	
75	6.1.8	6.1.9	167°46.5'	9.82	данные отсутствуют	данные отсутствуют	данные отсутствуют	
76	6.1.9	6.1.10	183°7.8'	2.56	данные отсутствуют	данные отсутствуют	данные отсутствуют	
77	6.1.10	6.1.11	194°56.8'	5.04	данные отсутствуют	данные отсутствуют	данные отсутствуют	
78	6.1.11	6.1.12	203°40.2'	27.45	данные отсутствуют	данные отсутствуют	данные отсутствуют	
79	6.1.12	6.1.13	217°13.3'	3.92	данные отсутствуют	данные отсутствуют	данные отсутствуют	
80	6.1.13	6.1.14	214°37.3'	4.44	данные отсутствуют	данные отсутствуют	данные отсутствуют	
81	6.1.14	6.1.15	230°34.2'	4.88	данные отсутствуют	данные отсутствуют	данные отсутствуют	
82	6.1.15	6.1.16	246°42.7'	15.02	данные отсутствуют	данные отсутствуют	данные отсутствуют	
83	6.1.16	6.1.1	259°35.6'	31.11	данные отсутствуют	данные отсутствуют	данные отсутствуют	
84	7.1.1	7.1.2	130°49.7'	136.37	данные отсутствуют	данные отсутствуют	данные отсутствуют	
85	7.1.2	7.1.3	129°50.5'	39.01	данные отсутствуют	данные отсутствуют	данные отсутствуют	
86	7.1.3	7.1.4	231°18.5'	93.25	данные отсутствуют	59:12:0010702:9	данные отсутствуют	
87	7.1.4	7.1.5	328°40.0'	3.71	данные отсутствуют	данные отсутствуют	данные отсутствуют	
88	7.1.5	7.1.6	328°39.4'	25.34	данные отсутствуют	59:12:0010702:87	617762, край Пермский, г Чайковский, ул Советская, д 11, кв 16	

полное наименование должности	подпись	инициалы, фамилия
-------------------------------	---------	-------------------

М.П.

Земельный участок							
вид объекта недвижимости							
Лист №4 Раздел 3.1		Всего листов раздела 3.1: 6		Всего разделов: 7		Всего листов выписки: 42	
29 мая 2020г. № КУВИ-002/2020-1681076							
Кадастровый номер:				59:12:0000000:478(Единое землепользование)			
89	7.1.6	7.1.7	328°39.8'	13.98	данные отсутствуют	59:12:0010702:87	617762, край Пермский, г Чайковский, ул Советская, д 11, кв 16
90	7.1.7	7.1.8	315°0.0'	6.42	данные отсутствуют	59:12:0010702:87	617762, край Пермский, г Чайковский, ул Советская, д 11, кв 16
91	7.1.8	7.1.9	314°59.6'	62.03	данные отсутствуют	59:12:0010702:87	617762, край Пермский, г Чайковский, ул Советская, д 11, кв 16
92	7.1.9	7.1.10	315°0.0'	9.83	данные отсутствуют	59:12:0010702:87	617762, край Пермский, г Чайковский, ул Советская, д 11, кв 16
93	7.1.10	7.1.11	314°58.6'	17.54	данные отсутствуют	59:12:0010702:87	617762, край Пермский, г Чайковский, ул Советская, д 11, кв 16
94	7.1.11	7.1.12	315°0.0'	10.0	данные отсутствуют	59:12:0010702:87	617762, край Пермский, г Чайковский, ул Советская, д 11, кв 16
95	7.1.12	7.1.13	315°3.3'	7.43	данные отсутствуют	59:12:0010702:87	617762, край Пермский, г Чайковский, ул Советская, д 11, кв 16
96	7.1.13	7.1.14	314°56.2'	6.36	данные отсутствуют	данные отсутствуют	данные отсутствуют
97	7.1.14	7.1.15	316°27.1'	104.36	данные отсутствуют	данные отсутствуют	данные отсутствуют
98	7.1.15	7.1.16	316°56.0'	98.32	данные отсутствуют	данные отсутствуют	данные отсутствуют
99	7.1.15	7.1.15			данные отсутствуют	59:12:0010702:263	данные отсутствуют
100	7.1.16	7.1.17	314°35.8'	44.22	данные отсутствуют	59:12:0010702:8	данные отсутствуют
101	7.1.17	7.1.18	230°17.9'	85.6	данные отсутствуют	59:12:0010702:8	данные отсутствуют
102	7.1.18	7.1.19	140°17.6'	44.0	данные отсутствуют	59:12:0010702:8	данные отсутствуют
103	7.1.19	7.1.20	230°17.9'	57.27	данные отсутствуют	данные отсутствуют	данные отсутствуют
104	7.1.20	7.1.21	321°10.5'	2.17	данные отсутствуют	данные отсутствуют	данные отсутствуют
105	7.1.21	7.1.22	321°2.1'	8.81	данные отсутствуют	59:12:0010702:90	адрес отсутствует
106	7.1.22	7.1.23	321°0.5'	15.94	данные отсутствуют	59:12:0010702:90	адрес отсутствует
107	7.1.23	7.1.24	231°2.6'	58.9	данные отсутствуют	59:12:0010702:90	адрес отсутствует
108	7.1.24	7.1.25	231°2.3'	8.0	данные отсутствуют	59:12:0010702:90	адрес отсутствует
109	7.1.25	7.1.26	231°3.7'	21.5	данные отсутствуют	59:12:0010702:90	адрес отсутствует
110	7.1.26	7.1.27	231°3.6'	22.97	данные отсутствуют	данные отсутствуют	данные отсутствуют
111	7.1.27	7.1.28	320°29.8'	29.16	данные отсутствуют	данные отсутствуют	данные отсутствуют
112	7.1.28	7.1.29	51°40.7'	24.32	данные отсутствуют	59:12:0010702:7	данные отсутствуют
113	7.1.29	7.1.30	12°40.8'	34.94	данные отсутствуют	59:12:0010702:7	данные отсутствуют
114	7.1.30	7.1.31	51°41.6'	107.99	данные отсутствуют	59:12:0010702:7	данные отсутствуют
115	7.1.31	7.1.32	321°41.8'	68.46	данные отсутствуют	59:12:0010702:7	данные отсутствуют

полное наименование должности	подпись	инициалы, фамилия
-------------------------------	---------	-------------------

М.П.

Земельный участок								
вид объекта недвижимости								
Лист №5 Раздел 3.1			Всего листов раздела 3.1: 6			Всего разделов: 7		Всего листов выписки: 42
29 мая 2020г. № КУВИ-002/2020-1681076								
Кадастровый номер:			59:12:0000000:478(Единое землепользование)					
116	7.1.32	7.1.33	43°53.8'	37.11	данные отсутствуют	данные отсутствуют	данные отсутствуют	
117	7.1.33	7.1.34	323°4.9'	2.36	данные отсутствуют	данные отсутствуют	данные отсутствуют	
118	7.1.34	7.1.35	49°3.2'	7.2	данные отсутствуют	данные отсутствуют	данные отсутствуют	
119	7.1.35	7.1.36	131°45.2'	2.0	данные отсутствуют	данные отсутствуют	данные отсутствуют	
120	7.1.36	7.1.37	41°25.5'	26.19	данные отсутствуют	данные отсутствуют	данные отсутствуют	
121	7.1.37	7.1.38	43°32.9'	20.94	данные отсутствуют	59:12:0010602:2	адрес отсутствует	
122	7.1.38	7.1.39	47°16.5'	30.64	данные отсутствуют	данные отсутствуют	данные отсутствуют	
123	7.1.39	7.1.40	134°42.1'	73.07	данные отсутствуют	данные отсутствуют	данные отсутствуют	
124	7.1.40	7.1.41	135°32.8'	63.07	данные отсутствуют	данные отсутствуют	данные отсутствуют	
125	7.1.41	7.1.42	135°1.9'	62.73	данные отсутствуют	данные отсутствуют	данные отсутствуют	
126	7.1.42	7.1.43	125°22.7'	48.78	данные отсутствуют	данные отсутствуют	данные отсутствуют	
127	7.1.43	7.1.1	126°37.7'	107.49	данные отсутствуют	данные отсутствуют	данные отсутствуют	
128	8.1.1	8.1.2	82°52.0'	8.21	данные отсутствуют	данные отсутствуют	данные отсутствуют	
129	8.1.2	8.1.3	85°0.6'	56.45	данные отсутствуют	данные отсутствуют	данные отсутствуют	
130	8.1.3	8.1.4	141°41.2'	68.07	данные отсутствуют	59:12:0010702:7	данные отсутствуют	
131	8.1.4	8.1.5	51°40.5'	50.01	данные отсутствуют	59:12:0010702:7	данные отсутствуют	
132	8.1.5	8.1.6	141°42.1'	30.0	данные отсутствуют	59:12:0010702:7	данные отсутствуют	
133	8.1.6	8.1.7	230°19.7'	125.05	данные отсутствуют	данные отсутствуют	данные отсутствуют	
134	8.1.7	8.1.8	230°19.3'	136.1	данные отсутствуют	59:12:0010702:82	617766, край Пермский, г Чайковский, ул Речная, 1	
135	8.1.8	8.1.9	257°7.3'	38.41	данные отсутствуют	59:12:0010702:82	617766, край Пермский, г Чайковский, ул Речная, 1	
136	8.1.9	8.1.10	319°30.7'	12.23	данные отсутствуют	данные отсутствуют	данные отсутствуют	
137	8.1.9	8.1.9			данные отсутствуют	59:12:0010702:36	адрес отсутствует	
138	8.1.10	8.1.11	314°54.8'	88.28	данные отсутствуют	данные отсутствуют	данные отсутствуют	
139	8.1.11	8.1.12	40°41.3'	65.65	данные отсутствуют	данные отсутствуют	данные отсутствуют	
140	8.1.12	8.1.13	40°38.0'	55.34	данные отсутствуют	данные отсутствуют	данные отсутствуют	
141	8.1.13	8.1.1	51°40.6'	83.68	данные отсутствуют	данные отсутствуют	данные отсутствуют	
142	8.2.14	8.2.15	139°21.8'	19.98	данные отсутствуют	59:12:0010702:260	617760, край Пермский, г Чайковский, ул Кабалевского, д 33, кв 75	
143	8.2.15	8.2.16	139°21.7'	14.97	данные отсутствуют	59:12:0010702:260	617760, край Пермский, г Чайковский, ул Кабалевского, д 33, кв 75	
144	8.2.16	8.2.17	138°57.4'	3.79	данные отсутствуют	59:12:0010702:260	617760, край Пермский, г Чайковский, ул Кабалевского, д 33, кв 75	
145	8.2.17	8.2.18	219°41.0'	7.86	данные отсутствуют	59:12:0010702:261	617760, край Пермский, г Чайковский, ул Кабалевского, д 33, кв 75	
полное наименование должности			подпись			инициалы, фамилия		

М.П.

Земельный участок								
вид объекта недвижимости								
Лист №6 Раздел 3.1			Всего листов раздела 3.1: 6			Всего разделов: 7		Всего листов выписки: 42
29 мая 2020г. № КУВИ-002/2020-1681076								
Кадастровый номер:			59:12:0000000:478(Единое землепользование)					
146	8.2.18	8.2.19	180°25.0'	5.51	данные отсутствуют	59:12:0010702:261	617760, край Пермский, г Чайковский, ул Кабалева, д.33, кв 75	
147	8.2.19	8.2.20	223°57.2'	7.74	данные отсутствуют	59:12:0010702:261	617760, край Пермский, г Чайковский, ул Кабалева, д.33, кв 75	
148	8.2.20	8.2.21	230°16.9'	5.84	данные отсутствуют	59:12:0010702:86	Пермский край, г.Чайковский, ул.Спортивная, д.29	
149	8.2.21	8.2.22	229°27.4'	2.18	данные отсутствуют	59:12:0010702:86	Пермский край, г.Чайковский, ул.Спортивная, д.29	
150	8.2.22	8.2.23	230°16.0'	36.75	данные отсутствуют	59:12:0010702:86	Пермский край, г.Чайковский, ул.Спортивная, д.29	
151	8.2.23	8.2.24	139°6.1'	26.19	данные отсутствуют	59:12:0010702:86	Пермский край, г.Чайковский, ул.Спортивная, д.29	
152	8.2.24	8.2.25	139°25.9'	5.58	данные отсутствуют	59:12:0010702:86	Пермский край, г.Чайковский, ул.Спортивная, д.29	
153	8.2.25	8.2.26	51°11.0'	34.99	данные отсутствуют	59:12:0010702:86	Пермский край, г.Чайковский, ул.Спортивная, д.29	
154	8.2.26	8.2.27	51°20.4'	1.79	данные отсутствуют	59:12:0010702:86	Пермский край, г.Чайковский, ул.Спортивная, д.29	
155	8.2.27	8.2.28	51°20.4'	1.86	данные отсутствуют	59:12:0010702:86	Пермский край, г.Чайковский, ул.Спортивная, д.29	
156	8.2.28	8.2.29	51°9.5'	4.42	данные отсутствуют	59:12:0010702:86	Пермский край, г.Чайковский, ул.Спортивная, д.29	
157	8.2.29	8.2.30	50°53.1'	5.31	данные отсутствуют	59:12:0010702:261	617760, край Пермский, г Чайковский, ул Кабалева, д.33, кв 75	
158	8.2.30	8.2.31	50°56.6'	11.27	данные отсутствуют	59:12:0010702:261	617760, край Пермский, г Чайковский, ул Кабалева, д.33, кв 75	
159	8.2.31	8.2.32	51°13.8'	26.06	данные отсутствуют	59:12:0010702:261	617760, край Пермский, г Чайковский, ул Кабалева, д.33, кв 75	
160	8.2.32	8.2.33	323°33.0'	6.28	данные отсутствуют	59:12:0010702:261	617760, край Пермский, г Чайковский, ул Кабалева, д.33, кв 75	
161	8.2.33	8.2.34	323°37.8'	27.29	данные отсутствуют	59:12:0010702:261	617760, край Пермский, г Чайковский, ул Кабалева, д.33, кв 75	
162	8.2.34	8.2.35	323°39.7'	4.74	данные отсутствуют	59:12:0010702:261	617760, край Пермский, г Чайковский, ул Кабалева, д.33, кв 75	
163	8.2.35	8.2.36	323°38.6'	4.47	данные отсутствуют	59:12:0010702:260	617760, край Пермский, г Чайковский, ул Кабалева, д.33, кв 75	
164	8.2.36	8.2.37	318°40.4'	15.23	данные отсутствуют	59:12:0010702:260	617760, край Пермский, г Чайковский, ул Кабалева, д.33, кв 75	
165	8.2.37	8.2.38	318°40.4'	21.75	данные отсутствуют	59:12:0010702:260	617760, край Пермский, г Чайковский, ул Кабалева, д.33, кв 75	
166	8.2.38	8.2.14	227°14.8'	24.7	данные отсутствуют	59:12:0010702:260	617760, край Пермский, г Чайковский, ул Кабалева, д.33, кв 75	

полное наименование должности	подпись	инициалы, фамилия
-------------------------------	---------	-------------------

М.П.

Выписка из Единого государственного реестра недвижимости об объекте недвижимости

Описание местоположения земельного участка

Земельный участок			
вид объекта недвижимости			

Лист №1 Раздел 3.2	Всего листов раздела 3.2: 6	Всего разделов: 7	Всего листов выписки: 42
--------------------	-----------------------------	-------------------	--------------------------

29 мая 2020г. № КУВИ-002/2020-1681076

Кадастровый номер: 59:12:0000000:478(Единое землепользование)

Сведения о характерных точках границы земельного участка

Система координат 59.1

Номер точки	Координаты, м		Описание закрепления на местности	Средняя квадратичная погрешность определения координат характерных точек границ земельного участка, м
	X	Y		
1	2	3	4	5
1	378065.84	1287780.58	-	0.3
2	378050.68	1287793.59	-	0.3
3	378039.32	1287803.34	-	0.3
4	378036.46	1287805.83	-	0.3
5	378030.41	1287800.81	-	0.3
6	378024.9	1287800.77	-	0.3
7	378019.33	1287795.4	-	0.3
8	378015.6	1287790.91	-	0.3
9	378014.18	1287789.25	-	0.3
10	377990.69	1287760.99	-	0.3
11	377970.89	1287778.14	-	0.3
12	377966.65	1287781.77	-	0.3
13	377988.58	1287809.03	-	0.3
14	377989.7	1287810.43	-	0.3
15	377990.86	1287811.88	-	0.3
16	377993.63	1287815.32	-	0.3
17	377996.98	1287819.44	-	0.3
18	378004.08	1287828.19	-	0.3
19	378020.4	1287848.51	-	0.3
20	378025.45	1287844.78	-	0.3
21	378047.42	1287828.6	-	0.3
22	378051.24	1287825.79	-	0.3
23	378054.84	1287823.14	-	0.3
24	378066.28	1287813.08	-	0.3

полное наименование должности	подпись	инициалы, фамилия

М.П.

Земельный участок					
вид объекта недвижимости					
Лист №2 Раздел 3.2		Всего листов раздела 3.2: 6		Всего разделов: 7	Всего листов выписки: 42
29 мая 2020г. № КУВИ-002/2020-1681076					
Кадастровый номер:		59:12:0000000:478(Единое землепользование)			
25	378082.61	1287798.72	-	0.3	
26	378065.84	1287780.58	-	0.3	
1	378133.3	1287789.37	-	0.3	
2	378134.32	1287797.52	-	0.3	
3	378139.23	1287853.76	-	0.3	
4	378085.82	1287895.96	-	0.3	
5	378116.83	1287935.19	-	0.3	
6	378093.29	1287953.78	-	0.3	
7	378013.46	1287857.53	-	0.3	
8	377926.56	1287752.78	-	0.3	
9	377918	1287715.34	-	0.3	
10	377927.3	1287707.4	-	0.3	
11	377989.63	1287644.88	-	0.3	
12	378039.41	1287687.68	-	0.3	
13	378081.41	1287723.72	-	0.3	
14	378133.3	1287789.37	-	0.3	
1	378145.9	1288410.68	Закрепление отсутствует	0.3	
2	378056.74	1288513.87	Закрепление отсутствует	0.3	
3	378031.75	1288543.82	Закрепление отсутствует	0.3	
4	377973.46	1288471.04	Закрепление отсутствует	0.3	
5	377976.63	1288469.11	Закрепление отсутствует	0.09	
6	377998.27	1288455.93	Закрепление отсутствует	0.09	
7	378010.21	1288448.66	Закрепление отсутствует	0.3	
8	378014.75	1288444.12	Закрепление отсутствует	0.09	
9	378058.61	1288400.25	Закрепление отсутствует	0.09	
10	378065.56	1288393.3	Закрепление отсутствует	0.09	
11	378077.96	1288380.89	Закрепление отсутствует	0.09	
12	378085.03	1288373.82	Закрепление отсутствует	0.09	
13	378090.29	1288368.57	Закрепление отсутствует	0.09	
14	378094.78	1288364.07	Закрепление отсутствует	0.3	
15	378170.42	1288292.17	Закрепление отсутствует	0.3	
16	378242.25	1288225.03	Закрепление отсутствует	0.3	
17	378273.3	1288193.54	Закрепление отсутствует	0.3	

полное наименование должности	подпись	инициалы, фамилия
-------------------------------	---------	-------------------

М.П.

Земельный участок					
вид объекта недвижимости					
Лист №3 Раздел 3.2		Всего листов раздела 3.2: 6		Всего разделов: 7	Всего листов выписки: 42
29 мая 2020г. № КУВИ-002/2020-1681076					
Кадастровый номер:		59:12:0000000:478(Единое землепользование)			
18	378218.62	1288127.68	Закрепление отсутствует	0.3	
19	378184.77	1288155.79	Закрепление отсутствует	0.3	
20	378148.19	1288111.73	Закрепление отсутствует	0.3	
21	378149.88	1288110.37	Закрепление отсутствует	0.1	
22	378156.73	1288104.83	Закрепление отсутствует	0.1	
23	378169.12	1288094.8	Закрепление отсутствует	0.3	
24	378132.09	1288049	Закрепление отсутствует	0.1	
25	378127.06	1288042.78	Закрепление отсутствует	0.1	
26	378113.55	1288026.06	Закрепление отсутствует	0.1	
27	378099.11	1288008.19	Закрепление отсутствует	0.3	
28	378121.61	1287989.64	Закрепление отсутствует	0.3	
29	378136.69	1288008.72	Закрепление отсутствует	0.3	
30	378170.78	1288016.39	Закрепление отсутствует	0.3	
31	378237.72	1288101.13	Закрепление отсутствует	0.3	
32	378291.44	1288058.7	Закрепление отсутствует	0.3	
33	378318.18	1288084.43	Закрепление отсутствует	0.3	
34	378320.07	1288083.01	Закрепление отсутствует	0.3	
35	378324.79	1288088.45	Закрепление отсутствует	0.3	
36	378323.46	1288089.94	Закрепление отсутствует	0.3	
37	378343.1	1288107.27	Закрепление отсутствует	0.3	
38	378358.28	1288121.7	Закрепление отсутствует	0.3	
39	378379.07	1288144.21	Закрепление отсутствует	0.3	
40	378327.67	1288196.15	Закрепление отсутствует	0.3	
41	378282.65	1288240.32	Закрепление отсутствует	0.3	
42	378238.27	1288284.65	Закрепление отсутствует	0.3	
43	378210.03	1288324.42	Закрепление отсутствует	0.3	
44	378145.9	1288410.68	Закрепление отсутствует	0.3	
1	377740.8	1288698.53	Закрепление отсутствует	0.3	
2	377734.92	1288660.04	Закрепление отсутствует	0.3	
3	377725.07	1288648.83	Закрепление отсутствует	0.3	
4	377750.28	1288628.09	Закрепление отсутствует	0.3	
5	377811.11	1288702.06	Закрепление отсутствует	0.3	
6	377805.76	1288748.06	Закрепление отсутствует	0.3	

полное наименование должности	подпись	инициалы, фамилия
-------------------------------	---------	-------------------

М.П.

Земельный участок			
вид объекта недвижимости			
Лист №4 Раздел 3.2	Всего листов раздела 3.2: 6	Всего разделов: 7	Всего листов выписки: 42

29 мая 2020г. № КУВИ-002/2020-1681076

Кадастровый номер: 59:12:0000000:478(Единое землепользование)

7	377812.74	1288756.43	Закрепление отсутствует	0.3
8	377804.4	1288761.97	Закрепление отсутствует	0.3
9	377794.8	1288764.05	Закрепление отсутствует	0.3
10	377792.24	1288763.91	Закрепление отсутствует	0.3
11	377787.37	1288762.61	Закрепление отсутствует	0.3
12	377762.23	1288751.59	Закрепление отсутствует	0.3
13	377759.11	1288749.22	Закрепление отсутствует	0.3
14	377755.46	1288746.7	Закрепление отсутствует	0.3
15	377752.36	1288742.93	Закрепление отсутствует	0.3
16	377746.42	1288729.13	Закрепление отсутствует	0.3
17	377740.8	1288698.53	Закрепление отсутствует	0.3
1	377439.04	1288217.4	Закрепление отсутствует	0.3
2	377537.9	1288337.65	Закрепление отсутствует	0.3
3	377526.79	1288345.54	Закрепление отсутствует	0.3
4	377540.08	1288365.07	Закрепление отсутствует	0.3
5	377544.41	1288373.08	Закрепление отсутствует	0.3
6	377578.46	1288426.06	Закрепление отсутствует	0.3
7	377600.82	1288460.66	Закрепление отсутствует	0.3
8	377587.84	1288496.14	Закрепление отсутствует	0.3
9	377591.61	1288501.11	Закрепление отсутствует	0.3
10	377589.66	1288502.6	Закрепление отсутствует	0.3
11	377615.94	1288537.2	Закрепление отсутствует	0.3
12	377623.43	1288531.52	Закрепление отсутствует	0.3
13	377636.22	1288547.74	Закрепление отсутствует	0.3
14	377667.79	1288523.74	Закрепление отсутствует	0.3
15	377624.21	1288469.37	Закрепление отсутствует	0.3
16	377547.72	1288370.03	Закрепление отсутствует	0.3
17	377534.06	1288352.62	Закрепление отсутствует	0.3
18	377548.79	1288340.72	Закрепление отсутствует	0.3
19	377325.56	1288061.99	Закрепление отсутствует	0.3
20	377385.94	1288174.99	Закрепление отсутствует	0.3
21	377399.12	1288168.93	Закрепление отсутствует	0.3
22	377439.04	1288217.4	Закрепление отсутствует	0.3

полное наименование должности	подпись	инициалы, фамилия

М.П.

Земельный участок			
вид объекта недвижимости			
Лист №5 Раздел 3.2	Всего листов раздела 3.2: 6	Всего разделов: 7	Всего листов выписки: 42

29 мая 2020г. № КУВИ-002/2020-1681076

Кадастровый номер: 59:12:0000000:478(Единое землепользование)

1	377512	1287611.43	Закрепление отсутствует	0.3
2	377560.96	1287673.09	Закрепление отсутствует	0.3
3	377567.88	1287679.88	Закрепление отсутствует	0.3
4	377568.04	1287680.07	Закрепление отсутствует	0.3
5	377281.38	1287931.98	Закрепление отсутствует	0.3
6	377267.92	1287954.1	Закрепление отсутствует	0.3
7	377269.95	1287948.01	Закрепление отсутствует	0.3
8	377286.23	1287899.12	Закрепление отсутствует	0.3
9	377425.18	1287720.61	Закрепление отсутствует	0.3
10	377463.55	1287671.2	Закрепление отсутствует	0.3
11	377497.1	1287630.22	Закрепление отсутствует	0.3
12	377512	1287611.43	Закрепление отсутствует	0.3
1	377385.94	1288174.99	-	0.3
2	377377.86	1288172.68	-	0.3
3	377338.04	1288159.25	-	0.3
4	377271.1	1288077.44	-	0.3
5	377295.26	1288058.37	-	0.3
6	377267.76	1288024.7	-	0.3
7	377270.88	1288022.19	-	0.3
8	377280.61	1288009.93	-	0.3
9	377278.88	1288007.81	-	0.3
10	377275.18	1288012.04	-	0.3
11	377269.36	1288000.74	-	0.3
12	377248.11	1287975.45	-	0.3
13	377256.99	1287968.04	-	0.3
14	377260.37	1287965.24	-	0.3
15	377265.71	1287961.23	-	0.3
16	377264.26	1287989.98	-	0.3
17	377272.42	1287998.18	-	0.3
18	377316.15	1288050.24	-	0.3
19	377325.56	1288061.99	-	0.3
20	377385.94	1288174.99	-	0.3
1	377249.27	1287970.6	Закрепление отсутствует	0.3

полное наименование должности	подпись	инициалы, фамилия

М.П.

Земельный участок			
вид объекта недвижимости			
Лист №6 Раздел 3.2	Всего листов раздела 3.2: 6	Всего разделов: 7	Всего листов выписки: 42
29 мая 2020г. № КУВИ-002/2020-1681076			
Кадастровый номер:		59:12:0000000:478(Единое землепользование)	

2	377246.21	1287973.17	Закрепление отсутствует	0.3
3	377235.72	1287980.15	Закрепление отсутствует	0.3
4	377232.67	1287982.75	Закрепление отсутствует	0.3
5	377230.38	1287984.71	Закрепление отсутствует	0.3
6	377226.58	1287987.95	Закрепление отсутствует	0.3
7	377222.96	1287991.04	Закрепление отсутствует	0.3
8	377217.1	1287996.04	Закрепление отсутствует	0.3
9	377207.96	1288003.83	Закрепление отсутствует	0.3
10	377205.3	1288000.66	Закрепление отсутствует	0.3
11	377203.32	1287998.29	Закрепление отсутствует	0.3
12	377218.6	1287977.62	Закрепление отсутствует	0.3
13	377236.5	1287955.39	Закрепление отсутствует	0.3
14	377242.69	1287962.76	Закрепление отсутствует	0.1
15	377249.27	1287970.6	Закрепление отсутствует	0.3

полное наименование должности	подпись	инициалы, фамилия

М.П.

Выписка из Единого государственного реестра недвижимости об объекте недвижимости
Сведения о частях земельного участка

Земельный участок			
вид объекта недвижимости			
Лист №1 Раздел 4	Всего листов раздела 4: 5	Всего разделов: 7	Всего листов выписки: 42
29 мая 2020г. № КУВИ-002/2020-1681076			
Кадастровый номер:		59:12:0000000:478(Единое землепользование)	
План (чертеж, схема) части земельного участка		Учетный номер части: 59:12:0000000:478/3	



Масштаб 1:7000	Условные обозначения:		
----------------	-----------------------	--	--

полное наименование должности	подпись	инициалы, фамилия

М.П.

Земельный участок			
вид объекта недвижимости			
Лист №2 Раздел 4	Всего листов раздела 4: 5	Всего разделов: 7	Всего листов выписки: 42
29 мая 2020г. № КУВИ-002/2020-1681076			
Кадастровый номер:		59:12:0000000:478(Единое землепользование)	
План (чертеж, схема) части земельного участка		Учетный номер части: 59:12:0000000:478/4	



Масштаб 1:7000

Условные обозначения:

полное наименование должности	подпись	инициалы, фамилия
-------------------------------	---------	-------------------

М.П.

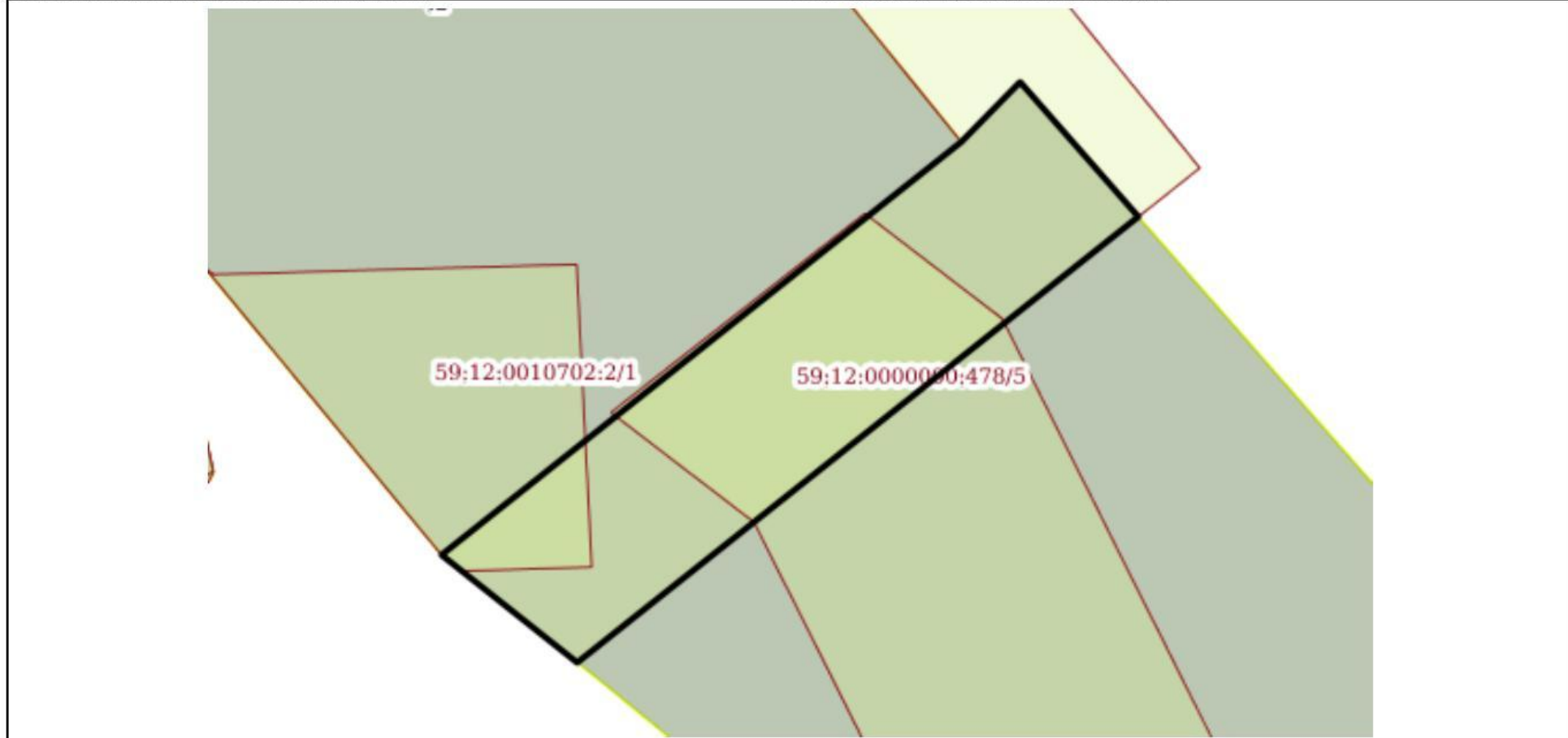
Земельный участок			
вид объекта недвижимости			
Лист №3 Раздел 4	Всего листов раздела 4: 5	Всего разделов: 7	Всего листов выписки: 42

29 мая 2020г. № КУВИ-002/2020-1681076

Кадастровый номер: 59:12:0000000:478(Единое землепользование)

План (чертеж, схема) части земельного участка

Учетный номер части: 59:12:0000000:478/5

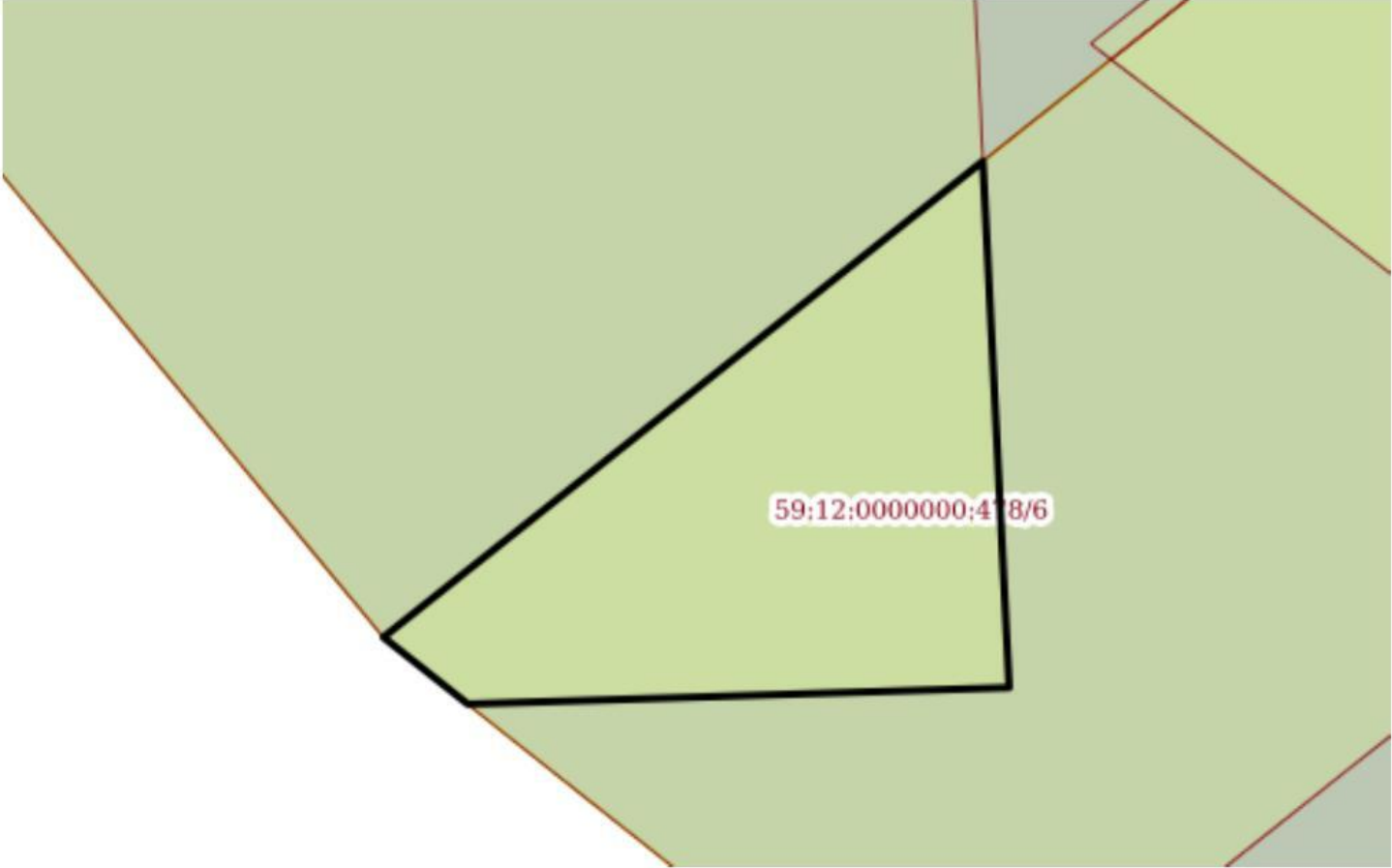


Масштаб 1:700

Условные обозначения:

полное наименование должности	подпись	инициалы, фамилия
-------------------------------	---------	-------------------

М.П.

Земельный участок			
вид объекта недвижимости			
Лист №4 Раздел 4	Всего листов раздела 4: 5	Всего разделов: 7	Всего листов выписки: 42
29 мая 2020г. № КУВИ-002/2020-1681076			
Кадастровый номер:		59:12:0000000:478(Единое землепользование)	
План (чертеж, схема) части земельного участка		Учетный номер части: 59:12:0000000:478/6	
			
Масштаб 1:200	Условные обозначения:		

полное наименование должности	подпись	инициалы, фамилия

М.П.

Земельный участок
вид объекта недвижимости

Лист №5 Раздел 4

Всего листов раздела 4: 5

Всего разделов: 7

Всего листов выписки: 42

29 мая 2020г. № КУВИ-002/2020-1681076

Кадастровый номер:

59:12:0000000:478(Единое землепользование)

План (чертеж, схема) части земельного участка

Учетный номер части: 59:12:0000000:478/7



Масштаб 1:4000

Условные обозначения:

полное наименование должности

подпись

инициалы, фамилия

М.П.

Выписка из Единого государственного реестра недвижимости об объекте недвижимости
Сведения о частях земельного участка

Земельный участок			
вид объекта недвижимости			
Лист №1 Раздел 4.1	Всего листов раздела 4.1: 2	Всего разделов: 7	Всего листов выписки: 42
29 мая 2020г. № КУВИ-002/2020-1681076			
Кадастровый номер:		59:12:0000000:478(Единое землепользование)	
Учетный номер части	Площадь, м2	Содержание ограничения в использовании или ограничения права на объект недвижимости или обременения объекта недвижимости	
1	2	3	
59:12:0000000:478/1	126779.5	Вид ограничения (обременения): Прочие ограничения прав и обременения объекта недвижимости; Реквизиты документа-основания: Постановление об утверждении проектов границ и формировании земельных участков от 30.01.2007 № 141 выдан: Администрация Чайковского муниципального района	
59:12:0000000:478/3	84167	Вид ограничения (обременения): Ограничения прав на земельный участок, предусмотренные статьями 56, 56.1 Земельного кодекса Российской Федерации; Реквизиты документа-основания: Приказ "Об установлении границ водоохранных зон и прибрежных защитных полос Воткинского водохранилища" от 07.07.2014 № 164 выдан: Камское бассейновое водное управление Федерального агентства водных ресурсов; Содержание ограничения (обременения): В соответствии со ст. 65 Водного кодекса Российской Федерации от 03 июня 2006 года № 74-ФЗ в границах прибрежной защитной полосы запрещается: 1) использование сточных вод для удобрения почв; 2) размещение кладбищ, скотомогильников, мест захоронения отходов производства и потребления, химических, взрывчатых, токсичных, отравляющих и ядовитых веществ, пунктов захоронения радиоактивных отходов; 3) осуществление авиационных мер по борьбе с вредителями и болезнями растений; 4) движение и стоянка транспортных средств (кроме специальных транспортных средств), за исключением их движения по дорогам и стоянки на дорогах и в специально оборудованных местах, имеющих твердое покрытие; 5) распашка земель; 6) размещение отвалов размываемых грунтов; 7) выпас сельскохозяйственных животных и организация для них летних лагерей, ванн.; Реестровый номер границы: 59.12.2.267	

полное наименование должности	подпись	инициалы, фамилия
-------------------------------	---------	-------------------

М.П.

Земельный участок			
вид объекта недвижимости			
Лист №2 Раздел 4.1	Всего листов раздела 4.1: 2	Всего разделов: 7	Всего листов выписки: 42
29 мая 2020г. № КУВИ-002/2020-1681076			
Кадастровый номер:		59:12:0000000:478(Единое землепользование)	
59:12:0000000:478/4	84167	Вид ограничения (обременения): Ограничения прав на земельный участок, предусмотренные статьями 56, 56.1 Земельного кодекса Российской Федерации; Реквизиты документа-основания: Приказ "Об установлении границ водоохранных зон и прибрежных защитных полос Воткинского водохранилища" от 07.07.2014 № 164 выдан: Камское бассейновое водное управление Федерального агентства водных ресурсов; Содержание ограничения (обременения): В соответствии со ст. 65 Водного кодекса Российской Федерации от 03 июня 2006 года № 74-ФЗ в границах водоохранных зон запрещается: 1) использование сточных вод для удобрения почв; 2) размещение кладбищ, скотомогильников, мест захоронения отходов производства и потребления, химических, взрывчатых, токсичных, отравляющих и ядовитых веществ, пунктов захоронения радиоактивных отходов; 3) осуществление авиационных мер по борьбе с вредителями и болезнями растений; 4) движение и стоянка транспортных средств (кроме специальных транспортных средств), за исключением их движения по дорогам и стоянки на дорогах и в специально оборудованных местах, имеющих твердое покрытие. В границах водоохранной зоны допускается проектирование, строительство, реконструкция, ввод в эксплуатацию, эксплуатация хозяйственных и иных объектов при условии оборудования таких объектов сооружениями, обеспечивающими охрану водных объектов от загрязнения, засорения и истощения вод в соответствии с водным законодательством и в области охраны окружающей среды.; Реестровый номер границы: 59.12.2.268	
59:12:0000000:478/5	1743	Вид ограничения (обременения): Ограничения прав на земельный участок, предусмотренные статьями 56, 56.1 Земельного кодекса Российской Федерации; Реквизиты документа-основания: Постановление Правительства РФ от 24.02.2009 N 160(ред. от 26.08.2013) "О порядке установления охранных зон объектов электросетевого хозяйства и особых условий использования земельных участков, расположенных в границах таких зон" от 24.02.2009 № 160; Содержание ограничения (обременения): Постановление Правительства РФ от 24.02.2009 N 160(ред. от 26.08.2013) "О порядке установления охранных зон объектов электросетевого хозяйства и особых условий использования земельных участков, расположенных в границах таких зон" (вместе с "Правилами установления охранных зон объектов электросетевого хозяйства и особых условий использования земельных участков, расположенных в границах таких зон"); Реестровый номер границы: 59.12.2.258	
59:12:0000000:478/6	148	Вид ограничения (обременения): Ограничения прав на земельный участок, предусмотренные статьями 56, 56.1 Земельного кодекса Российской Федерации; Реквизиты документа-основания: Постановление «О порядке установления охранных зон объектов электросетевого хозяйства и особых условий использования земельных участков, расположенных в границах таких зон» от 24.02.2009 № 160 выдан: Правительство РФ; Содержание ограничения (обременения): Ограничение в использовании объектов недвижимости в границах охранной зоны ВЛ-35 кВ КШТ-Прикамье в соответствии с Постановлением Правительства РФ от 24.02.2009 №160 «О порядке установления охранных зон объектов электросетевого хозяйства и особых условий использования земельных участков, расположенных в границах таких зон»; Реестровый номер границы: 59.12.2.49	
59:12:0000000:478/7	7813	Вид ограничения (обременения): Ограничения прав на земельный участок, предусмотренные статьями 56, 56.1 Земельного кодекса Российской Федерации; Реквизиты документа-основания: Постановление «О порядке установления охранных зон объектов электросетевого хозяйства и особых условий использования земельных участков, расположенных в границах таких зон» от 24.02.2009 № 160 выдан: Правительство РФ; Содержание ограничения (обременения): Ограничение в использовании объектов недвижимости в границах охранной зоны ВЛ-35 кВ КШТ-Вассята в соответствии с Постановлением Правительства РФ от 24.02.2009 №160 «О порядке установления охранных зон объектов электросетевого хозяйства и особых условий использования земельных участков, расположенных в границах таких зон»; Реестровый номер границы: 59.12.2.52	

полное наименование должности	подпись	инициалы, фамилия
-------------------------------	---------	-------------------

Выписка из Единого государственного реестра недвижимости об объекте недвижимости
Сведения о частях земельного участка

Земельный участок			
вид объекта недвижимости			

Лист №1 Раздел 4.2	Всего листов раздела 4.2: 11	Всего разделов: 7	Всего листов выписки: 42
--------------------	------------------------------	-------------------	--------------------------

29 мая 2020г. № КУВИ-002/2020-1681076	
Кадастровый номер:	59:12:0000000:478(Единое землепользование)

Сведения о характерных точках границы части (частей) земельного участка				
Учетный номер части: 59:12:0000000:478/3				
Система координат МСК-59, зона 1				

Номер точки	Координаты, м		Описание закрепления на местности	Средняя квадратичная погрешность определения координат характерных точек границ земельного участка, м
	X	Y		
1	2	3	4	5
1	377970.9	1287778.14	-	-
2	377990.69	1287760.99	-	-
3	378014.18	1287789.25	-	-
4	378015.6	1287790.91	-	-
5	378019.33	1287795.4	-	-
6	378024.9	1287800.77	-	-
7	378030.41	1287800.81	-	-
8	378036.46	1287805.83	-	-
9	378039.32	1287803.34	-	-
10	378050.68	1287793.59	-	-
11	378065.84	1287780.58	-	-
12	378082.61	1287798.72	-	-
13	378066.28	1287813.08	-	-
14	378054.84	1287823.14	-	-
15	378051.24	1287825.79	-	-
16	378047.42	1287828.6	-	-
17	378025.45	1287844.78	-	-
18	378020.4	1287848.51	-	-
19	378004.08	1287828.19	-	-
20	377996.98	1287819.44	-	-
21	377993.63	1287815.32	-	-
22	377990.86	1287811.88	-	-
23	377989.7	1287810.43	-	-

полное наименование должности	подпись	инициалы, фамилия
-------------------------------	---------	-------------------

М.П.

Земельный участок				
вид объекта недвижимости				
Лист №2 Раздел 4.2		Всего листов раздела 4.2: 11		Всего разделов: 7
Всего листов выписки: 42				
29 мая 2020г. № КУВИ-002/2020-1681076				
Кадастровый номер:		59:12:0000000:478(Единое землепользование)		
24	377988.58	1287809.03	-	-
25	377966.65	1287781.77	-	-
1	377970.9	1287778.14	-	-
1	378039.41	1287687.68	-	-
2	377989.63	1287644.88	-	-
3	377927.3	1287707.4	-	-
4	377918	1287715.34	-	-
5	377926.56	1287752.78	-	-
6	378013.47	1287857.53	-	-
7	378093.29	1287953.78	-	-
8	378116.83	1287935.19	-	-
9	378085.82	1287895.96	-	-
10	378139.23	1287853.76	-	-
11	378134.32	1287797.52	-	-
12	378133.3	1287789.37	-	-
13	378081.41	1287723.72	-	-
1	378039.41	1287687.68	-	-
1	378121.61	1287989.64	-	-
2	378099.11	1288008.19	-	-
3	378113.55	1288026.06	-	-
4	378127.06	1288042.78	-	-
5	378132.09	1288049	-	-
6	378169.12	1288094.8	-	-
7	378156.73	1288104.83	-	-
8	378149.88	1288110.37	-	-
9	378148.19	1288111.73	-	-
10	378184.77	1288155.79	-	-
11	378218.62	1288127.68	-	-
12	378273.3	1288193.54	-	-
13	378242.25	1288225.03	-	-
14	378170.42	1288292.17	-	-
15	378094.78	1288364.07	-	-
16	378090.29	1288368.57	-	-

полное наименование должности	подпись	инициалы, фамилия
-------------------------------	---------	-------------------

М.П.

Земельный участок				
вид объекта недвижимости				
Лист №3 Раздел 4.2		Всего листов раздела 4.2: 11		Всего разделов: 7
Всего листов выписки: 42				
29 мая 2020г. № КУВИ-002/2020-1681076				
Кадастровый номер:		59:12:0000000:478(Единое землепользование)		
17	378085.03	1288373.82	-	-
18	378077.96	1288380.89	-	-
19	378065.56	1288393.3	-	-
20	378058.61	1288400.25	-	-
21	378014.75	1288444.12	-	-
22	378010.21	1288448.66	-	-
23	377998.27	1288455.93	-	-
24	377976.63	1288469.11	-	-
25	377973.46	1288471.04	-	-
26	378031.75	1288543.82	-	-
27	378056.74	1288513.87	-	-
28	378145.9	1288410.68	-	-
29	378210.03	1288324.42	-	-
30	378238.27	1288284.65	-	-
31	378282.65	1288240.32	-	-
32	378327.67	1288196.15	-	-
33	378379.07	1288144.21	-	-
34	378358.28	1288121.7	-	-
35	378343.1	1288107.27	-	-
36	378323.46	1288089.94	-	-
37	378324.79	1288088.45	-	-
38	378320.07	1288083.01	-	-
39	378318.18	1288084.43	-	-
40	378291.44	1288058.7	-	-
41	378237.72	1288101.13	-	-
42	378170.78	1288016.39	-	-
43	378136.69	1288008.72	-	-
1	378121.61	1287989.64	-	-
1	377667.79	1288523.74	-	-
2	377667.06	1288522.84	-	-
3	377625.42	1288534.04	-	-
4	377636.22	1288547.74	-	-
1	377667.79	1288523.74	-	-

полное наименование должности	подпись	инициалы, фамилия
-------------------------------	---------	-------------------

М.П.

Земельный участок				
вид объекта недвижимости				
Лист №4 Раздел 4.2		Всего листов раздела 4.2: 11		Всего разделов: 7
Всего листов выписки: 42				
29 мая 2020г. № КУВИ-002/2020-1681076				
Кадастровый номер:		59:12:0000000:478(Единое землепользование)		
1	377750.28	1288628.09	-	-
2	377725.07	1288648.83	-	-
3	377734.92	1288660.04	-	-
4	377740.8	1288698.53	-	-
5	377746.42	1288729.13	-	-
6	377752.36	1288742.93	-	-
7	377755.46	1288746.7	-	-
8	377759.11	1288749.22	-	-
9	377762.23	1288751.59	-	-
10	377787.37	1288762.61	-	-
11	377792.24	1288763.91	-	-
12	377794.8	1288764.05	-	-
13	377804.4	1288761.97	-	-
14	377812.74	1288756.43	-	-
15	377805.76	1288748.06	-	-
16	377811.11	1288702.06	-	-
1	377750.28	1288628.09	-	-

полное наименование должности	подпись	инициалы, фамилия
-------------------------------	---------	-------------------

М.П.

Земельный участок			
вид объекта недвижимости			
Лист №5 Раздел 4.2	Всего листов раздела 4.2: 11	Всего разделов: 7	Всего листов выписки: 42

29 мая 2020г. № КУВИ-002/2020-1681076

Кадастровый номер: 59:12:0000000:478(Единое землепользование)

Сведения о характерных точках границы части (частей) земельного участка

Учетный номер части: 59:12:0000000:478/4

Система координат МСК-59, зона 1

Номер точки	Координаты, м		Описание закрепления на местности	Средняя квадратичная погрешность определения координат характерных точек границ земельного участка, м
	X	Y		
1	2	3	4	5
1	377970.9	1287778.14	-	-
2	377990.69	1287760.99	-	-
3	378014.18	1287789.25	-	-
4	378015.6	1287790.91	-	-
5	378019.33	1287795.4	-	-
6	378024.9	1287800.77	-	-
7	378030.41	1287800.81	-	-
8	378036.46	1287805.83	-	-
9	378039.32	1287803.34	-	-
10	378050.68	1287793.59	-	-
11	378065.84	1287780.58	-	-
12	378082.61	1287798.72	-	-
13	378066.28	1287813.08	-	-
14	378054.84	1287823.14	-	-
15	378051.24	1287825.79	-	-
16	378047.42	1287828.6	-	-
17	378025.45	1287844.78	-	-
18	378020.4	1287848.51	-	-
19	378004.08	1287828.19	-	-
20	377996.98	1287819.44	-	-
21	377993.63	1287815.32	-	-
22	377990.86	1287811.88	-	-
23	377989.7	1287810.43	-	-
24	377988.58	1287809.03	-	-
25	377966.65	1287781.77	-	-
1	377970.9	1287778.14	-	-
1	378039.41	1287687.68	-	-

полное наименование должности	подпись	инициалы, фамилия

М.П.

Земельный участок				
вид объекта недвижимости				
Лист №6 Раздел 4.2		Всего листов раздела 4.2: 11		Всего разделов: 7
Всего листов выписки: 42				
29 мая 2020г. № КУВИ-002/2020-1681076				
Кадастровый номер:		59:12:0000000:478(Единое землепользование)		
2	377989.63	1287644.88	-	-
3	377927.3	1287707.4	-	-
4	377918	1287715.34	-	-
5	377926.56	1287752.78	-	-
6	378013.47	1287857.53	-	-
7	378093.29	1287953.78	-	-
8	378116.83	1287935.19	-	-
9	378085.82	1287895.96	-	-
10	378139.23	1287853.76	-	-
11	378134.32	1287797.52	-	-
12	378133.3	1287789.37	-	-
13	378081.41	1287723.72	-	-
1	378039.41	1287687.68	-	-
1	378121.61	1287989.64	-	-
2	378099.11	1288008.19	-	-
3	378113.55	1288026.06	-	-
4	378127.06	1288042.78	-	-
5	378132.09	1288049	-	-
6	378169.12	1288094.8	-	-
7	378156.73	1288104.83	-	-
8	378149.88	1288110.37	-	-
9	378148.19	1288111.73	-	-
10	378184.77	1288155.79	-	-
11	378218.62	1288127.68	-	-
12	378273.3	1288193.54	-	-
13	378242.25	1288225.03	-	-
14	378170.42	1288292.17	-	-
15	378094.78	1288364.07	-	-
16	378090.29	1288368.57	-	-
17	378085.03	1288373.82	-	-
18	378077.96	1288380.89	-	-
19	378065.56	1288393.3	-	-
20	378058.61	1288400.25	-	-

полное наименование должности	подпись	инициалы, фамилия
-------------------------------	---------	-------------------

М.П.

Земельный участок				
вид объекта недвижимости				
Лист №7	Раздел 4.2	Всего листов раздела 4.2: 11	Всего разделов: 7	Всего листов выписки: 42
29 мая 2020г. № КУВИ-002/2020-1681076				
Кадастровый номер:		59:12:0000000:478(Единое землепользование)		
21	378014.75	1288444.12	-	-
22	378010.21	1288448.66	-	-
23	377998.27	1288455.93	-	-
24	377976.63	1288469.11	-	-
25	377973.46	1288471.04	-	-
26	378031.75	1288543.82	-	-
27	378056.74	1288513.87	-	-
28	378145.9	1288410.68	-	-
29	378210.03	1288324.42	-	-
30	378238.27	1288284.65	-	-
31	378282.65	1288240.32	-	-
32	378327.67	1288196.15	-	-
33	378379.07	1288144.21	-	-
34	378358.28	1288121.7	-	-
35	378343.1	1288107.27	-	-
36	378323.46	1288089.94	-	-
37	378324.79	1288088.45	-	-
38	378320.07	1288083.01	-	-
39	378318.18	1288084.43	-	-
40	378291.44	1288058.7	-	-
41	378237.72	1288101.13	-	-
42	378170.78	1288016.39	-	-
43	378136.69	1288008.72	-	-
1	378121.61	1287989.64	-	-
1	377667.79	1288523.74	-	-
2	377667.06	1288522.84	-	-
3	377625.42	1288534.04	-	-
4	377636.22	1288547.74	-	-
1	377667.79	1288523.74	-	-
1	377750.28	1288628.09	-	-
2	377725.07	1288648.83	-	-
3	377734.92	1288660.04	-	-
4	377740.8	1288698.53	-	-

полное наименование должности	подпись	инициалы, фамилия
-------------------------------	---------	-------------------

М.П.

Земельный участок				
вид объекта недвижимости				
Лист №8	Раздел 4.2	Всего листов раздела 4.2: 11	Всего разделов: 7	Всего листов выписки: 42
29 мая 2020г. № КУВИ-002/2020-1681076				
Кадастровый номер:		59:12:0000000:478(Единое землепользование)		
5	377746.42	1288729.13	-	-
6	377752.36	1288742.93	-	-
7	377755.46	1288746.7	-	-
8	377759.11	1288749.22	-	-
9	377762.23	1288751.59	-	-
10	377787.37	1288762.61	-	-
11	377792.24	1288763.91	-	-
12	377794.8	1288764.05	-	-
13	377804.4	1288761.97	-	-
14	377812.74	1288756.43	-	-
15	377805.76	1288748.06	-	-
16	377811.11	1288702.06	-	-
1	377750.28	1288628.09	-	-

полное наименование должности	подпись	инициалы, фамилия
-------------------------------	---------	-------------------

М.П.

Земельный участок			
вид объекта недвижимости			
Лист №9 Раздел 4.2	Всего листов раздела 4.2: 11	Всего разделов: 7	Всего листов выписки: 42

29 мая 2020г. № КУВИ-002/2020-1681076

Кадастровый номер: 59:12:0000000:478(Единое землепользование)

Сведения о характерных точках границы части (частей) земельного участка				
Учетный номер части: 59:12:0000000:478/5				
Система координат МСК-59, зона 1				
Номер точки	Координаты, м		Описание закрепления на местности	Средняя квадратичная погрешность определения координат характерных точек границ земельного участка, м
	X	Y		
1	2	3	4	5
1	377512	1287611.43	-	-
2	377499.24	1287627.52	-	-
3	377552.09	1287694.08	-	-
4	377568.04	1287680.07	-	-
5	377567.88	1287679.88	-	-
6	377560.96	1287673.09	-	-
1	377512	1287611.43	-	-

полное наименование должности	подпись	инициалы, фамилия

М.П.

Земельный участок			
вид объекта недвижимости			
Лист №10 Раздел 4.2	Всего листов раздела 4.2: 11	Всего разделов: 7	Всего листов выписки: 42

29 мая 2020г. № КУВИ-002/2020-1681076

Кадастровый номер: 59:12:0000000:478(Единое землепользование)

Сведения о характерных точках границы части (частей) земельного участка				
Учетный номер части: 59:12:0000000:478/6				
Система координат МСК-59, зона 1				
Номер точки	Координаты, м		Описание закрепления на местности	Средняя квадратичная погрешность определения координат характерных точек границ земельного участка, м
	X	Y		
1	2	3	4	5
1	377512	1287611.43	-	-
2	377510.1	1287613.83	-	-
3	377510.57	1287629.23	-	1
4	377525.54	1287628.48	-	-
1	377512	1287611.43	-	-

полное наименование должности	подпись	инициалы, фамилия

М.П.

Земельный участок			
вид объекта недвижимости			
Лист №11 Раздел 4.2	Всего листов раздела 4.2: 11	Всего разделов: 7	Всего листов выписки: 42

29 мая 2020г. № КУВИ-002/2020-1681076

Кадастровый номер: 59:12:0000000:478(Единое землепользование)

Сведения о характерных точках границы части (частей) земельного участка				
Учетный номер части: 59:12:0000000:478/7				
Система координат МСК-59, зона 1				
Номер точки	Координаты, м		Описание закрепления на местности	Средняя квадратичная погрешность определения координат характерных точек границ земельного участка, м
	X	Y		
1	2	3	4	5
1	377552.16	1287662.01	-	-
2	377528.44	1287632.13	-	-
3	377515.88	1287648.51	-	1
4	377459.04	1287677.01	-	-
5	377425.18	1287720.61	-	-
6	377286.23	1287899.12	-	-
7	377274.77	1287933.53	-	-
8	377326.72	1287865.51	-	1
9	377426.35	1287734.77	-	1
10	377539.98	1287677.93	-	1
1	377552.16	1287662.01	-	-
1	377242.69	1287962.76	-	-
2	377236.5	1287955.39	-	-
3	377218.6	1287977.62	-	-
4	377203.32	1287998.29	-	-
5	377205.3	1288000.66	-	-
6	377207.96	1288003.83	-	-
7	377217.1	1287996.04	-	-
8	377222.96	1287991.04	-	-
9	377226.58	1287987.95	-	-
10	377230.38	1287984.71	-	-
11	377232.67	1287982.75	-	-
12	377235.72	1287980.15	-	-
13	377242.72	1287975.49	-	-
14	377247.8	1287968.85	-	-
1	377242.69	1287962.76	-	-

полное наименование должности	подпись	инициалы, фамилия

М.П.

Лист согласования к документу № 241-02-01-06.1-764исх от 20.07.2020. В ответ на № 02-01-06.1-1006вх (02.07.2020)

Инициатор согласования: Мушкина А.Н. главный специалист

Согласование инициировано: 09.07.2020 17:03

Краткое содержание: Об прекращении рассмотрения заявления

УСИА АЧГО: просим отклонить с обоснованием и указанием реквизитов документов: в случае наличия утвержденного проекта межевания территории, в границах которого предполагается размещение объектов инфраструктуры федерального, регионального или муниципального значения;

Секретарю УЗИО: просим направить решение со схемой предполагаемых к использованию земель заявителю почтой, остальным адресатам (гос.зем.надзор, мун.зем.контроль и в пресс-службу) в течение 3-х дней с даты регистрации - эл.почтой.

Настиной А.В.

Прошу опубликовать прилагаемые документы в разделе «Управление имуществом – Земля – Решения о размещении объектов»

ЛИСТ СОГЛАСОВАНИЯ

Тип согласования: **смешанное**

№	ФИО	Срок согласования	Результат согласования	Замечания/Комментарии
Тип согласования: последовательное				
1	Матис О.В.		Согласовано 10.07.2020 10:44	-
2	Исполняющий обязанности Рязанова О.А. (Кузюбердина М.П.)		Перенаправлено 13.07.2020 18:41	-
	Исполняющий обязанности Емельянов С.А. (Соломенникова Л.И.)		Согласовано 15.07.2020 14:59	Согласовано
2.1	Исполняющий обязанности Рязанова О.А. (Кузюбердина М.П.)		Согласовано 16.07.2020 18:21	-
3	Герасимов И.Ф.		Согласовано 17.07.2020 12:43	-
Тип согласования: последовательное				
4	Елькина Л.А		ЭП Подписано 20.07.2020 10:28	-