



АДМИНИСТРАЦИЯ  
ЧАЙКОВСКОГО ГОРОДСКОГО ОКРУГА  
УПРАВЛЕНИЕ  
ЗЕМЕЛЬНО-ИМУЩЕСТВЕННЫХ  
ОТНОШЕНИЙ

ул. Ленина, д. 67/1, г. Чайковский, Пермский край, 617760  
Тел/факс: (34241) 4-41-57  
E-mail: chaikkui2015@yandex.ru  
ОКПО 35288925 ОГРН 1185958071562  
ИНН/КПП 5959002592/595901001

Гараев Равиль Хайдарович  
Пермский край, г. Чайковский,  
пос. Прикамский, ул.  
Родниковая, д. 8 «б», кв. 2

Чайковский отдел  
Управления Росреестра  
по Пермскому краю

20.07.2020 № 241-02-01-06.1-763исх

На № \_\_\_\_\_ от \_\_\_\_\_

Правовое управление  
администрации Чайковского  
городского округа

**О предоставлении решения**

Пресс-служба  
администрации Чайковского  
городского округа

**РЕШЕНИЕ № 103**  
**о размещении объектов**

г. Чайковский,  
Пермский край

14 июля 2020г.

**Управление земельно-имущественных отношений администрации Чайковского городского округа, в лице начальника Управления Елькиной Ларисы Александровны, действующей на основании Положения об Управлении земельно-имущественных отношений администрации города Чайковского, утвержденного решением Чайковской городской Думой от 19 декабря 2018 г. № 99,**  
**разрешает Гараеву Равилю Хайдаровичу (адрес: Пермский край, г. Чайковский, пос. Прикамский, ул. Родниковая, д. 8 «б», кв. 2, телефон 89026323747) размещение объекта: «Проезды, в том числе вдольтрассовые, и подъездные дороги, для размещения которых не требуется разрешения на строительство»,**  
**на землях, государственная собственность на которые не разграничена, из состава земель населенных пунктов, площадью 340 кв.м,**  
**на срок: до 13 июля 2021 года,**

местоположение: Пермский край, г. Чайковский, ул. Вокзальная,  
кадастровый номер квартала 59:12:0010403.

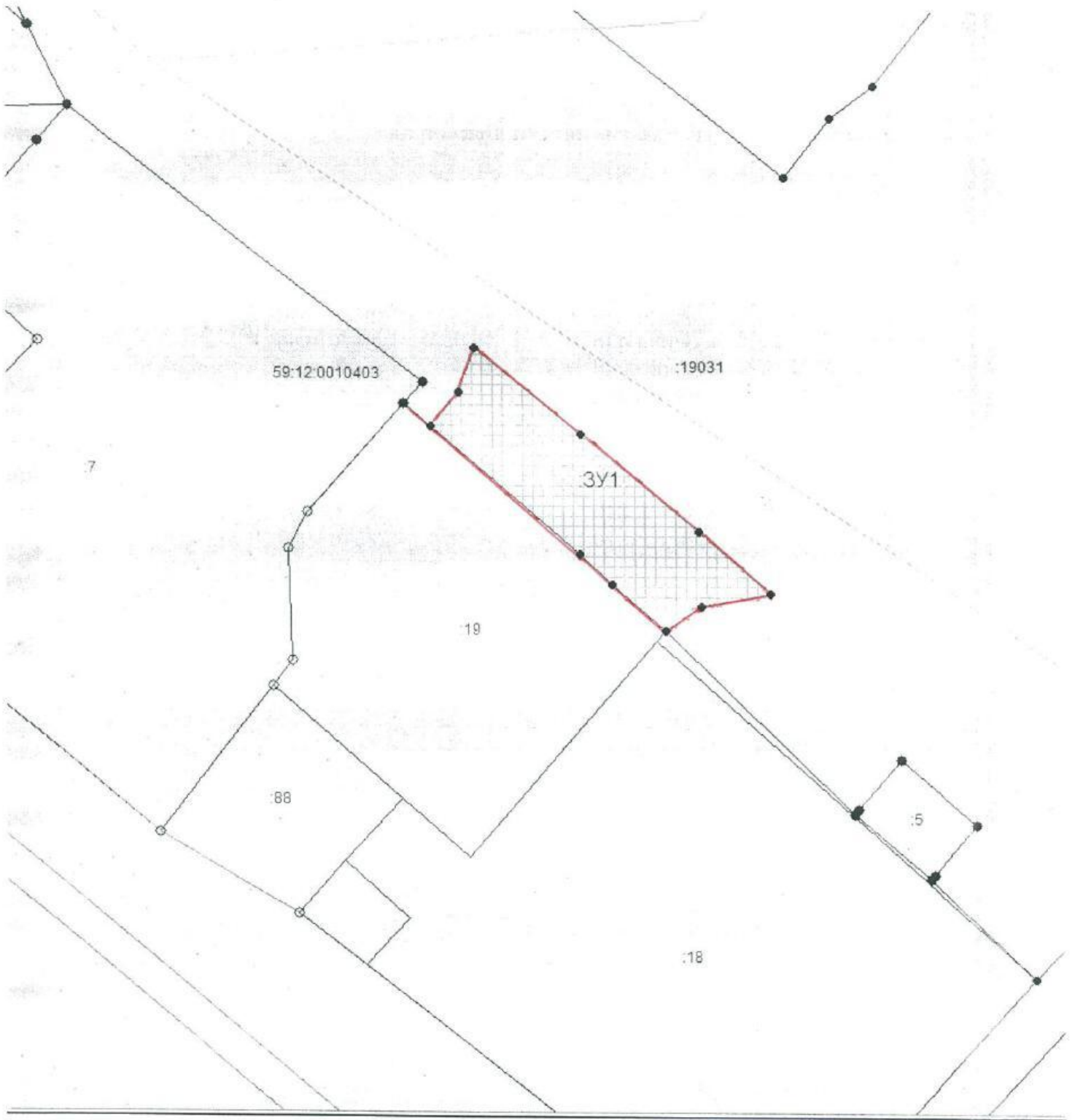
Приложение: схема предполагаемых к использованию земель или части  
земельного участка.

Начальник Управления  
земельно-имущественных отношений  
администрации Чайковского городского округа



Л.А. Елькина

СХЕМА ПРЕДПОЛОГАЕМЫХ К ИСПОЛЬЗОВАНИЮ ЗЕМЕЛЬ ИЛИ ЧАСТИ ЗЕМЕЛЬНОГО (-ЫХ)  
УЧАСТКА (-ОВ)



**Условные обозначения**

**М 1:500**

	граница испрашиваемого земельного участка	Выполнил: ООО «Компания «Терра» Кадастровый инженер Усатова О.П.8 (34241) 3 34 24, сот.: 8 922 308 6008, режим работы: с 9.00 - 18.00, обед с 12.30 - 13.30, Пермский край, г. Чайковский, приморский Бульвар, 32 «А», офис 129
	обозначение кадастрового квартала	
	Зона ТОП	
Система координат МСК-59		

*Тареев Равиль  
Хабарович*

СХЕМА ПРЕДПОЛАГАЕМЫХ К ИСПОЛЬЗОВАНИЮ ЗЕМЕЛЬ ИЛИ ЧАСТИ ЗЕМЕЛЬНОГО (-ЫХ)  
УЧАСТКА (-ОВ)

кадастрового квартала: **59:12:0010403**

категория земель: **Земли населенных пунктов**

условное обозначение используемого земельного участка: **:ЗУ1**

территориальная зона: **ТОП «Территории общего пользования»**

площадь используемого земельного участка: **340 кв.м.**

местоположение: **Пермский край, г. Чайковский, ул. Вокзальная**

Ведомости координат:

Обозначение характерных точек границ	Координаты, м используемого земельного участка с условным обозначением :ЗУ1	
	X	Y
1	380120.430	1286170.680
2	380111.530	1286181.680
3	380101.230	1286193.960
4	380094.810	1286201.360
5	380093.460	1286194.210
6	380090.960	1286190.480
7	380095.790	1286184.880
8	380098.870	1286181.670
9	380112.240	1286166.090
10	380115.870	1286169.080
11	380120.430	1286170.680

Объект: проезды, в том числе вдольтрассовые, и подъездные дороги, для размещения которых не требуется разрешение на строительство.

Общество с ограниченной ответственностью «СТРОЙКОМПРОЕКТ» (ООО «СКП»)  
Ассоциация Саморегулируемая организация «Союз проектировщиков прикамья» (АСРО «СПП»), СРО-П-117-18012010  
Регистрационный номер в реестре СРО №156

Заказчик: Гараев Р.Х.

## Рабочая документация

Устройство проездов к зданиям ритуального комплекса, расположенных  
по адресу: г. Чайковский, ул. Вокзальная, 12а

Генеральный план

Директор ООО «СКП» К. Куцова Куцова К.Г.



Инв. №04/20-ГП

г. Чайковский  
2020 г.



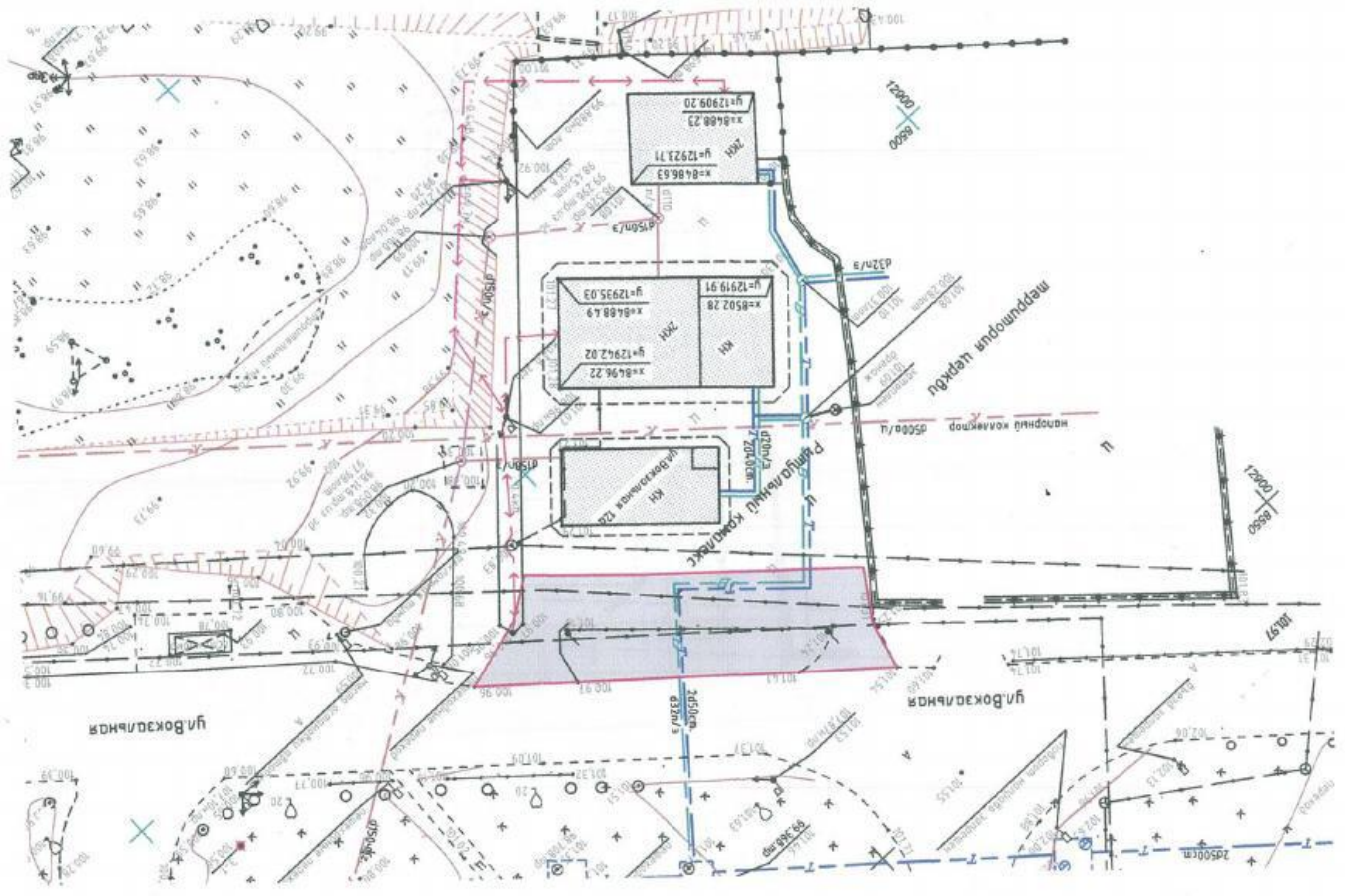


# УСЛОВНЫЕ ОБОЗНАЧЕНИЯ

Проектируемый проезд



Граница земельного участка под проездом, в м.ч. Вдольтрассовые, и подъездные дороги



04/20-ГП

Устройство проездов к зданиям Ритмального комплекса, расположенным адресу: с. Чабовский, ул. Вокзальная, 12а

Изм.	Кол. уч.	Лист	№ док.	Подп.	Дата
Разработ.	Купцова	Купцова	Купцова	Купцова	7.20
Проектир.	Купцова	Купцова	Купцова	Купцова	7.20

Смодель	Лист	Р
Лист	Лист	2
Лист	Лист	5

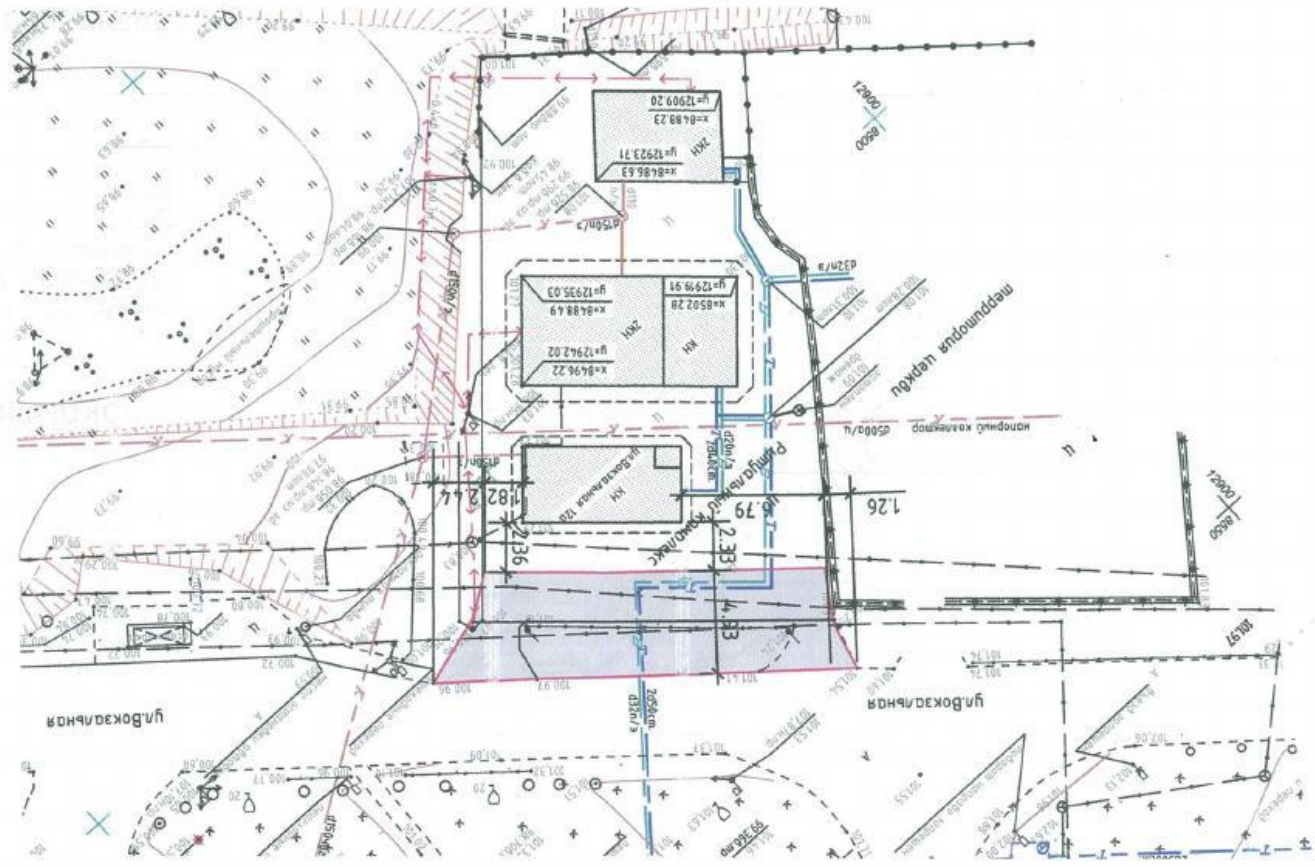
Схема устройства проездов

ООО "СТРОЙКОМПРОЕКТ" 2020 г.

Формат А3

1	Лист
2	Лист
3	Лист
4	Лист
5	Лист
6	Лист





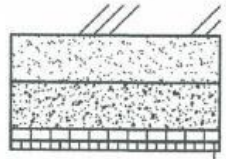
Изм. кол. уч./л/см. № док.		Подг.	Дата						
Исполнительное проектирование к зданию Ритуального комплекса, расположенных		Исполнитель	7.20	7.20	7.20				
адрес: с. Чакобск, ул. Боксальная, 12а		Смадия	л/см	л/см	л/см				
04/20-П									
ООО "СТРОЙКОМПРОЕК"		Разбивочный план							
2020 г.		Формат А3							

M1:50



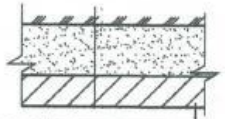
Асфальтобетонное покрытие тип 1

Горючий щебёночный пластный а/бетон	ГОСТ 9128-97	-0,04
Горючий щебёночный пористый а/бетон	ГОСТ 9128-97	-0,06
Крупнозернистый по ГОСТ 9128-97	ГОСТ 9128-97	-0,06
Щебень по ГОСТ 8267-93*	ГОСТ 8267-93*	-0,20
Песок по ГОСТ 8736-93	ГОСТ 8736-93	-0,20
Уплотнённый грунт		



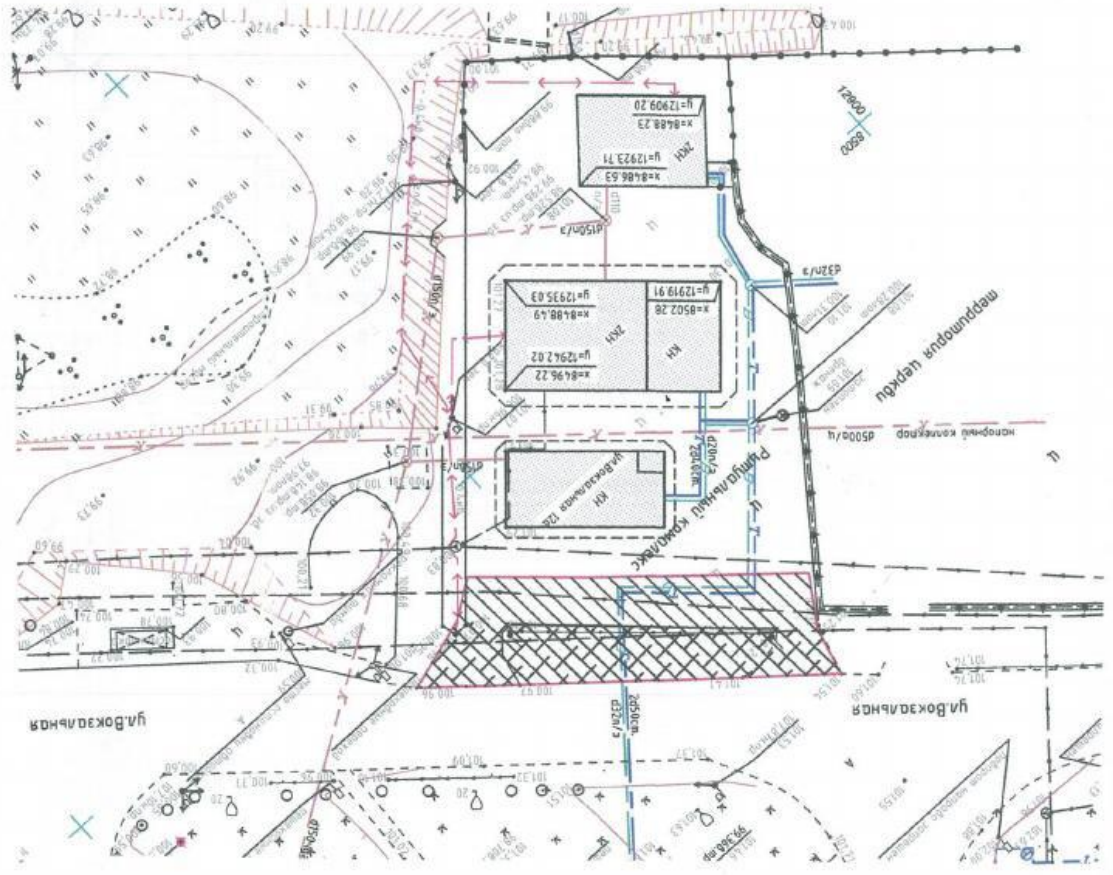
Бетонное покрытие Тип 2

Бетон класса В25 F200 - 0,18 м	ГОСТ 8736-2014	- 0,22 м
Песок по ГОСТ 8736-2014	ГОСТ 8736-2014	- 0,22 м
Уплотнённый грунт		



Условные обозначения

- Асфальтобетонное покрытие (тип 1) [Cross-hatched pattern]
- Бетонное покрытие (тип 2) [Diagonal hatched pattern]
- Граница земельного участка под проезды, в м.ч. вдольтрассовые, и подъездные дороги [Red line with 'sp' label]



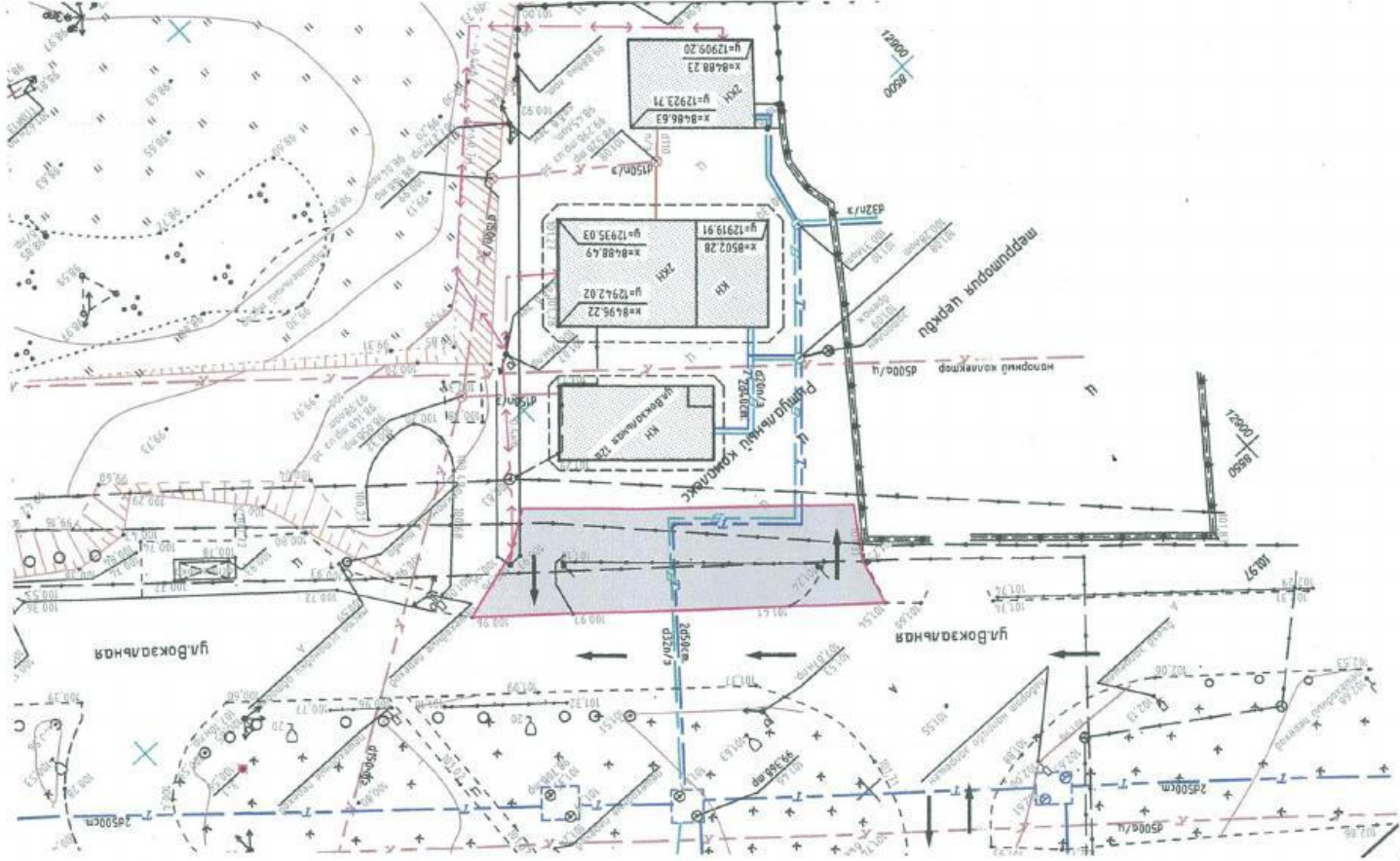
Ведомость дорог, проходов и площадок

Поз.	Наименование	Тип покрытия, м	Площадь, м <sup>2</sup>	Примечание
1	Земельный участок под проезды, в м.ч. вдольтрассовые, и подъездные дороги		34,0	
2	Проектируемые проезды	1, 2	34,0	

Изм. Кол. ун. лист № док. Подп. Дата		Разработ. Кучинова		Проверил. Кучинова	
7.20		7.20		7.20	
Листов		Лист		Листов	
5		4		Р	
04/20-П		План дорожных покрытий		ООО "СТРОЙКОМПРОЕКТ"	
2020 г.		Формат А3			

Исполнитель: ООО "СТРОЙКОМПРОЕКТ", г. Челябинск, ул. Вокзальная, 12а. Проект: "Планы дорожных покрытий".

# Условные обозначения



← ← Двухэтажные транзиты

Имя, код, кв.	Лист	№ док.	Подп.	Дата
Разработ.	Купцова		Купцова	7.20
Проверил	Купцова		Купцова	7.20

План организации движения

04/20-ГП

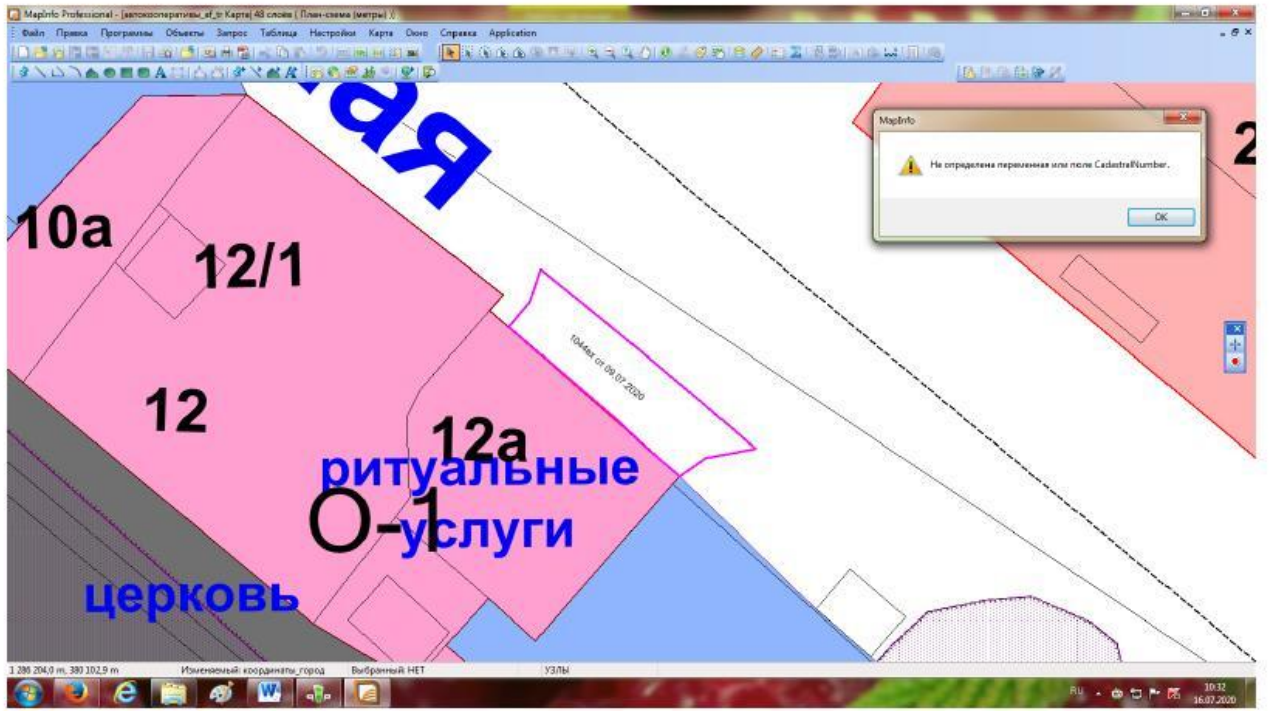
Формат А3

ООО "СТРОЙКОМПЛЕКС" 2020 г.

Листы	Лист	Р
5	5	Р

Условные обозначения: 2. Чкаловский, ул. Боксальная, 12а







Лист согласования к документу № 241-02-01-06.1-763исх от 20.07.2020. В ответ на № 02-01-06.1-1044вх (09.07.2020)

Инициатор согласования: Муштинкина А.Н. главный специалист

Согласование инициировано: 16.07.2020 11:38

Краткое содержание: Гараев Равиль Хайдарович. О принятии решения о размещении объекта на территории земельного участка, располож. по адресу: г.Чайковский, ул. Вокзальная

УСИА АЧГО: просим отклонить с обоснованием и указанием реквизитов документов: в случае наличия утвержденного проекта межевания территории, в границах которого предполагается размещение объектов инфраструктуры федерального, регионального или муниципального значения;

Секретарю УЗИО: просим направить решение со схемой предполагаемых к использованию земель заявителю почтой, остальным адресатам (гос.зем.надзор, мун.зем.контроль и в пресс-службу) в течение 3-х дней с даты регистрации - эл.почтой.

Настиной А.В.

Прошу опубликовать прилагаемые документы в разделе «Управление имуществом – Земля – Решения о размещении объектов»

## ЛИСТ СОГЛАСОВАНИЯ

Тип согласования: **смешанное**

№	ФИО	Срок согласования	Результат согласования	Замечания/Комментарии
Тип согласования: <b>последовательное</b>				
1	Матис О.В.		Согласовано 16.07.2020 13:32	-
2	Зайцев А.Н.		Согласовано 16.07.2020 16:59	-
3	Исполняющий обязанности Рязанова О.А. (Кузюбердина М.П.)		Перенаправлено 16.07.2020 18:11	-
	Исполняющий обязанности Емельянов С.А. (Соломенникова Л.И.)		Согласовано 17.07.2020 08:45	Согласовано
3.1	Исполняющий обязанности Рязанова О.А. (Кузюбердина М.П.)		Согласовано 17.07.2020 10:25	-
4	Герасимов И.Ф.		Согласовано 17.07.2020 12:42	-
Тип согласования: <b>последовательное</b>				
5	Елькина Л.А		ЭП Подписано 20.07.2020 10:16	-