



**УПРАВЛЕНИЕ  
ЗЕМЕЛЬНО-ИМУЩЕСТВЕННЫХ  
ОТНОШЕНИЙ АДМИНИСТРАЦИИ  
ЧАЙКОВСКОГО ГОРОДСКОГО ОКРУГА**

ул. Ленина, д. 67/1, г. Чайковский

Пермский край, 617764

Тел/факс: (34241) 4-73-75

E-mail: chaikkui2015@yandex.ru

ОКПО 35288925, ОГРН 1185958071562

ИНН/КПП 5959002592/595901001

16.04.2020 № 241-02-01-06.1-412исх

На № \_\_\_\_\_ от \_\_\_\_\_

**О предоставлении решения**

АО «Газпром газораспределение  
Пермь»

ул. Петропавловская, 43,  
г. Пермь, 614000

Чайковский отдел  
Управления Росреестра  
по Пермскому краю

Правовое управление  
администрации Чайковского  
городского округа

Пресс-служба  
администрации Чайковского  
городского округа

**РЕШЕНИЕ № 48  
о размещении объектов**

г. Чайковский,  
Пермский край

13 апреля 2020г.

**Управление земельно-имущественных отношений администрации Чайковского городского округа, в лице начальника Управления Елькиной Ларисы Александровны, действующей на основании Положения об Управлении земельно-имущественных отношений администрации города Чайковского, утвержденного решением Чайковской городской Думой от 19 декабря 2018 г. № 99,**

**разрешает Акционерному обществу «Газпром газораспределение Пермь» (ИНН 5902183841, ОГРН 1025900512670, адрес: 614000, г.Пермь, ул.Петропавловская, 43, телефон: 8 (342) 218 11 00, e-mail: ugaz@ugaz.ru) размещение объекта: «Газопровод давлением до 0,6 Мпа включительно, для размещения которого не требуется разрешение на строительство», на землях, государственная собственность на которые не разграничена, из состава земель населенных пунктов, площадью 22 кв.м, на срок: до 12 апреля 2021 года,**

местоположение: Пермский край, г. Чайковский, ул. Южная, к дому № 17, кадастровый номер квартала 59:12:0010587.

Приложение: схема предполагаемых к использованию земель или части земельного участка.

Начальник Управления  
земельно-имущественных отношений  
администрации Чайковского городского округа



Л.А.Елькина

## Схема предполагаемых к использованию земель или части земельного участка

Объект: Газопровод давлением до 0,6 Мпа, для размещения которого не требуется разрешения на строительство

Местоположение: расположенных по адресу: Пермский край,  
г. Чайковский, ул. Южная, к дому 17

Каталог координат, м

Площадь земель или части земельного участка, кв.м.: 22

Категория земель: земли населенных пунктов

Вид разрешенного использования: -


Описание границ смежных землепользователей:

От точки н1 до точки н2 - земельный участок с кадастровым номером 59:12:0010587:17

От точки н2 до точки н1 - земли общего пользования

№ точки границы	X	Y
н1	377837.58	1283046.99
н2	377834.57	1283044.32
н3	377837.72	1283039.85
н4	377840.72	1283042.52
н1	377837.58	1283046.99

### Условные обозначения:



- предполагаемый участок земель, на которых планируется размещение объекта




- зоны с особыми условиями использования территории, сведения о которых внесены в ЕГРН



- границы и номер земельного участка, сведения о которых внесены в ЕГРН

:3У1

- обозначение запрашиваемого земельного участка



- границы и номер объекта капитального строительства, сведения о которых внесены в ЕГРН

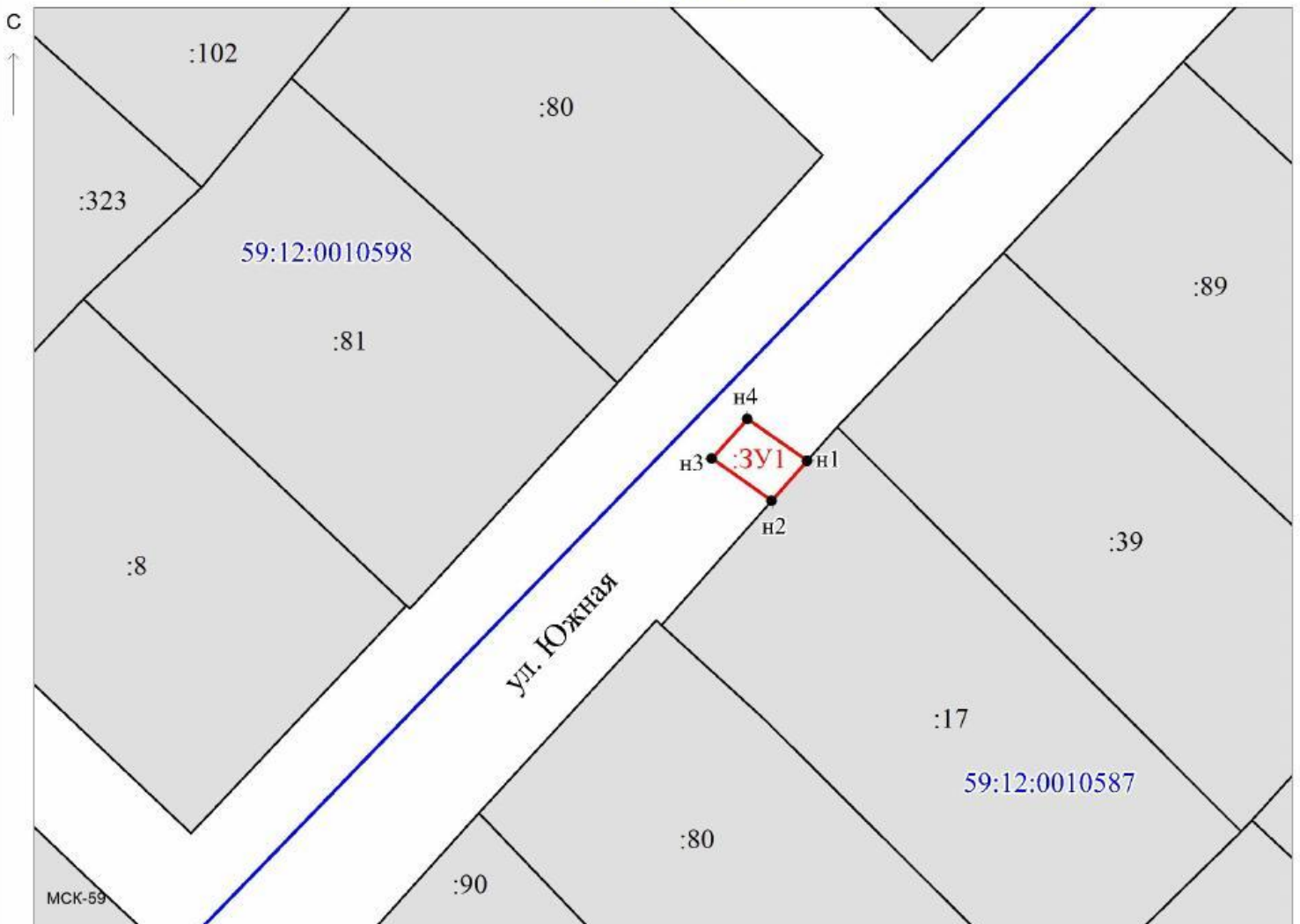
• н1

- характерная точка границ земель или части земельного участка



- граница кадастрового квартала

59:12:0010587 - номер кадастрового квартала



Масштаб 1:500

Заявитель: \_\_\_\_\_ / Офишкина И.В.  
МП (подпись, расшифровка подписи)

(для юридических лиц  
и индивидуальных предпринимателей)

Лист согласования к документу № 241-02-01-06.1-412исх от 16.04.2020. В ответ на № 02-01-06.1-568вх (09.04.2020)

Инициатор согласования: Муштинкина А.Н. главный специалист

Согласование инициировано: 13.04.2020 12:06

Краткое содержание: О выдаче решения на размещение объектов г. Чайковский, ул. Южная ул 17

УСИА АЧГО: просим отклонить с обоснованием и указанием реквизитов документов: в случае наличия утвержденного проекта межевания территории, в границах которого предполагается размещение объектов инфраструктуры федерального, регионального или муниципального значения;

Петровой А.Н.: просим направить решение со схемой предполагаемых к использованию земель заявителю почтой, остальным адресатам (гос.зем.надзор, мун.зем.контроль и в пресс-службу) в течение 3-х дней с даты регистрации - эл.почтой.

#### ЛИСТ СОГЛАСОВАНИЯ

Тип согласования: **смешанное**

№	ФИО	Срок согласования	Результат согласования	Замечания/Комментарии
Тип согласования: <b>последовательное</b>				
1	Матис О.В.		Согласовано 13.04.2020 15:02	-
2	Кузюбердина М.П.		Перенаправлено 13.04.2020 16:39	на проверку
	Сикирицкая Н.О.		Согласовано 14.04.2020 12:20	Документация по планировке территории отсутствует.
2.1	Кузюбердина М.П.		Согласовано 14.04.2020 14:39	-
3	Герасимов И.Ф.		Согласовано 15.04.2020 15:36	-
Тип согласования: <b>последовательное</b>				
4	Елькина Л.А		ЭП Подписано 16.04.2020 16:36	-