



**УПРАВЛЕНИЕ
ЗЕМЕЛЬНО-ИМУЩЕСТВЕННЫХ
ОТНОШЕНИЙ АДМИНИСТРАЦИИ
ЧАЙКОВСКОГО ГОРОДСКОГО ОКРУГА**

ул. Ленина, д. 67/1, г. Чайковский

Пермский край, 617764

Тел/факс: (34241) 4-73-75

E-mail: chaikkui2015@yandex.ru

ОКПО 35288925, ОГРН 1185958071562

ИНН/КПП 5959002592/595901001

06.05.2020 № 241-02-01-06.1-460исх

На № _____ от _____

О предоставлении решения

АО «Газпром газораспределение
Пермь»

ул. Петропавловская, 43,
г. Пермь, 614000

Чайковский отдел
Управления Росреестра
по Пермскому краю

Правовое управление
администрации Чайковского
городского округа

Пресс-служба
администрации Чайковского
городского округа

**РЕШЕНИЕ № 54
о размещении объектов**

г. Чайковский,
Пермский край

27 апреля 2020 г.

Управление земельно-имущественных отношений администрации Чайковского городского округа, в лице начальника Управления Елькиной Ларисы Александровны, действующей на основании Положения об Управлении земельно-имущественных отношений администрации города Чайковского, утвержденного решением Чайковской городской Думой от 19 декабря 2018 г. № 99,

разрешает Акционерному обществу «Газпром газораспределение Пермь» (ИНН 5902183841, ОГРН 1025900512670, адрес: 614000, г.Пермь, ул.Петропавловская, 43, телефон: 8 (342) 218 11 00, e-mail: ugaz@ugaz.ru) размещение объекта: «Газопровод давлением до 0,6 Мпа включительно, для размещения которого не требуется разрешение на строительство», на части земельных участков с кадастровыми номерами 59:12:0000000:19393, 59:12:0000000:17704 и на землях, государственная собственность на которые не разграничена кадастровый квартал 59:12:0010251, из состава земель населенных пунктов, площадью 18 кв.м,

на срок: до **26 апреля 2021 года**,

местоположение: **Пермский край, г. Чайковский, пер. Шоссейный, к дому № 4.**

Приложение: **схема предполагаемых к использованию земель или части земельного участка.**

Начальник Управления
земельно-имущественных отношений
администрации Чайковского городского округа



Л.А.Елькина

Схема предполагаемых к использованию земель или части земельного участка

Объект: Газопровод давлением до 0,6 Мпа, для размещения которого не требуется разрешения на строительство

Местоположение: расположенных по адресу: Пермский край,
г. Чайковский, пер. Шоссейный, к дому №4

Площадь земель или части земельного участка, кв.м.: 18

Категория земель: земли населенных пунктов

Вид разрешенного использования: -

Описание границ смежных землепользователей:

От точки н1 до точки н2 - земельный участок с кадастровым номером 59:12:0010251:44

От точки н2 до точки н4 - земельный участок с кадастровым номером 59:12:0010251:33


От точки н4 до точки н5 - земли общего пользования


От точки н5 до точки н6 - земельный участок с кадастровым номером 59:12:0000000:17704

От точки н6 до точки н7 - земельный участок с кадастровым номером 59:12:0000000:19393

От точки н7 до точки н8 - земельный участок с кадастровым номером 59:12:0000000:17704

От точки н8 до точки н1 - земли общего пользования

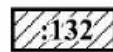
 - граница кадастрового квартала

 - предполагаемый участок земель, на которых планируется размещение объекта


Каталог координат, м

№ точки границы	X	Y
н1	378413.21	1282320.58
н2	378412.48	1282321.35
н3	378411.97	1282320.87
н4	378410.03	1282323.10
н5	378409.85	1282322.94
н6	378406.88	1282320.25
н7	378409.58	1282317.29
н8	378412.55	1282319.98
н1	378413.21	1282320.58

Условные обозначения:



- границы и номер объекта капитального строительства, сведения о которых внесены в ЕГРН



- зоны с особыми условиями использования территории, сведения о которых внесены в ЕГРН

:3У1

- обозначение запрашиваемого земельного участка

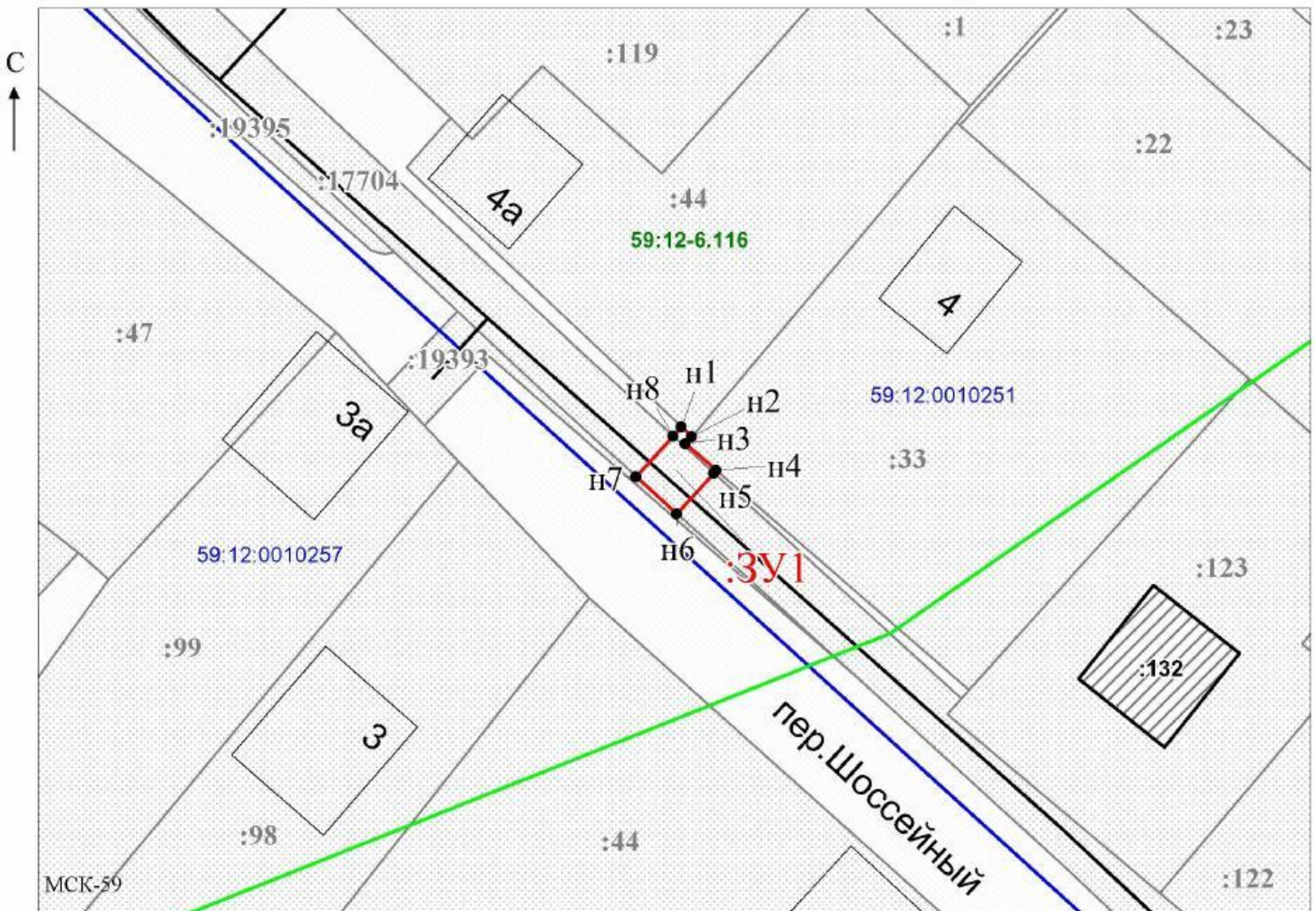


- характеристическая точка границ земель или части земельного участка

59:12:0010251 - номер кадастрового квартала



- границы и номер земельного участка, сведения о которых внесены в ЕГРН



Заявитель: _____ / Офишкина И.В.

МП _____ (подпись, расшифровка подписи)

(для юридических лиц
и индивидуальных предпринимателей)

Лист согласования к документу № 241-02-01-06.1-460исх от 06.05.2020. В ответ на № 02-01-06.1-613вх (24.04.2020)

Инициатор согласования: Мушкина А.Н. главный специалист

Согласование инициировано: 28.04.2020 13:37

Краткое содержание: Документы для выдачи решения о размещении объектов, располож. по адресу: г.Чайковский, пер. Шосейный, 4

УСИА АЧГО: просим отклонить с обоснованием и указанием реквизитов документов: в случае наличия утвержденного проекта межевания территории, в границах которого предполагается размещение объектов инфраструктуры федерального, регионального или муниципального значения;
Петровой А.Н.: просим направить решение со схемой предполагаемых к использованию земель заявителю почтой, остальным адресатам (гос.зем.надзор, мун.зем.контроль и в пресс-службу) в течение 3-х дней с даты регистрации - эл.почтой.

ЛИСТ СОГЛАСОВАНИЯ

Тип согласования: **смешанное**

№	ФИО	Срок согласования	Результат согласования	Замечания/Комментарии
Тип согласования: последовательное				
1	Матис О.В.		Согласовано 28.04.2020 15:09	-
2	Кузюбердина М.П.		Перенаправлено 29.04.2020 08:47	на проверку
	Ахмадыльшина В.А.		Согласовано 29.04.2020 10:30	ППТ отсутствует
2.1	Кузюбердина М.П.		Согласовано 29.04.2020 12:39	-
3	Герасимов И.Ф.		Согласовано 29.04.2020 14:54	-
Тип согласования: последовательное				
4	Елькина Л.А		ЭП Подписано 06.05.2020 16:05	-