



**УПРАВЛЕНИЕ  
ЗЕМЕЛЬНО-ИМУЩЕСТВЕННЫХ  
ОТНОШЕНИЙ АДМИНИСТРАЦИИ  
ЧАЙКОВСКОГО ГОРОДСКОГО ОКРУГА**

ул. Ленина, д. 67/1, г. Чайковский

Пермский край, 617764

Тел/факс: (34241) 4-73-75

E-mail: chaikkui2015@yandex.ru

ОКПО 35288925, ОГРН 1185958071562

ИНН/КПП 5959002592/595901001

02.04.2020 № 241-02-01-06.1-332исх

На № \_\_\_\_\_ от \_\_\_\_\_

**О предоставлении решения**

ОАО «МРСК Урала»  
Свердловская обл.,  
г. Екатеринбург, ул. Мамина -  
Сибиряка, д. 140

Чайковский отдел  
Управления Росреестра  
по Пермскому краю

Правовое управление  
администрации Чайковского  
городского округа

Пресс-служба  
администрации Чайковского  
городского округа

**РЕШЕНИЕ № 42  
о размещении объектов**

г. Чайковский  
Пермский край

23 марта 2020 года


**Управление земельно-имущественных отношений администрации Чайковского городского округа**, в лице начальника Управления Елькиной Ларисы Александровны, действующей на основании Положения об Управлении земельно-имущественных отношений администрации Чайковского городского округа, утвержденного решением Чайковской городской Думы от 19 декабря 2018 года № 99,

разрешает **Открытому акционерному обществу «Межрегиональная распределительная сетевая компания Урала» (ИНН 6671163413, ОГРН 1056604000970, адрес: Свердловская обл., г. Екатеринбург, ул. Мамина - Сибиряка, д. 140, телефон: 8(343)215-26-00, E-mail: [delo@mrsk-ural.ru](mailto:delo@mrsk-ural.ru))** размещение объекта: «Линии электропередачи классом напряжения до 35 кВ, а также связанные с ними трансформаторные подстанции, распределительные пункты и иное предназначенное для осуществления

**передачи электрической энергии оборудование, для размещения которых не требуется разрешения на строительство»,  
на землях, государственная собственность на которые не разграничена, из состава земель населенных пунктов, площадью 169 кв.м,  
на срок: бессрочно,  
местоположение: Пермский край, г. Чайковский, д. Малый Букор,  
кадастровый квартал 59:12:0080000.**

Приложение: схема предполагаемых к использованию земель или части земельного участка.

Начальник Управления  
земельно-имущественных отношений  
администрации Чайковского городского округа



Л.А.Елькина

## Схема предполагаемых к использованию земель или части земельного участка

Объект: ВЛ 0,4 кВ №4 от КТП 1122/160кВА

Местоположение: Пермский край, Городской Округ Чайковский, д. Малый Букор

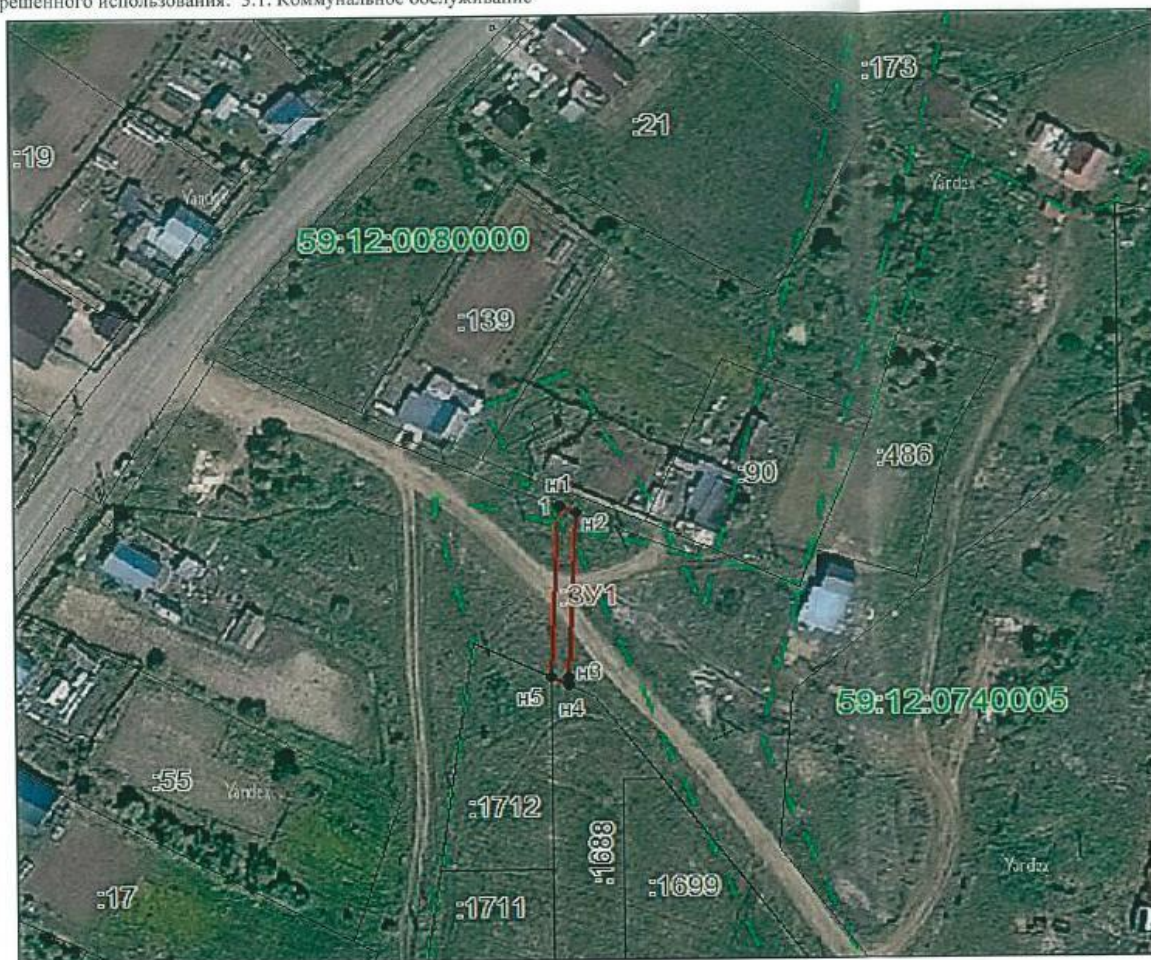
Площадь земель или части земельного участка, кв.м.: 169 кв.м.

Категория земель: Земли населенных пунктов

Вид разрешенного использования: 3.1. Коммунальное обслуживание




Каталог координат, м

Система координат МСК-59, зона 1



№ точки границы	X	Y
n1	370453.74	1294605.53
l	370453.63	1294605.80
n2	370452.10	1294609.46
n3	370411.79	1294607.43
n4	370409.86	1294607.43
n5	370411.84	1294603.43

### Условные обозначения

-  граница вновь образованного земельного участка
-  поворотная точка границы участка
- n1 порядковый номер поворотной точки границы участка
-  зоны с особыми условиями использования территории



:1688

:3У1

- граница кадастрового квартала
- кадастровый номер земельного участка
- номер образуемого земельного участка
- граница земельного участка, включенная в ГКН

Заявитель:

ОАО "МРСК Урала" филиал "Пермэнерго"

Производственное отделение

"Чайковские электрические сети"

Директор

А. В. Глухов

УСИА АЧГО: просим отклонить с обоснованием и указанием реквизитов документов:

1) в случае наличия утвержденного проекта межевания территории, в границах которого предполагается размещение объектов инфраструктуры федерального, регионального или муниципального значения;

Петровой А.Н.: просим направить решение со схемой предполагаемых к использованию земель заявителю почтой, остальным адресатам (гос.зем.надзор, мун.зем.контроль и в пресс-службу) в течение 3-х дней с даты регистрации - эл.почтой.

**ЛИСТ СОГЛАСОВАНИЯ**

Тип согласования: **смешанное**

№	ФИО	Срок согласования	Результат согласования	Замечания/Комментарии
Тип согласования: <b>последовательное</b>				
1	Матис О.В.		Согласовано 27.03.2020 09:38	-
2	Зайцев А.Н.		Согласовано 27.03.2020 12:48	-
3	Кузюбердина М.П.		Перенаправлено 27.03.2020 17:10	на проверку
	Сикирицкая Н.О.		Согласовано 01.04.2020 13:18	На запрашиваемый участок документация по планировке территории отсутствует.
3.1	Кузюбердина М.П.		Согласовано 01.04.2020 21:36	-
4	Герасимов И.Ф.		Согласовано 02.04.2020 11:05	-
Тип согласования: <b>последовательное</b>				
5	Елькина Л.А		ЭП Подписано 02.04.2020 15:04	-