



**УПРАВЛЕНИЕ
ЗЕМЕЛЬНО-ИМУЩЕСТВЕННЫХ
ОТНОШЕНИЙ АДМИНИСТРАЦИИ
ЧАЙКОВСКОГО ГОРОДСКОГО ОКРУГА**

ул. Ленина, д. 67/1, г. Чайковский

Пермский край, 617764

Тел/факс: (34241) 4-73-75

E-mail: chaikkui2015@yandex.ru

ОКПО 35288925, ОГРН 1185958071562

ИНН/КПП 5959002592/595901001

01.06.2020 № 241-02-01-06.1-548исх

На № _____ от _____

О предоставлении решения

АО «Связьтранснефть»
ул. Наметкина, д.1, стр. 1,
г. Москва, 117420

Чайковский отдел
Управления Росрестра
по Пермскому краю

Правовое управление
администрации Чайковского
городского округа

Пресс-служба
администрации Чайковского
городского округа

**РЕШЕНИЕ № 80
о размещении объектов**

г. Чайковский,
Пермский край

25 мая 2020 г.

Управление земельно-имущественных отношений администрации Чайковского городского округа, в лице начальника Управления **Елькиной Ларисы Александровны**, действующей на основании Положения об Управлении земельно-имущественных отношений администрации города Чайковского, утвержденного решением Чайковской городской Думой от 19 декабря 2018 г. № 99,

разрешает **Акционерному обществу «Связь объектов транспорта и добычи нефти» (АО «Связьтранснефть» (ИНН 7723011906, ОГРН 1027739420961, адрес: 117420, г. Москва, ул. Наметкина, д. 12, стр. 1, телефон: 8(495)9508070) размещение объекта: «Линии связи, линейно-кабельные сооружения связи и иные сооружения связи, для размещения которых не требуется разрешения на строительство», на части земельного участка с кадастровым номером 59:12:0740010:786, государственная собственность на который не разграничена, из состава земель сельскохозяйственного назначения, площадью 1643 кв.м,**

на срок: до **24 мая 2021 года**,
местоположение: **Пермский край, г. Чайковский.**

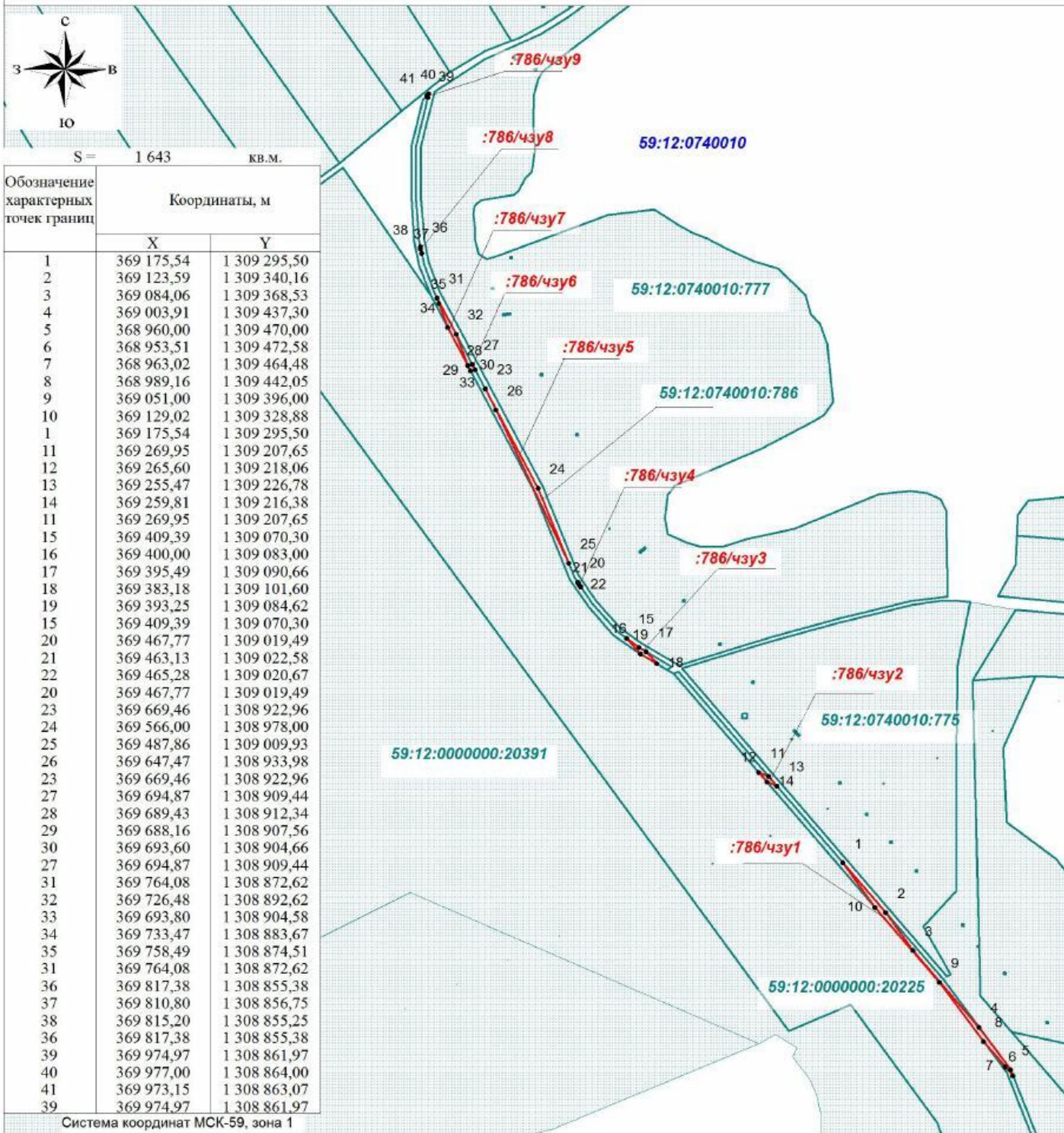
Приложение: схема предполагаемых к использованию земель или части земельного участка.

Начальник Управления
земельно-имущественных отношений
администрации Чайковского городского округа





Л.А.Елькина

Схема границ предполагаемого к использованию земельного участка с кадастровым номером 59:12:0740010:786
 Объект: "Волоконно-оптическая линия передачи (ВОЛП) УС Альметьевск – УС Башкултаево. Строительство"
 Местоположение: Пермский край, Чайковский муниципальный район, Сосновское с/п
 Категория земель: Земли сельскохозяйственного назначения
 Вид разрешенного использования: для размещения подъездной дороги к объектам
 МНПП "Пермь-Альметьевск-Запад" ПК 2105
 Площадь части земельного участка: 1643 кв.м.
 Масштаб 1:6000



Система координат МСК-59, зона 1

УСЛОВНЫЕ ОБОЗНАЧЕНИЯ:

-  граница испрашиваемого земельного участка, номер поворотной точки
-  обозначение испрашиваемого земельного участка
-  граница и номер кадастрового квартала
-  земельный участок, сведения о котором содержатся в ГКН

Подготовлена ООО "Геотранспроект"

Зам. директора	Яндулов Д.Ю.
Исполнитель	Точеных Е.А.

Выписка из Единого государственного реестра недвижимости об объекте недвижимости

Сведения о характеристиках объекта недвижимости

На основании запроса от 12.05.2020, поступившего на рассмотрение 12.05.2020, сообщаем, что согласно записям Единого государственного реестра недвижимости:

Раздел 1 Лист 1

Земельный участок	
вид объекта недвижимости	
Лист №1 Раздел 1	Всего листов раздела 1: 3
Всего разделов: 7	
Всего листов выписки: 23	
13 мая 2020г. № КУВИ-002/2020-127744	
Кадастровый номер:	59:12:0740010:786
Номер кадастрового квартала:	59:12:0740010
Дата присвоения кадастрового номера:	17.11.2016
Ранее присвоенный государственный учетный номер:	данные отсутствуют
Адрес (местоположение):	Местоположение установлено относительно ориентира, расположенного за пределами участка. Почтовый адрес ориентира: Пермский край, Чайковский муниципальный район, Сосновское с/п.
Площадь, м2:	15024 +/- 43
Кадастровая стоимость, руб.:	3632,8
Кадастровые номера расположенных в пределах земельного участка объектов недвижимости:	59:12:0000000:17229
Кадастровые номера объектов недвижимости, из которых образован объект недвижимости:	данные отсутствуют
Кадастровые номера образованных объектов недвижимости:	данные отсутствуют
Категория земель:	Земли сельскохозяйственного назначения
Виды разрешенного использования:	для размещения подъездной дороги к объектам МНПП "Пермь-Альметьевск-Запад" ПК 2105
Сведения о кадастровом инженере:	данные отсутствуют
Сведения о лесах, водных объектах и об иных природных объектах, расположенных в пределах земельного участка:	данные отсутствуют
Сведения о том, что земельный участок полностью или частично расположен в границах зоны с особыми условиями использования территории или территории объекта культурного наследия:	Земельный участок частично расположен в границах зоны с реестровым номером 59:12-6.16 от 09.11.2018, индивидуальное обозначение: 59-12-3-10.14-002, дата решения: 22.04.1992, номер решения: 9, наименование ОГВ/ОМСУ: Госгортехнадзор РФ, источник официального опубликования: Госгортехнадзор РФ, дата решения: 08.10.2018, номер решения: СЭД-241-01-03-09-1447, наименование ОГВ/ОМСУ: Администрация Чайковского муниципального района
Сведения о том, что земельный участок расположен в границах особой экономической зоны, территории опережающего социально-экономического развития, зоны территориального развития в Российской Федерации, игровой зоны:	данные отсутствуют

полное наименование должности	подпись	инициалы, фамилия
-------------------------------	---------	-------------------

М.П.

Земельный участок			
вид объекта недвижимости			
Лист №2 Раздел 1	Всего листов раздела 1: 3	Всего разделов: 7	Всего листов выписки: 23
13 мая 2020г. № КУВИ-002/2020-127744			
Кадастровый номер:		59:12:0740010:786	
Сведения о том, что земельный участок расположен в границах особо охраняемой природной территории, охотничьих угодий, лесничеств, лесопарков:	данные отсутствуют		
Сведения о результатах проведения государственного земельного надзора:	данные отсутствуют		
Сведения о расположении земельного участка в границах территории, в отношении которой утвержден проект межевания территории:	данные отсутствуют		
Условный номер земельного участка:	данные отсутствуют		
Сведения о принятии акта и (или) заключении договора, предусматривающих предоставление в соответствии с земельным законодательством исполнительным органом государственной власти или органом местного самоуправления, находящегося в государственной или муниципальной собственности земельного участка для строительства наемного дома социального использования или наемного дома коммерческого использования:	данные отсутствуют		
Сведения о том, что земельный участок или земельные участки образованы на основании решения об изъятии земельного участка и (или) расположенного на нем объекта недвижимости для государственных или муниципальных нужд:	данные отсутствуют		
Сведения о том, что земельный участок образован из земель или земельного участка, государственная собственность на которые не разграничена:	данные отсутствуют		
Сведения о наличии земельного спора о местоположении границ земельных участков:	данные отсутствуют		
Статус записи об объекте недвижимости:	Сведения об объекте недвижимости имеют статус "временные". Дата истечения временного характера сведений об объекте недвижимости: 01.03.2022.		

полное наименование должности	подпись	инициалы, фамилия
-------------------------------	---------	-------------------

М.П.

Земельный участок			
вид объекта недвижимости			
Лист №3 Раздел 1	Всего листов раздела 1: 3	Всего разделов: 7	Всего листов выписки: 23
13 мая 2020г. № КУВИ-002/2020-127744			
Кадастровый номер:		59:12:0740010:786	
Особые отметки:	<p>Граница земельного участка состоит из 3 контуров. Учетные номера контуров и их площади: 1 - 3436 кв.м, 2 - 1719.37 кв.м, 3 - 9868.98 кв.м. Сведения об ограничениях права на объект недвижимости, обременениях данного объекта, не зарегистрированных в реестре прав, ограничений прав и обременений недвижимого имущества: Вид ограничения (обременения): Прочие ограничения прав и обременения объекта недвижимости; Срок действия: с 11.11.2016; Реквизиты документа-основания: Правила охраны магистральных трубопроводов от 22.04.1992 № 9 выдан: Госгортехнадзор. Вид ограничения (обременения): Прочие ограничения прав и обременения объекта недвижимости; Срок действия: с 11.11.2016; Реквизиты документа-основания: Постановление "Об уточнении границ участка и утверждении проектов границ земельных участков" от 30.12.2005 № 4709 выдан: Глава администрации города Чайковского Пермской области. Вид ограничения (обременения): Прочие ограничения прав и обременения объекта недвижимости; Срок действия: с 11.11.2016; Реквизиты документа-основания: Постановление «О порядке установления охранных зон объектов электросетевого хозяйства и особых условий использования земельных участков, расположенных в границах таких зон» от 24.02.2009 № 160 выдан: Правительство РФ. Вид ограничения (обременения): Ограничения прав на земельный участок, предусмотренные статьями 56, 56.1 Земельного кодекса Российской Федерации; Срок действия: с 14.03.2019; Реквизиты документа-основания: Постановление Госгортехнадзора России от 22.04.1992 г. N 9 об утверждении правил охраны магистральных трубопроводов от 22.04.1992 № 9 выдан: Госгортехнадзор РФ; Письмо "Об изменении охранной зоны" от 08.10.2018 № СЭД-241-01-03-09-1447 выдан: Администрация Чайковского муниципального района. Земельный участок подлежит снятию с государственного кадастрового учета по истечении пяти лет со дня его государственного кадастрового учета, если на него не будут зарегистрированы права.</p>		
Получатель выписки:	<p>Елькина Лариса Александровна (представитель заявителя), Заявитель: УПРАВЛЕНИЕ ЗЕМЕЛЬНО-ИМУЩЕСТВЕННЫХ ОТНОШЕНИЙ АДМИНИСТРАЦИИ ЧАЙКОВСКОГО ГОРОДСКОГО ОКРУГА</p>		

полное наименование должности	подпись	инициалы, фамилия
-------------------------------	---------	-------------------

М.П.

Выписка из Единого государственного реестра недвижимости об объекте недвижимости

Описание местоположения земельного участка

Земельный участок			
вид объекта недвижимости			

Лист №1 Раздел 3	Всего листов раздела 3: 4	Всего разделов: 7	Всего листов выписки: 23
------------------	---------------------------	-------------------	--------------------------

13 мая 2020г. № КУВИ-002/2020-127744

Кадастровый номер: 59:12:0740010:786

План (чертеж, схема) земельного участка



Масштаб 1:30000 Условные обозначения:

полное наименование должности	подпись	инициалы, фамилия

М.П.

Земельный участок			
вид объекта недвижимости			
Лист №2 Раздел 3	Всего листов раздела 3: 4	Всего разделов: 7	Всего листов выписки: 23
13 мая 2020г. № КУВИ-002/2020-127744			
Кадастровый номер:		59:12:0740010:786	



Масштаб 1:6000

Условные обозначения:

полное наименование должности	подпись	инициалы, фамилия
-------------------------------	---------	-------------------

М.П.

Земельный участок
вид объекта недвижимости

Лист №3 Раздел 3

Всего листов раздела 3: 4

Всего разделов: 7

Всего листов выписки: 23

13 мая 2020г. № КУВИ-002/2020-127744

Кадастровый номер:

59:12:0740010:786



Масштаб 1:2000

Условные обозначения:

полное наименование должности

подпись

инициалы, фамилия

М.П.

Земельный участок
вид объекта недвижимости

Лист №4 Раздел 3

Всего листов раздела 3: 4

Всего разделов: 7

Всего листов выписки: 23

13 мая 2020г. № КУВИ-002/2020-127744

Кадастровый номер:

59:12:0740010:786



Масштаб 1:20000

Условные обозначения:

полное наименование должности

подпись

инициалы, фамилия

М.П.

Выписка из Единого государственного реестра недвижимости об объекте недвижимости

Описание местоположения земельного участка

Земельный участок			
вид объекта недвижимости			
Лист №1 Раздел 3.1	Всего листов раздела 3.1: 3	Всего разделов: 7	Всего листов выписки: 23
13 мая 2020г. № КУВИ-002/2020-127744			
Кадастровый номер:		59:12:0740010:786	

Описание местоположения границ земельного участка							
№ п/п	Номер точки		Дирекционный угол	Горизонтальное проложение, м	Описание закрепления на местности	Кадастровые номера смежных участков	Сведения об адресах правообладателей смежных земельных участков
	начальная	конечная					
1	2	3	4	5	6	7	8
1	1.1.1	1.1.2	68°11.9'	5.39	данные отсутствуют	данные отсутствуют	данные отсутствуют
2	1.1.2	1.1.3	139°18.7'	423.34	данные отсутствуют	данные отсутствуют	данные отсутствуют
3	1.1.3	1.1.4	143°19.6'	117.2	данные отсутствуют	59:12:0000000:20225(1)	данные отсутствуют
4	1.1.4	1.1.5	158°17.7'	110.86	данные отсутствуют	59:12:0000000:20225(1)	данные отсутствуют
5	1.1.5	1.1.6	157°50.0'	145.77	данные отсутствуют	59:12:0000000:20225(1)	данные отсутствуют
6	1.1.6	1.1.7	159°13.7'	124.06	данные отсутствуют	59:12:0000000:20225(1)	данные отсутствуют
7	1.1.7	1.1.8	158°42.8'	82.64	данные отсутствуют	данные отсутствуют	данные отсутствуют
8	1.1.8	1.1.9	147°5.7'	40.5	данные отсутствуют	данные отсутствуют	данные отсутствуют
9	1.1.9	1.1.10	142°56.6'	122.8	данные отсутствуют	данные отсутствуют	данные отсутствуют
10	1.1.10	1.1.11	151°52.0'	163.29	данные отсутствуют	данные отсутствуют	данные отсутствуют
11	1.1.11	1.1.12	151°59.5'	53.24	данные отсутствуют	данные отсутствуют	данные отсутствуют
12	1.1.12	1.1.13	141°42.6'	121.04	данные отсутствуют	данные отсутствуют	данные отсутствуют
13	1.1.13	1.1.14	158°17.5'	98.62	данные отсутствуют	данные отсутствуют	данные отсутствуют
14	1.1.14	1.1.15	131°8.8'	233.09	данные отсутствуют	данные отсутствуют	данные отсутствуют
15	1.1.15	1.1.16	213°1.3'	47.32	данные отсутствуют	данные отсутствуют	данные отсутствуют
16	1.1.16	1.1.17	255°52.0'	8.56	данные отсутствуют	59:12:0740010:767(2)	данные отсутствуют
17	1.1.17	1.1.18	33°5.2'	49.29	данные отсутствуют	59:12:0740010:776	Пермский край, г.Чайковский, д.Ольховочка, пер.Новый, д.2
18	1.1.18	1.1.19	310°56.6'	229.15	данные отсутствуют	59:12:0740010:776	Пермский край, г.Чайковский, д.Ольховочка, пер.Новый, д.2
19	1.1.19	1.1.20	338°50.3'	98.97	данные отсутствуют	59:12:0740010:799(5)	данные отсутствуют
20	1.1.20	1.1.21	321°42.6'	121.04	данные отсутствуют	59:12:0740010:799(5)	данные отсутствуют
21	1.1.21	1.1.22	331°33.4'	54.59	данные отсутствуют	59:12:0740010:799(5)	данные отсутствуют
22	1.1.22	1.1.23	331°52.0'	163.29	данные отсутствуют	59:12:0740010:799(5)	данные отсутствуют
23	1.1.23	1.1.24	323°2.2'	53.72	данные отсутствуют	59:12:0740010:799(5)	данные отсутствуют

полное наименование должности	подпись	инициалы, фамилия
-------------------------------	---------	-------------------

М.П.

Земельный участок							
вид объекта недвижимости							
Лист №2 Раздел 3.1			Всего листов раздела 3.1: 3		Всего разделов: 7		Всего листов выписки: 23
13 мая 2020г. № КУВИ-002/2020-127744							
Кадастровый номер:				59:12:0740010:786			
24	1.1.24	1.1.25	323°2.1'	67.68	данные отсутствуют	59:12:0000000:20225(3)	данные отсутствуют
25	1.1.25	1.1.26	325°55.4'	41.05	данные отсутствуют	59:12:0000000:20225(3)	данные отсутствуют
26	1.1.26	1.1.27	338°57.7'	83.57	данные отсутствуют	59:12:0000000:20225(3)	данные отсутствуют
27	1.1.27	1.1.28	339°13.7'	124.06	данные отсутствуют	59:12:0000000:20225(3)	данные отсутствуют
28	1.1.28	1.1.29	337°50.0'	145.77	данные отсутствуют	59:12:0000000:20225(3)	данные отсутствуют
29	1.1.29	1.1.30	338°35.2'	109.56	данные отсутствуют	59:12:0000000:20225(3)	данные отсутствуют
30	1.1.30	1.1.31	323°19.6'	117.2	данные отсутствуют	59:12:0000000:20225(3)	данные отсутствуют
31	1.1.31	1.1.1	319°17.8'	424.75	данные отсутствуют	59:12:0000000:20225(3)	данные отсутствуют
32	2.1.1	2.1.2	110°46.3'	31.02	данные отсутствуют	данные отсутствуют	данные отсутствуют
33	2.1.2	2.1.3	116°33.9'	78.26	данные отсутствуют	данные отсутствуют	данные отсутствуют
34	2.1.3	2.1.4	126°13.9'	124.83	данные отсутствуют	данные отсутствуют	данные отсутствуют
35	2.1.4	2.1.5	191°30.8'	0.55	данные отсутствуют	данные отсутствуют	данные отсутствуют
36	2.1.5	2.1.6	182°7.1'	5.95	данные отсутствуют	данные отсутствуют	данные отсутствуют
37	2.1.6	2.1.7	306°25.4'	128.45	данные отсутствуют	данные отсутствуют	данные отсутствуют
38	2.1.7	2.1.8	296°13.9'	76.92	данные отсутствуют	данные отсутствуют	данные отсутствуют
39	2.1.8	2.1.9	289°39.2'	29.73	данные отсутствуют	данные отсутствуют	данные отсутствуют
40	2.1.9	2.1.10	270°0.0'	26.0	данные отсутствуют	данные отсутствуют	данные отсутствуют
41	2.1.10	2.1.11	253°48.7'	64.56	данные отсутствуют	данные отсутствуют	данные отсутствуют
42	2.1.11	2.1.12	338°11.9'	5.39	данные отсутствуют	данные отсутствуют	данные отсутствуют
43	2.1.12	2.1.13	74°3.3'	65.52	данные отсутствуют	59:12:0740010:592	адрес отсутствует
44	2.1.13	2.1.1	87°57.3'	28.02	данные отсутствуют	данные отсутствуют	данные отсутствуют
45	3.1.1	3.1.2	14°19.4'	48.51	данные отсутствуют	данные отсутствуют	данные отсутствуют
46	3.1.2	3.1.3	45°0.0'	8.49	данные отсутствуют	59:12:0740010:615	адрес отсутствует
47	3.1.3	3.1.4	193°32.2'	55.54	данные отсутствуют	данные отсутствуют	данные отсутствуют
48	3.1.4	3.1.5	180°0.0'	58.0	данные отсутствуют	данные отсутствуют	данные отсутствуют
49	3.1.5	3.1.6	175°48.9'	41.11	данные отсутствуют	данные отсутствуют	данные отсутствуют
50	3.1.6	3.1.7	168°13.9'	24.52	данные отсутствуют	данные отсутствуют	данные отсутствуют
51	3.1.7	3.1.8	160°27.8'	32.89	данные отсутствуют	данные отсутствуют	данные отсутствуют
52	3.1.8	3.1.9	151°59.2'	229.94	данные отсутствуют	данные отсутствуют	данные отсутствуют
53	3.1.9	3.1.10	157°46.5'	100.46	данные отсутствуют	данные отсутствуют	данные отсутствуют
54	3.1.10	3.1.11	146°18.6'	32.45	данные отсутствуют	данные отсутствуют	данные отсутствуют
55	3.1.11	3.1.12	138°7.3'	38.95	данные отсутствуют	данные отсутствуют	данные отсутствуют
56	3.1.12	3.1.13	126°28.1'	28.6	данные отсутствуют	данные отсутствуют	данные отсутствуют

полное наименование должности	подпись	инициалы, фамилия
-------------------------------	---------	-------------------

М.П.

Земельный участок			
вид объекта недвижимости			
Лист №3 Раздел 3.1	Всего листов раздела 3.1: 3	Всего разделов: 7	Всего листов выписки: 23

13 мая 2020г. № КУВИ-002/2020-127744

Кадастровый номер: 59:12:0740010:786

57	3.1.13	3.1.14	120°28.0'	39.45	данные отсутствуют	данные отсутствуют	данные отсутствуют
58	3.1.14	3.1.15	239°2.2'	5.83	данные отсутствуют	данные отсутствуют	данные отсутствуют
59	3.1.15	3.1.16	300°42.0'	37.22	данные отсутствуют	59:12:0000000:20225(3)	данные отсутствуют
60	3.1.16	3.1.17	305°18.7'	29.41	данные отсутствуют	59:12:0000000:20225(3)	данные отсутствуют
61	3.1.17	3.1.18	319°5.2'	39.7	данные отсутствуют	59:12:0000000:20225(3)	данные отсутствуют
62	3.1.18	3.1.19	325°50.4'	33.84	данные отсутствуют	59:12:0000000:20225(3)	данные отсутствуют
63	3.1.19	3.1.20	337°46.5'	100.46	данные отсутствуют	59:12:0000000:20225(3)	данные отсутствуют
64	3.1.20	3.1.21	332°12.4'	229.47	данные отсутствуют	59:12:0000000:20225(3)	данные отсутствуют
65	3.1.21	3.1.22	338°50.3'	33.24	данные отсутствуют	данные отсутствуют	данные отсутствуют
66	3.1.22	3.1.23	348°41.4'	25.5	данные отсутствуют	данные отсутствуют	данные отсутствуют
67	3.1.23	3.1.24	355°54.8'	42.11	данные отсутствуют	данные отсутствуют	данные отсутствуют
68	3.1.24	3.1.1	0°0.0'	59.0	данные отсутствуют	данные отсутствуют	данные отсутствуют

полное наименование должности	подпись	инициалы, фамилия

М.П.

Выписка из Единого государственного реестра недвижимости об объекте недвижимости
Описание местоположения земельного участка

Земельный участок			
вид объекта недвижимости			
Лист №1 Раздел 3.2	Всего листов раздела 3.2: 3	Всего разделов: 7	Всего листов выписки: 23
13 мая 2020г. № КУВИ-002/2020-127744			
Кадастровый номер:		59:12:0740010:786	

Сведения о характерных точках границы земельного участка				
Система координат 59.1				
Номер точки	Координаты, м		Описание закрепления на местности	Средняя квадратичная погрешность определения координат характерных точек границ земельного участка, м
	X	Y		
1	2	3	4	5
1	369924	1308846	Закрепление отсутствует	0.1
2	369971	1308858	Закрепление отсутствует	0.1
3	369977	1308864	Закрепление отсутствует	0.1
4	369923	1308851	Закрепление отсутствует	0.1
5	369865	1308851	Закрепление отсутствует	0.1
6	369824	1308854	Закрепление отсутствует	0.1
7	369800	1308859	Закрепление отсутствует	0.1
8	369769	1308870	Закрепление отсутствует	0.1
9	369566	1308978	Закрепление отсутствует	0.1
10	369473	1309016	Закрепление отсутствует	0.1
11	369446	1309034	Закрепление отсутствует	0.1
12	369417	1309060	Закрепление отсутствует	0.1
13	369400	1309083	Закрепление отсутствует	0.1
14	369380	1309117	Закрепление отсутствует	0.1
15	369377	1309112	Закрепление отсутствует	0.1
16	369396	1309080	Закрепление отсутствует	0.1
17	369413	1309056	Закрепление отсутствует	0.1
18	369443	1309030	Закрепление отсутствует	0.1
19	369471	1309011	Закрепление отсутствует	0.1
20	369564	1308973	Закрепление отсутствует	0.1
21	369767	1308866	Закрепление отсутствует	0.1
22	369798	1308854	Закрепление отсутствует	0.1
23	369823	1308849	Закрепление отсутствует	0.1
24	369865	1308846	Закрепление отсутствует	0.1

полное наименование должности	подпись	инициалы, фамилия
-------------------------------	---------	-------------------

М.П.

Земельный участок					
вид объекта недвижимости					
Лист №2 Раздел 3.2		Всего листов раздела 3.2: 3		Всего разделов: 7	Всего листов выписки: 23
13 мая 2020г. № КУВИ-002/2020-127744					
Кадастровый номер:		59:12:0740010:786			
25	369924	1308846	Закрепление отсутствует	0.1	
1	370612	1309984	Закрепление отсутствует	0.1	
2	370601	1310013	Закрепление отсутствует	0.1	
3	370566	1310083	Закрепление отсутствует	0.1	
4	370492.22	1310183.69	Закрепление отсутствует	0.1	
5	370491.68	1310183.58	Закрепление отсутствует	0.1	
6	370485.73	1310183.36	Закрепление отсутствует	0.1	
7	370562	1310080	Закрепление отсутствует	0.1	
8	370596	1310011	Закрепление отсутствует	0.1	
9	370606	1309983	Закрепление отсутствует	0.1	
10	370606	1309957	Закрепление отсутствует	0.1	
11	370588	1309895	Закрепление отсутствует	0.1	
12	370593	1309893	Закрепление отсутствует	0.1	
13	370611	1309956	Закрепление отсутствует	0.1	
14	370612	1309984	Закрепление отсутствует	0.1	
1	369373	1309119	Закрепление отсутствует	0.1	
2	369375	1309124	Закрепление отсутствует	0.1	
3	369054	1309400	Закрепление отсутствует	0.1	
4	368960	1309470	Закрепление отсутствует	0.1	
5	368857	1309511	Закрепление отсутствует	0.1	
6	368722	1309566	Закрепление отсутствует	0.1	
7	368606	1309610	Закрепление отсутствует	0.1	
8	368529	1309640	Закрепление отсутствует	0.1	
9	368495	1309662	Закрепление отсутствует	0.1	
10	368397	1309736	Закрепление отсутствует	0.1	
11	368253	1309813	Закрепление отсутствует	0.1	
12	368206	1309838	Закрепление отсутствует	0.1	
13	368111	1309913	Закрепление отсутствует	0.1	
14	368019.37	1309949.48	Закрепление отсутствует	0.1	
15	367866	1310125	Закрепление отсутствует	0.1	
16	367826.32	1310099.21	Закрепление отсутствует	0.1	
17	367824.23	1310090.91	-	0.1	
18	367865.53	1310117.82	-	0.1	

полное наименование должности	подпись	инициалы, фамилия
-------------------------------	---------	-------------------

М.П.

Земельный участок			
вид объекта недвижимости			
Лист №3 Раздел 3.2	Всего листов раздела 3.2: 3	Всего разделов: 7	Всего листов выписки: 23
13 мая 2020г. № КУВИ-002/2020-127744			
Кадастровый номер:		59:12:0740010:786	

19	368015.7	1309944.73	Закрепление отсутствует	0.1
20	368108	1309909	Закрепление отсутствует	0.1
21	368203	1309834	Закрепление отсутствует	0.1
22	368251	1309808	Закрепление отсутствует	0.1
23	368395	1309731	Закрепление отсутствует	0.1
24	368437.92	1309698.7	Нет закрепления	2.5
25	368492	1309658	Закрепление отсутствует	0.1
26	368526	1309635	Закрепление отсутствует	0.1
27	368604	1309605	Закрепление отсутствует	0.1
28	368720	1309561	Закрепление отсутствует	0.1
29	368855	1309506	Закрепление отсутствует	0.1
30	368957	1309466	Закрепление отсутствует	0.1
31	369051	1309396	Закрепление отсутствует	0.1
32	369373	1309119	Закрепление отсутствует	0.1

полное наименование должности	подпись	инициалы, фамилия

М.П.

Выписка из Единого государственного реестра недвижимости об объекте недвижимости
Сведения о частях земельного участка

Земельный участок			
вид объекта недвижимости			

Лист №1 Раздел 4	Всего листов раздела 4: 4	Всего разделов: 7	Всего листов выписки: 23
------------------	---------------------------	-------------------	--------------------------

13 мая 2020г. № КУВИ-002/2020-127744

Кадастровый номер: 59:12:0740010:786

План (чертеж, схема) части земельного участка Учетный номер части: 59:12:0740010:786/1



Масштаб 1:400 Условные обозначения:

полное наименование должности	подпись	инициалы, фамилия
-------------------------------	---------	-------------------

М.П.

Земельный участок			
вид объекта недвижимости			
Лист №2 Раздел 4	Всего листов раздела 4: 4	Всего разделов: 7	Всего листов выписки: 23

13 мая 2020г. № КУВИ-002/2020-127744

Кадастровый номер: 59:12:0740010:786

План (чертеж, схема) части земельного участка

Учетный номер части: 59:12:0740010:786/2



Масштаб 1:2000

Условные обозначения:

полное наименование должности	подпись	инициалы, фамилия
-------------------------------	---------	-------------------

М.П.

Земельный участок			
вид объекта недвижимости			
Лист №3 Раздел 4	Всего листов раздела 4: 4	Всего разделов: 7	Всего листов выписки: 23

13 мая 2020г. № КУВИ-002/2020-127744

Кадастровый номер:

59:12:0740010:786

План (чертеж, схема) части земельного участка

Учетный номер части: 59:12:0740010:786/3



Масштаб 1:200

Условные обозначения:

полное наименование должности	подпись	инициалы, фамилия

М.П.

Земельный участок			
вид объекта недвижимости			
Лист №4 Раздел 4	Всего листов раздела 4: 4	Всего разделов: 7	Всего листов выписки: 23
13 мая 2020г. № КУВИ-002/2020-127744			
Кадастровый номер:		59:12:0740010:786	
План (чертеж, схема) части земельного участка		Учетный номер части: 59:12:0740010:786/4	



Масштаб 1:2000

Условные обозначения:

полное наименование должности	подпись	инициалы, фамилия

М.П.

Выписка из Единого государственного реестра недвижимости об объекте недвижимости
Сведения о частях земельного участка

Земельный участок		
вид объекта недвижимости		
Лист №1 Раздел 4.1	Всего листов раздела 4.1: 2	Всего разделов: 7
Всего листов выписки: 23		
13 мая 2020г. № КУВИ-002/2020-127744		
Кадастровый номер:		59:12:0740010:786
Учетный номер части	Площадь, м2	Содержание ограничения в использовании или ограничения права на объект недвижимости или обременения объекта недвижимости
1	2	3
59:12:0740010:786/1	103	Вид ограничения (обременения): Прочие ограничения прав и обременения объекта недвижимости; Реквизиты документа-основания: Правила охраны магистральных трубопроводов от 22.04.1992 № 9 выдан: Госгортехнадзор
59:12:0740010:786/2	603	Вид ограничения (обременения): Прочие ограничения прав и обременения объекта недвижимости; Реквизиты документа-основания: Постановление "Об уточнении границ участка и утверждении проектов границ земельных участков" от 30.12.2005 № 4709 выдан: Глава администрации города Чайковского Пермской области
59:12:0740010:786/3	105	Вид ограничения (обременения): Прочие ограничения прав и обременения объекта недвижимости; Реквизиты документа-основания: Постановление «О порядке установления охранных зон объектов электросетевого хозяйства и особых условий использования земельных участков, расположенных в границах таких зон» от 24.02.2009 № 160 выдан: Правительство РФ

полное наименование должности	подпись	инициалы, фамилия

М.П.

Земельный участок			
вид объекта недвижимости			
Лист №2 Раздел 4.1	Всего листов раздела 4.1: 2	Всего разделов: 7	Всего листов выписки: 23

13 мая 2020г. № КУВИ-002/2020-127744	
Кадастровый номер:	59:12:0740010:786

59:12:0740010:786/4	<p>Вид ограничения (обременения): Ограничения прав на земельный участок, предусмотренные статьями 56, 56.1 Земельного кодекса Российской Федерации; Реквизиты документа-основания: Постановление Госгортехнадзора России от 22.04.1992 г. N 9 об утверждении правил охраны магистральных трубопроводов от 22.04.1992 № 9 выдан: Госгортехнадзор РФ; Письмо "Об изменении охранной зоны" от 08.10.2018 № СЭД-241-01-03-09-1447 выдан: Администрация Чайковского муниципального района; Содержание ограничения (обременения): Ограничения (обременения) в использовании объектов недвижимости в пределах охранной зоны в соответствии с Правилами охраны магистральных трубопроводов, утвержденными Постановлением Гостехнадзора России от 23 ноября 1994 г. № 61) п.4.3. В охранных зонах трубопроводов запрещается производить всякого рода действия, могущие нарушить нормальную эксплуатацию трубопроводов либо привести к их повреждению, в частности: а) перемещать, засыпать и ломать опознавательные и сигнальные знаки, контрольно-измерительные пункты; б) открывать люки, калитки и двери необслуживаемых усилительных пунктов кабельной связи, ограждений узлов линейной арматуры, станций катодной и дренажной защиты, линейных и смотровых колодцев и других линейных устройств, открывать и закрывать краны и задвижки, отключать или включать средства связи, энергоснабжения и телемеханики трубопроводов; в) устраивать всякого рода свалки, выливать растворы кислот, солей и щелочей; г) разрушать берегоукрепительные сооружения, водопропускные устройства, земляные и иные сооружения (устройства), предохраняющие трубопроводы от разрушения, а прилегающую территорию и окружающую местность - от аварийного разлива транспортируемой продукции; д) бросать якоря, проходить с отданными якорями, цепями, лотами, волокушами и тралами, производить дноуглубительные и землечерпальные работы; е) разводить огонь и размещать какие-либо открытые или закрытые источники огня. п.4.4. В охранных зонах трубопроводов без письменного разрешения предприятий трубопроводного транспорта запрещается: а) возводить любые постройки и сооружения; б) высаживать деревья и кустарники всех видов, складировать корма, удобрения, материалы, сено и солому, располагать коновязи, содержать скот, выделять рыбопромысловые участки, производить добычу рыбы, а также водных животных и растений, устраивать водопои, производить колку и заготовку льда; в) сооружать проезды и переезды через трассы трубопроводов, устраивать стоянки автомобильного транспорта, тракторов и механизмов, размещать сады и огороды; г) производить мелиоративные земляные работы, сооружать оросительные и осушительные системы; д) производить всякого рода открытые и подземные, горные, строительные, монтажные и взрывные работы, планировку грунта. Письменное разрешение на производство взрывных работ в охранных зонах трубопроводов выдается только после представления предприятием, производящим эти работы, соответствующих материалов, предусмотренных действующими Едиными правилами безопасности при взрывных работах; е) производить геологосъемочные, геолого - разведочные, поисковые, геодезические и другие изыскательские работы, связанные с устройством скважин, шурфов и взятием проб грунта (кроме почвенных образцов).; Реестровый номер границы: 59:12-6.16; Вид объекта реестра границ: Зона с особыми условиями использования территории; Вид зоны по документу: Охранная зона МН "Пермь-Альметьевск" (158-217 км); Тип зоны: Охранная зона инженерных коммуникаций; Номер: 59-12-3-10.14-002</p>
---------------------	---

полное наименование должности	подпись	инициалы, фамилия

М.П.

Выписка из Единого государственного реестра недвижимости об объекте недвижимости
Сведения о частях земельного участка

Земельный участок			
вид объекта недвижимости			
Лист №1 Раздел 4.2	Всего листов раздела 4.2: 4	Всего разделов: 7	Всего листов выписки: 23
13 мая 2020г. № КУВИ-002/2020-127744			
Кадастровый номер:		59:12:0740010:786	

Сведения о характерных точках границы части (частей) земельного участка				
Учетный номер части: 59:12:0740010:786/1				
Система координат МСК-59, зона 1				
Номер точки	Координаты, м		Описание закрепления на местности	Средняя квадратичная погрешность определения координат характерных точек границ земельного участка, м
	X	Y		
1	2	3	4	5
1	368992.7	1309445.65	-	-
2	369037.28	1309412.45	-	-
3	369030.93	1309412.58	-	1
4	368992.7	1309445.65	-	-

полное наименование должности	подпись	инициалы, фамилия
-------------------------------	---------	-------------------

М.П.

Земельный участок			
вид объекта недвижимости			
Лист №2 Раздел 4.2	Всего листов раздела 4.2: 4	Всего разделов: 7	Всего листов выписки: 23
13 мая 2020г. № КУВИ-002/2020-127744			
Кадастровый номер:		59:12:0740010:786	

Сведения о характерных точках границы части (частей) земельного участка

Учетный номер части: 59:12:0740010:786/2

Система координат МСК-59, зона 1

Номер точки	Координаты, м		Описание закрепления на местности	Средняя квадратичная погрешность определения координат характерных точек границ земельного участка, м
	X	Y		
1	2	3	4	5
1	369704.51	1308898.94	-	-
2	369611.32	1308948.06	-	-
3	369591.36	1308964.51	-	-
4	369712.93	1308899.83	-	-
5	369704.51	1308898.94	-	-

полное наименование должности	подпись	инициалы, фамилия
-------------------------------	---------	-------------------

М.П.

Земельный участок			
вид объекта недвижимости			
Лист №3 Раздел 4.2	Всего листов раздела 4.2: 4	Всего разделов: 7	Всего листов выписки: 23

13 мая 2020г. № КУВИ-002/2020-127744

Кадастровый номер: 59:12:0740010:786

Сведения о характерных точках границы части (частей) земельного участка				
Учетный номер части: 59:12:0740010:786/3				
Система координат МСК-59, зона 1				
Номер точки	Координаты, м		Описание закрепления на местности	Средняя квадратичная погрешность определения координат характерных точек границ земельного участка, м
	X	Y		
1	2	3	4	5
1	369226.7	1309244.85	-	-
2	369210.98	1309258.38	-	-
3	369213.22	1309263.1	-	-
4	369228.94	1309249.58	-	-
5	369226.7	1309244.85	-	-

полное наименование должности	подпись	инициалы, фамилия

М.П.

Земельный участок			
вид объекта недвижимости			
Лист №4 Раздел 4.2	Всего листов раздела 4.2: 4	Всего разделов: 7	Всего листов выписки: 23

13 мая 2020г. № КУВИ-002/2020-127744

Кадастровый номер: 59:12:0740010:786

Сведения о характерных точках границы части (частей) земельного участка				
Учетный номер части: 59:12:0740010:786/4				
Система координат				
Номер точки	Координаты, м		Описание закрепления на местности	Средняя квадратичная погрешность определения координат характерных точек границ земельного участка, м
	X	Y		
1	2	3	4	5
1	369712.93	1308899.83	-	-
2	369591.36	1308964.51	-	-
3	369611.32	1308948.06	-	-
4	369704.51	1308898.94	-	-
1	369712.93	1308899.83	-	-

полное наименование должности	подпись	инициалы, фамилия
-------------------------------	---------	-------------------

М.П.

Лист согласования к документу № 241-02-01-06.1-548исх от 01.06.2020. В ответ на № 02-01-06.1-619вх (29.04.2020)

Инициатор согласования: Мушкина А.Н. главный специалист

Согласование инициировано: 28.05.2020 14:09

Краткое содержание: Лачинов Вячеслав Вячеславович. О принятии решения о размещений объектов на земельных участках с кад. номерами 59:12:0000000:18424, 59:12:0000000:18589, 59:12:0740010:786, 59:12:0860001:222

УСИА АЧГО: просим отклонить с обоснованием и указанием реквизитов документов: в случае наличия утвержденного проекта межевания территории, в границах которого предполагается размещение объектов инфраструктуры федерального, регионального или муниципального значения;
Секретарю УЗИО: просим направить решение со схемой предполагаемых к использованию земель заявителю почтой, остальным адресатам (гос.зем.надзор, мун.зем.контроль и в пресс-службу) в течение 3-х дней с даты регистрации - эл.почтой.

ЛИСТ СОГЛАСОВАНИЯ

Тип согласования: **смешанное**

№	ФИО	Срок согласования	Результат согласования	Замечания/Комментарии
Тип согласования: последовательное				
1	Матис О.В.		Согласовано 28.05.2020 14:19	-
2	Зайцев А.Н.		Согласовано 28.05.2020 15:26	согласовано
3	Кузюбердина М.П.		Перенаправлено 28.05.2020 19:31	на проверку
	Сикирицкая Н.О.		Согласовано 28.05.2020 20:49	Документация по планировке территории отсутствует.
3.1	Кузюбердина М.П.		Согласовано 29.05.2020 12:08	-
Тип согласования: последовательное				
4	Елькина Л.А		ЭП Подписано 29.05.2020 17:57	-