



**УПРАВЛЕНИЕ
ЗЕМЕЛЬНО-ИМУЩЕСТВЕННЫХ
ОТНОШЕНИЙ АДМИНИСТРАЦИИ
ЧАЙКОВСКОГО ГОРОДСКОГО ОКРУГА**

ул. Ленина, д. 67/1, г. Чайковский

Пермский край, 617764

Тел/факс: (34241) 4-73-75

E-mail: chaikkui2015@yandex.ru

ОКПО 35288925, ОГРН 1185958071562

ИНН/КПП 5959002592/595901001

01.06.2020 № 241-02-01-06.1-540исх

На № _____ от _____

О предоставлении решения

АО «Газпром газораспределение
Пермь»

ул. Петропавловская, 43,
г. Пермь, 614000

Чайковский отдел
Управления Росреестра
по Пермскому краю

Правовое управление
администрации Чайковского
городского округа

Пресс-служба
администрации Чайковского
городского округа

**РЕШЕНИЕ № 72
о размещении объектов**

г. Чайковский,
Пермский край

22 мая 2020г.

Управление земельно-имущественных отношений администрации Чайковского городского округа, в лице начальника Управления Елькиной Ларисы Александровны, действующей на основании Положения об Управлении земельно-имущественных отношений администрации города Чайковского, утвержденного решением Чайковской городской Думой от 19 декабря 2018 г. № 99,

разрешает Акционерному обществу «Газпром газораспределение Пермь» (ИНН 5902183841, ОГРН 1025900512670, адрес: 614000, г.Пермь, ул.Петропавловская, 43, телефон: 8 (342) 218 11 00, e-mail: ugaz@ugaz.ru) размещение объекта: «Газопровод давлением до 0,6 Мпа включительно, для размещения которого не требуется разрешение на строительство», на землях, государственная собственность на которые не разграничена, из состава земель населенных пунктов, площадью 307 кв.м, на срок: до 21 мая 2021 года,

местоположение: **Пермский край, г. Чайковский, ул. им. М.Н. Назарова, к дому № 13, кадастровый номер квартала 59:12:0010546.**

Приложение: **схема предполагаемых к использованию земель или части земельного участка.**

Начальник Управления
земельно-имущественных отношений
администрации Чайковского городского



Л.А.Елькина

Схема предполагаемых к использованию земель или части земельного участка

Объект: Газопровод давлением до 0,6 Мпа. для размещения которого не требуется разрешения на строительство

Местоположение: расположенных по адресу: Пермский край, Чайковский городской округ,
г. Чайковский, ул. им.М.Н.Назарова к дому № 13

Каталог координат, м

Площадь земель или части земельного участка, кв.м.: 307

Категория земель: земли населенных пунктов

Вид разрешенного использования: -


Описание границ смежных землепользователей:

От точки н1 до точки н2 - земельный участок с кадастровым номером 59:12:0010546:111

От точки н2 до точки н1 - земли общего пользования

№ точки границы	X	Y
н1	377919.06	1284200.77
н2	377920.50	1284197.04
н3	377923.37	1284198.17
н4	377924.09	1284196.35
н5	377927.82	1284197.77
н6	377914.13	1284232.67
н7	377942.47	1284243.81
н8	377941.04	1284247.52
н9	377907.11	1284234.20
н10	377908.59	1284230.49
н11	377910.40	1284231.21
н12	377921.91	1284201.89
н1	377919.06	1284200.77

Условные обозначения:




- предполагаемый участок земель, на которых планируется размещение объекта



- границы и номер земельного участка, сведения о которых внесены в ЕГРН



- границы и номер объекта капитального строительства, сведения о которых внесены в ЕГРН



- зоны с особыми условиями использования территории, сведения о которых внесены в ЕГРН

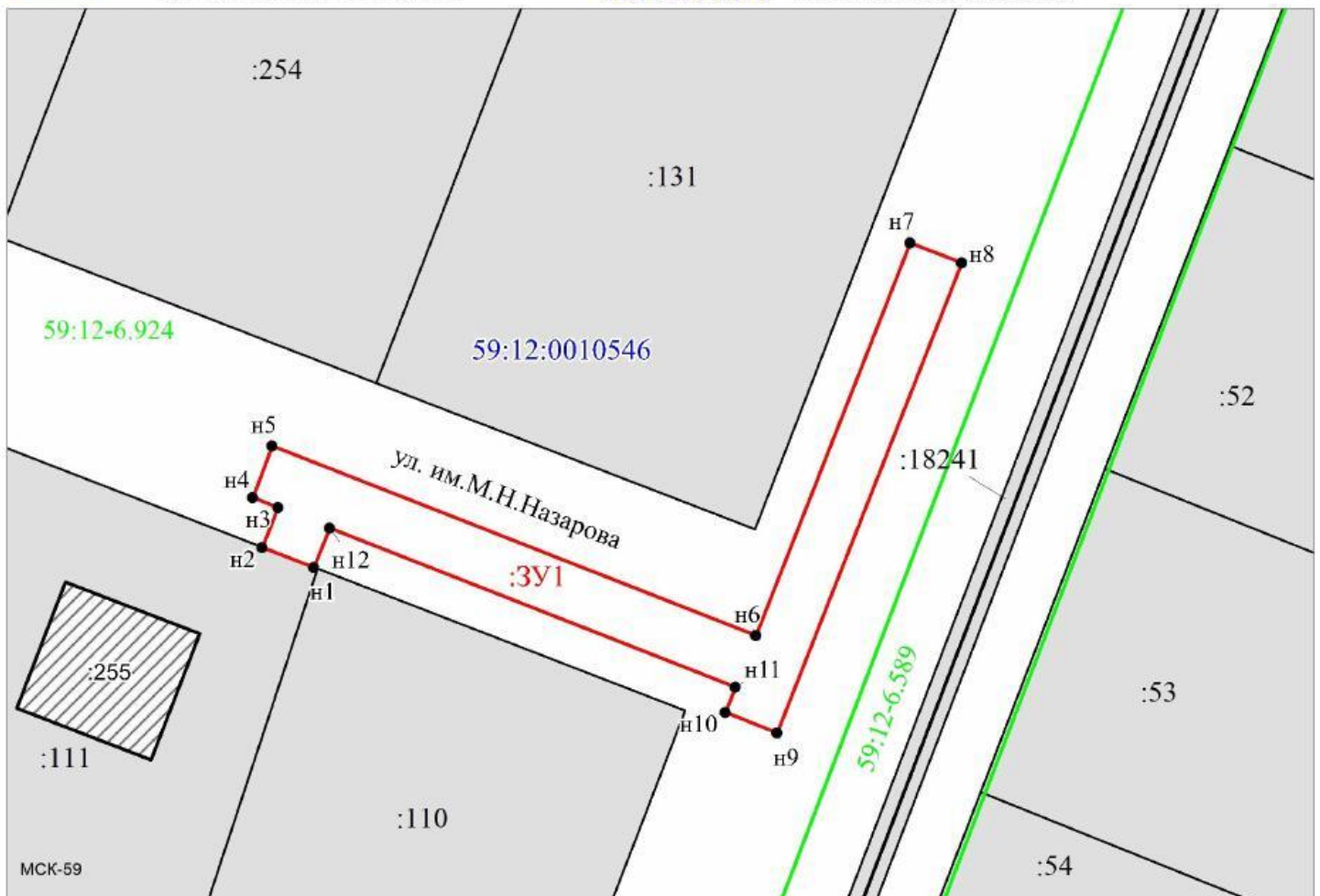
:3У1

- обозначение запрашиваемого земельного участка

• н1

- характерная точка границ земель или части земельного участка

59:12:0010546 - номер кадастрового квартала



Масштаб 1:500

Заявитель: _____ / Офишкина И.В.
 (подпись, расшифровка подписи)

МП

(для юридических лиц
и индивидуальных предпринимателей)

Лист согласования к документу № 241-02-01-06.1-540исх от 01.06.2020. В ответ на № 02-01-06.1-716вх (20.05.2020)

Инициатор согласования: Мушкина А.Н. главный специалист

Согласование инициировано: 25.05.2020 10:42

Краткое содержание: Документы для выдачи решения о размещении объектов, расположенных по адресу: г. Чайковский, ул. Назарова, 13

УСИА АЧГО: просим отклонить с обоснованием и указанием реквизитов документов: в случае наличия утвержденного проекта межевания территории, в границах которого предполагается размещение объектов инфраструктуры федерального, регионального или муниципального значения;
Секретарю УЗИО: просим направить решение со схемой предполагаемых к использованию земель заявителю почтой, остальным адресатам (гос.зем.надзор, мун.зем.контроль и в пресс-службу) в течение 3-х дней с даты регистрации - эл.почтой.

ЛИСТ СОГЛАСОВАНИЯ

Тип согласования: **смешанное**

№	ФИО	Срок согласования	Результат согласования	Замечания/Комментарии
Тип согласования: последовательное				
1	Матис О.В.		Согласовано 25.05.2020 12:58	-
2	Кузюбердина М.П.		Перенаправлено 25.05.2020 14:27	на проверку
	Сикирицкая Н.О.		Согласовано 28.05.2020 20:43	Документация по планировке территории отсутствует.
2.1	Кузюбердина М.П.		Согласовано 29.05.2020 12:09	-
Тип согласования: последовательное				
3	Елькина Л.А		ЭП Подписано 29.05.2020 18:14	-