



**УПРАВЛЕНИЕ
ЗЕМЕЛЬНО-ИМУЩЕСТВЕННЫХ
ОТНОШЕНИЙ АДМИНИСТРАЦИИ
ЧАЙКОВСКОГО ГОРОДСКОГО ОКРУГА**

ул. Ленина, д. 67/1, г. Чайковский

Пермский край, 617764

Тел/факс: (34241) 4-73-75

E-mail: chaikkui2015@yandex.ru

ОКПО 35288925, ОГРН 1185958071562

ИНН/КПП 5959002592/595901001

28.10.2020 № 241-02-01-06.1-1260исх

На № _____ от _____

« **О предоставлении решения** »

«АО «Газпром газораспределение
Пермь»
ул. Петропавловская, 43,
г. Пермь, 614000

Чайковский отдел
Управления Росреестра
по Пермскому краю

Правовое управление
администрации Чайковского
городского округа

Пресс-служба
администрации Чайковского
городского округа

**РЕШЕНИЕ № 155
о размещении объектов**

г. Чайковский,
Пермский край

20 октября 2020г.

Управление земельно-имущественных отношений администрации Чайковского городского округа, в лице начальника Управления Елькиной Ларисы Александровны, действующей на основании Положения об Управлении земельно-имущественных отношений администрации Чайковского городского округа, утвержденного решением Чайковского городской Думы от 19 декабря 2018 г. № 99, разрешает Акционерному обществу «Газпром газораспределение Пермь» (ИНН 5902183841, ОГРН 1025900512670, адрес: 614000, г.Пермь, ул.Петропавловская, 43, телефон: 8 (342) 218 11 00, e-mail: ugaz@ugaz.ru) размещение объекта: «Газопровод давлением до 0,6 Мпа включительно, для размещения которого не требуется разрешение на строительство», на землях, государственная собственность на которые не разграничена, из состава земель населенных пунктов, площадью 271 кв.м, на срок: до 19 октября 2021 года,

местоположение: **Пермский край, г. Чайковский, ул. Назарова, к дому № 17, кадастровый номер квартала 59:12:0010546.**

Приложение: схема предполагаемых к использованию земель или части земельного участка.

Начальник Управления
земельно-имущественных отношений
администрации Чайковского городского округа




Схема предполагаемых к использованию земель или части земельного участка

Объект: Газопровод давлением до 0,6 Мпа, для размещения которого не требуется разрешения на строительство

Местоположение: расположенных по адресу: Российская Федерация, Пермский край, г.о. Чайковский, г. Чайковский, ул. Назарова, к дому 17

Каталог координат, м

Площадь земель или части земельного участка, кв.м.: 271

Категория земель: земли населенных пунктов

Вид разрешенного использования: -

Описание границ смежных землепользователей:

От точки н1 до точки н2 - земельный участок с кадастровым номером 59:12:0010546:106


От точки н2 до точки н1 - земли общего пользования

№ точки границы	X	Y
н1	377854.37	1284206.57
н2	377858.10	1284208.01
н3	377857.19	1284210.34
н4	377912.25	1284231.94
н5	377910.79	1284235.67
н6	377850.08	1284211.85
н7	377851.54	1284208.13
н8	377853.48	1284208.87
н1	377854.37	1284206.57

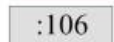
Условные обозначения:



- предполагаемый участок земель, на которых планируется размещение объекта



- зоны с особыми условиями использования территории, сведения о которых внесены в ЕГРН



- границы и номер земельного участка, сведения о которых внесены в ЕГРН

:ЗУ1

- обозначение запрашиваемого земельного участка



- границы и номер объекта капитального строительства, сведения о которых внесены в ЕГРН

• н1

- характеристика точек границ земель или части земельного участка



- граница кадастрового квартала

59:12:0010546 - номер кадастрового квартала



Масштаб 1:600

Заявитель:

/ Офишкина И. В.

(подпись, расшифровка подписи)

МП

(для юридических лиц
и индивидуальных предпринимателей)

Лист согласования к документу № 241-02-01-06.1-1260исх от 28.10.2020. В ответ на № 02-01-06.1-1857вх (09.10.2020)

Инициатор согласования: Мушкина А.Н. Главный специалист

Согласование инициировано: 22.10.2020 12:41

Краткое содержание: Документы для выдачи решения о размещении объектов на территории земельного участка, расположенного по адресу: Российская Федерация, Пермский край, г.о. Чайковский, г. Чайковский, ул. Назарова, к дому 17.

УСИА АЧГО: просим отклонить с обоснованием и указанием реквизитов документов: в случае наличия утвержденного проекта межевания территории, в границах которого предполагается размещение объектов инфраструктуры федерального, регионального или муниципального значения;

Секретарю УЗИО: просим направить решение со схемой предполагаемых к использованию земель заявителю почтой, остальным адресатам (гос.зем.надзор, мун.зем.контроль и в пресс-службу) в течение 3-х дней с даты регистрации - эл.почтой.

Настиной А.В.: Прошу опубликовать прилагаемые документы в разделе «Управление имуществом – Земля – Решения о размещении объектов»

ЛИСТ СОГЛАСОВАНИЯ

Тип согласования: **смешанное**

№	ФИО	Срок согласования	Результат согласования	Замечания/Комментарии
Тип согласования: последовательное				
1	Матис О.В.		Согласовано 22.10.2020 13:25	-
2	Зайцев А.Н.		Согласовано 23.10.2020 10:47	-
3	Кузюбердина М.П.		Перенаправлено 23.10.2020 14:34	на проверку
	Сикирицкая Н.О.		Согласовано 26.10.2020 14:53	Документация по планировке территории отсутствует.
3.1	Кузюбердина М.П.		Согласовано 26.10.2020 17:01	-
4	Герасимов И.Ф.		Согласовано 26.10.2020 17:30	-
Тип согласования: последовательное				
5	Елькина Л.А		ЭП Подписано 27.10.2020 14:19	-