



**УПРАВЛЕНИЕ
ЗЕМЕЛЬНО-ИМУЩЕСТВЕННЫХ
ОТНОШЕНИЙ АДМИНИСТРАЦИИ
ЧАЙКОВСКОГО ГОРОДСКОГО ОКРУГА**

ул. Ленина, д. 67/1, г. Чайковский

Пермский край, 617764

Тел/факс: (34241) 4-73-75

E-mail: chaikkui2015@yandex.ru

ОКПО 35288925, ОГРН 1185958071562

ИНН/КПП 5959002592/595901001

28.10.2020 № 241-02-01-06.1-1259исх

На № _____ от _____

О предоставлении решения

АО «Газпром газораспределение
Пермь»
ул. Петропавловская, 43,
г. Пермь, 614000

Чайковский отдел
Управления Росреестра
по Пермскому краю

Правовое управление
администрации Чайковского
городского округа

Пресс-служба
администрации Чайковского
городского округа

**РЕШЕНИЕ № 153
о размещении объектов**

г. Чайковский,
Пермский край

20 октября 2020г.

Управление земельно-имущественных отношений администрации Чайковского городского округа, в лице начальника Управления Елькиной Ларисы Александровны, действующей на основании Положения об Управлении земельно-имущественных отношений администрации города Чайковского, утвержденного решением Думой Чайковского городского округа от 19 декабря 2018 г. № 99, разрешает Акционерному обществу «Газпром газораспределение Пермь» (ИНН 5902183841, ОГРН 1025900512670, адрес: 614000, г.Пермь, ул.Петропавловская, 43, телефон: 8 (342) 218 11 00, e-mail: ugaz@ugaz.ru) размещение объекта: «Газопровод давлением до 0,6 Мпа включительно, для размещения которого не требуется разрешение на строительство», на часть земельного участка с кадастровым номером 59:12:0010461:145 и на землях, государственная собственность на которые не разграничена, кадастровый номер квартала 59:12:0010461, из состава земель населенных пунктов, площадью 20 кв.м, на срок: до 19 октября 2021 года,

местоположение: **Пермский край, г. Чайковский, ул. Революции, к дому № 17.**

Приложение: **схема предполагаемых к использованию земель или части земельного участка.**

Начальник Управления
земельно-имущественных отношений
администрации Чайковского городского округа



Л.А. Елькина

Схема предполагаемых к использованию земель или части земельного участка

Объект: Газопровод давлением до 0,6 Мпа, для размещения которого не требуется разрешения на строительство

Местоположение: расположенных по адресу: Пермский край, г. Чайковский, ул. Революции, к дому 17

Каталог координат, м

Площадь земель или части земельного участка, кв.м.: 20

Категория земель: земли населенных пунктов

Вид разрешенного использования: -

Описание границ смежных землепользователей:

От точки н1 до точки н2 - земельный участок с кадастровым номером 59:12:0010461:141

От точки н2 до точки н3 - земли общего пользования

От точки н3 до точки н6 - земельный участок с кадастровым номером 59:12:0010461:145

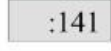
От точки н6 до точки н1 - земли общего пользования

№ точки границы	X	Y
н1	378727.48	1285404.25
н2	378724.11	1285406.41
н3	378723.23	1285405.02
н4	378721.39	1285402.14
н5	378724.76	1285399.98
н6	378726.60	1285402.87
н1	378727.48	1285404.25

Условные обозначения:



- предполагаемый участок земель, на которых планируется размещение объекта




- границы и номер земельного участка, сведения о которых внесены в ЕГРН



- границы и номер объекта капитального строительства, сведения о которых внесены в ЕГРН



- граница кадастрового квартала



- зоны с особыми условиями использования территории, сведения о которых внесены в ЕГРН

:ЗУ1

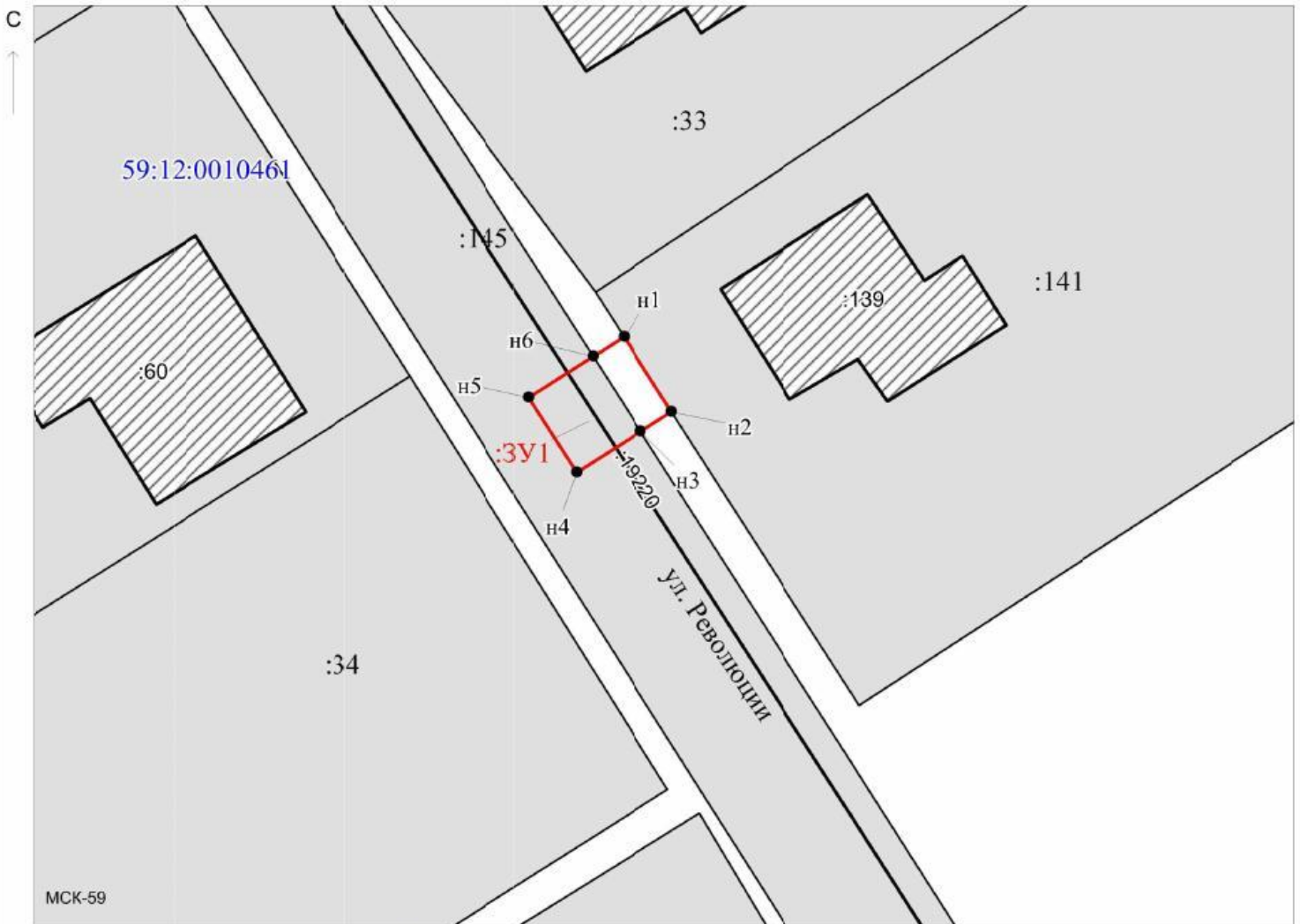
- обозначение запрашиваемого земельного участка

• н1

- характерная точка границ земель или части земельного участка

59:12:0010461

- номер кадастрового квартала



МСК-59

Масштаб 1:300

Заявитель:

/ Офишкина И. В.

(подпись, расшифровка подписи)

МП

(для юридических лиц и индивидуальных предпринимателей)

Лист согласования к документу № 241-02-01-06.1-1259исх от 28.10.2020. В ответ на № 02-01-06.1-1855вх (08.10.2020)

Инициатор согласования: Мушкина А.Н. Главный специалист

Согласование инициировано: 22.10.2020 12:38

Краткое содержание: Документы для выдачи решения о размещении объектов на территории земельного участка, расположенного по адресу: Пермский край, г. Чайковский, ул. Революции, к дому 17

УСИА АЧГО: просим отклонить с обоснованием и указанием реквизитов документов: в случае наличия утвержденного проекта межевания территории, в границах которого предполагается размещение объектов инфраструктуры федерального, регионального или муниципального значения;

Секретарю УЗИО: просим направить решение со схемой предполагаемых к использованию земель заявителю почтой, остальным адресатам (гос.зем.надзор, мун.зем.контроль и в пресс-службу) в течение 3-х дней с даты регистрации - эл.почтой.

Настиной А.В.: Прошу опубликовать прилагаемые документы в разделе «Управление имуществом – Земля – Решения о размещении объектов»

ЛИСТ СОГЛАСОВАНИЯ

Тип согласования: **смешанное**

№	ФИО	Срок согласования	Результат согласования	Замечания/Комментарии
Тип согласования: последовательное				
1	Матис О.В.		Согласовано 22.10.2020 13:26	-
2	Зайцев А.Н.		Согласовано 23.10.2020 10:38	-
3	Кузюбердина М.П.		Перенаправлено 23.10.2020 14:34	на проверку
	Сикирицкая Н.О.		Согласовано 27.10.2020 09:35	Документация по планировке территории отсутствует.
3.1	Кузюбердина М.П.		Согласовано 27.10.2020 09:40	-
4	Герасимов И.Ф.		Согласовано 27.10.2020 09:58	-
Тип согласования: последовательное				
5	Елькина Л.А		ЭП Подписано 27.10.2020 14:19	-